

Royaume du Maroc
Ministère de la Santé
et de la Protection sociale



المملكة المغربية
+٨٨٤١ ١١٤٠٤٠
وزارة الصحة والحماية الاجتماعية
+٤٠٤٠٠٠١ | +٨٠٤٤ ٨ ٥١٠٠٨ ٠٤١

SANTE EN CHIFFRES

2022



*Direction de la Planification et des Ressources Financières
Division de la Planification et des Etudes
Service des Etudes et de l'Information Sanitaire*

SANTE EN CHIFFRES 2022

Ministère de la Santé et de la Protection Sociale
Direction de la Planification et des Ressources Financières
Division de la Planification et des Etudes
Service des Etudes et de l'Information Sanitaire

Sommaire

ACRONYMES	VI
LISTE DES TABLEAUX	VII
LISTE DES FIGURES	X
INTRODUCTION	XI
1- CHIFFRES CLES	1
1.1. INDICATEURS SOCIO-DEMOGRAPHIQUES	1
1.2. INDICATEURS DES RESSOURCES SANITAIRES	2
1.3. INDICATEURS DE PERFORMANCE	4
1.4. INDICATEURS DE PRODUCTION DES HOPITAUX PUBLICS	5
1.5. INDICATEURS RELATIFS AUX MALADIES A DECLARATION OBLIGATOIRE, ANNEE 2022	5
1.6. PRINCIPALES CAUSES DE DECES	5
2- RESSOURCES ET PREFORMANCES AU NIVEAU NATIONAL ET REGIONAL	6
2.1. Territoires de santé	6
2.2. Population	7
2.3. Infrastructures sanitaires	9
2.3.1 Secteur Public	9
2.3.1.1. Réseau des Etablissements de Soins de Santé Primaires	9
2.3.1.2. Réseau Hospitalier	10
2.3.1.3. Réseau des Etablissements Médico-Sociaux	10
2.3.1.4. Réseau Intégré des Soins d'Urgences Médicales	11
2.3.2 Secteur Privé	12
2.3.2.1. Cliniques privées	12
2.3.2.2. Autres Infrastructures privées	12
2.4. Ressources humaines	13
2.4.1 Secteur Public	13
2.4.1.1. Personnel Médical	13
2.4.1.2. Personnel Infirmier et technicien de santé	14
2.4.2 Secteur privé	15
2.5. Equipements lourds et installations de haute technologie (secteur public)	16
2.6. Production des établissements de santé publics	17
2.6.1 Réseau des établissements de soins de santé primaires	17
2.6.1.1. Planification Familiale	17
2.6.1.2. Surveillance de la Grossesse et de l'Accouchement	18
2.6.1.2.1 Consultations pré et post natales	18
2.6.1.2.2 Accouchements et suites de couches	19
2.6.1.3. Détection Précoce des Cancers du Sein et du Col de l'Utérus	20
2.6.1.4. IST / SIDA	20
2.6.1.5. Immunisation	21
2.6.1.6. Nutrition	22
2.6.1.7. Soins curatifs	23
2.6.1.8. Santé scolaire et universitaire	24
2.6.1.9. Santé buccodentaire	24
2.6.1.10. Violence à l'égard des femmes et des enfants	25
2.6.1.11. Réhabilitation	25
2.6.1.12. Plan santé rurale	26



2.6.2 Réseau Hospitalier	27
2.6.2.1. Activités hospitalières	27
2.6.2.2. Prestations chirurgicales et consultations spécialisées	27
2.6.2.3. Activités des laboratoires des hôpitaux publics	28
2.6.3 Etat de santé	29
2.6.3.1. Maladies Transmissibles	29
2.6.3.2. Maladies Non Transmissibles	32
2.6.3.3. Addictologie	34
2.6.3.4. Causes de décès	35
2.7. EVOLUTION DES INDICATEURS, 2015 – 2022	29
3- RESSOURCES ET PREFORMANCES PAR PROVINCE/PREFECTURE	45
3.1. Populations cibles des programmes de santé par milieu, par province et préfecture	45
3.2. Infrastructures sanitaires	47
3.2.1 Secteur Public	47
3.2.1.1. Réseau des Etablissements de Soins de Santé Primaires	47
3.2.1.2. Réseau Hospitalier	48
3.2.1.3. Réseau des Etablissements Médico-Sociaux	49
3.2.1.4. Réseau Intégré des Soins d'Urgences Médicales	50
3.2.2 Secteur Privé	51
3.3. Ressources humaines	53
3.3.1 Secteur Public	53
3.3.1.1. Personnel médical	53
3.3.1.2. Personnel infirmier et technicien de santé	56
3.3.2 Secteur Privé	58
3.4. Production des établissements de santé	59
3.4.1 Réseau des Etablissements de Soins de Santé Primaires	59
3.4.1.1. Planification Familiale	59
3.4.1.2. Surveillance de la Grossesse et de l'Accouchement	61
3.4.1.2.1 Consultation prénatale	61
3.4.1.2.2 Accouchements et suites de couches.	63
3.4.1.2.3 Consultation post-natale	67
3.4.1.3. Détection Précoce des Cancers du Sein et du Col de l'Utérus	69
3.4.1.4. IST / SIDA	73
3.4.1.5. Immunisation	76
3.4.1.6. Nutrition	83
3.4.1.7. Consultation médicales chez les enfants de moins de 5 ans	87
3.4.1.8. Soins curatifs	90
3.4.1.9. Santé scolaire et universitaire	91
3.4.1.10. Activités hospitalière	92
3.4.1.11. Prestations chirurgicales	95
3.4.1.12. Consultations spécialisées	98
3.4.1.13. Activités des laboratoires des hôpitaux publics	101
3.4.2 Etat de santé	104
3.4.2.1. Maladies Transmissibles	104
3.4.2.1.1 Maladies à déclaration obligatoire	104
3.4.2.1.2 Maladies sous surveillance épidémiologique	105
3.4.2.2. Maladies Non Transmissibles	106
3.4.2.2.1 Hypertension artérielle	106
3.4.2.2.2 Diabète	107

ACRONYMES

AMO	Assurance Maladie Obligatoire
ARV	AntiRétroviral
CDTMR	Centre de Diagnostic de Traitement des Maladies Respiratoire
CEC	Circulation Extra Corporelle
CNOPS	Caisse Nationale des Organismes de Prévoyance Sociale
CNSS	Caisse Nationale de Sécurité Sociale
DELM	Direction de l'Epidémiologie et de Lutte contre les Maladies
DMS	Durée Moyenne de Séjour
DF	Division Financière
DGAPR	Délégation générale à l'administration pénitentiaire et à la réinsertion
Dh	Dirhams
DP	Direction de la Population
DPE	Division de la Planification et des Etudes
DPRF	Direction de la Planification et des Ressources Financières
DTS	Dépenses Totales de Santé
ENPSF	Enquête Nationale sur la Population et la Santé Familiale
ESSP	Etablissement de Soins de Santé Primaire
HCP	Haut-Commissariat au Plan
Héli-SMUR	Hélicoptère Service Mobile d'Urgence et de Réanimation
HTA	HyperTension Artérielle
IE	Indice Epidémiologique
IRM	Imagerie par Résonance Magnétique
IROT	Intervalle de ROTation
ISF	Indice Synthétique de Fécondité
IST	Infection Sexuellement Transmissible
MTSB	Matériel de Transport et de Secours de Base
PF	Planification Familiale
PNPF	Programme National de la Planification Familiale
PIB	Produit Intérieur Brut
eTME	Elimination de la Transmission de la Mère à l'Enfant



PVVIH	Personne Vivant avec le VIH
RAMED	Régime d'Assistance Médicale
REMS	Réseau des Etablissements Médico-Sociaux
RH	Réseau Hospitalier
RISUM	Réseau Intégré des Soins d'Urgences Médicales
SAMU	Service d'Aide Médicale Urgente
SC	Soins Curatifs
SEGMA	Services de l'Etat Gérés de Manière Autonome
SEIS	Service des Etudes et de l'Information Sanitaire
SES	Service de l'Economie Sanitaire
SIDA	Syndrome d'ImmunoDéficiency Acquis
SMI	Santé Maternelle et Infantile
SMUR	Service Mobile d'Urgence et de Réanimation
TEMP	Tomographie à Emission Mono-Photonique
TEMP-TDM	Tomographie par Emission MonoPhotonique couplée à la TomoDensitoMétrie
TEP-IRM	Tomographie à Emission de Positron Couplé à une Imagerie par Résonance Magnétique
TEP-Scan	Tomographie à Emission de Positron Couplé à un Scanner
TOM	Taux d'Occupation Moyen
TPS	Treatment Planning System (Système de Planification et de Traitement)
TROT	Taux de Rotation
VAT	Vaccin AntiTétanique
VIH	Virus de l'Immunodéficiency Humaine
UMP	Urgences Médicales de Proximité
UPH	Urgences Pré-Hospitalières

Liste des Tableaux

- Tableau 1 :** Évolution des populations cibles des programmes de santé entre 2018 et 2024 par milieu.
- Tableau 2 :** Répartition des établissements privés par type et par région, année 2022.
- Tableau 3 :** Répartition du personnel médical par réseau et par région, année 2022.
- Tableau 4 :** Répartition du personnel infirmier et technicien de santé par région, année 2022.
- Tableau 5 :** Répartition des équipements lourds et installations de haute technologie par région, année 2022.
- Tableau 6 :** Indicateurs de la Planification Familiale, année 2022.
- Tableau 7 :** Indicateurs de performance des structures d'accouchements publiques, année 2022.
- Tableau 8 :** Indicateurs de prestations des soins curatifs par région et par milieu, année 2022.
- Tableau 9 :** Bilan des activités du plan de santé buccodentaire par région, année 2022.
- Tableau 10 :** Principaux indicateurs des activités de réhabilitation, année 2022.
- Tableau 11 :** Réalisations du plan santé rurale à partir du bilan des unités médicales mobiles, année 2022.
- Tableau 12 :** Réalisations du plan santé rurale à partir du bilan des unités mobiles, année 2022.
- Tableau 13 :** Indicateurs d'activités hospitalières, année 2022.
- Tableau 14 :** Indicateurs de prestations chirurgicales et de consultations spécialisées, année 2022.
- Tableau 15 :** Répartition des activités des laboratoires des hôpitaux publics par région, année 2022.
- Tableau 16 :** Répartition des cas des maladies cibles de vaccination par région, année 2022.
- Tableau 17 :** Répartition des cas des autres maladies sous surveillance épidémiologique par région, année 2022 (première partie).
- Tableau 18 :** Répartition des cas des autres maladies sous surveillance épidémiologique, par région, année 2022 (deuxième partie).
- Tableau 19 :** Répartition des cas hypertendus diagnostiqués et pris en charge au niveau des ESSP par région, par sexe et par milieu, année 2022.
- Tableau 20 :** Répartition des cas diabétiques diagnostiqués et pris en charge au niveau des ESSP par région, par sexe et par milieu, année 2022.
- Tableau 21 :** Répartition des prestations relatives à l'addictologie selon le sexe et le traitement au niveau national et par région, année 2022.
- Tableau 22 :** Répartition des décès et le pourcentage selon la cause et le sexe, année 2016.
- Tableau 23 :** Répartition des décès des enfants moins d'un an et le pourcentage selon la cause de décès et le sexe, année 2016.
- Tableau 24 :** Répartition des décès juvéniles (1-4 ans) et le pourcentage selon la cause de décès et le sexe, année 2016.
- Tableau 25 :** Répartition des décès des enfants âgés de 5-19 ans et le pourcentage selon la cause de décès et le sexe, année 2016.
- Tableau 26 :** Répartition des décès des femmes âgées de 15-49 ans et le pourcentage selon la cause de décès, année 2016.
- Tableau 27 :** Répartition des décès des personnes âgées de 15-64 ans et le pourcentage selon la cause de décès et le sexe, année 2016.
- Tableau 28 :** Répartition des décès des personnes âgées de 65 ans et plus et le pourcentage selon la cause de décès et le sexe, année 2016.
- Tableau 29 :** Répartition des populations cibles des Programmes de Santé Maternelle et Infantile par région, par province/préfecture et par milieu année 2022.
- Tableau 30 :** Répartition des populations féminines cibles des Programmes de santé par région, par province/préfecture et par milieu, année 2022.
- Tableau 31 :** Répartition des ESSP par région, par province/préfecture, par milieu et par catégorie, année 2022.
- Tableau 32 :** Répartition des hôpitaux par région, par province/préfecture, par milieu et par catégorie, année 2022.
- Tableau 33 :** Répartition des structures de REMS par région et par province/préfecture, année 2022.
- Tableau 34 :** Répartition des structures de RISUM par région, par province/préfecture et par catégorie, année 2022.
- Tableau 35 :** Répartition des types de cliniques privées par région et par province/préfecture, année 2022.
- Tableau 36 :** Répartition des établissements privés par région et par province/préfecture, année 2022.
- Tableau 37 :** Répartition des médecins du secteur public par région, par province/préfecture et par réseau, année 2022.
- Tableau 38 :** Répartition des médecins du secteur public par région, par province/préfecture et par spécialité, année 2022.
- Tableau 39 :** Répartition du personnel infirmiers et de techniciens de santé du secteur public par région, par province/préfecture et par réseau, année 2022.



- Tableau 40 :** Répartition du personnel infirmier et de technicien de santé du secteur public par région, par province/préfecture et par spécialité, année 2022.
- Tableau 41 :** Répartition des médecins du secteur privé par région et par province/préfecture, année 2022.
- Tableau 42 :** Répartition des nouvelles clientes selon les méthodes contraceptives utilisées par région, par province/préfecture et par milieu, année 2022.
- Tableau 43 :** Répartition des clientes de retour selon les méthodes contraceptives utilisées par région, par province/préfecture et par milieu, année 2022.
- Tableau 44 :** Répartition des prestations de la consultation prénatale par région, par province/préfecture et par milieu, année 2022.
- Tableau 45 :** Répartition des CPN médicalisées et des grossesses à risques diagnostiquées par région, par province/préfecture et par milieu, année 2022.
- Tableau 46 :** Répartition des accouchements réalisés dans les structures d'accouchements publiques par type de structure, mode d'accouchements, région, province/préfecture et milieu de provenance de la femme, année 2022.
- Tableau 47 :** Répartition des complications obstétricales enregistrées au niveau des structures d'accouchements publiques par région, par province/préfecture et par milieu de provenance de la femme, année 2022.
- Tableau 48 :** Répartition des naissances enregistrées au niveau des structures d'accouchements publiques par région, par province/préfecture et par milieu de provenance de la femme, année 2022.
- Tableau 49 :** Répartition des complications diagnostiquées et du nombre de malformations chez le nouveau-né enregistrées au niveau des structures d'accouchements publiques par région, par province/préfecture et par milieu de provenance de la femme, année 2022.
- Tableau 50 :** Répartition des consultations post-natale pour la mère par type de consultation, par région, par province/préfecture et par milieu, année 2022.
- Tableau 51 :** Répartition des consultations post-natale pour le nouveau-né par type de consultation, par région, par province/préfecture et par milieu, année 2022.
- Tableau 52 :** Répartition des réalisations de détection précoce du cancer du sein au niveau des ESSP (dépistage) par région, par province/préfecture et par milieu, année 2022.
- Tableau 53 :** Répartition des réalisations de détection précoce du cancer du col utérin aux ESSP (dépistage) par région, par province/préfecture et par milieu, année 2022.
- Tableau 54 :** Répartition des réalisations de la détection précoce du cancer du sein (diagnostic) par région, par province/préfecture et par milieu, année 2022.
- Tableau 55 :** Répartition des réalisations de la détection précoce du cancer du col utérin (diagnostic) par région, par province/préfecture et par milieu, année 2022.
- Tableau 56 :** Répartition des déclarations syndromiques des infections sexuellement transmissibles (IST) enregistrées dans les ESSP et les ONG chez les femmes et les hommes par région, par province/préfecture et par milieu, année 2022.
- Tableau 57 :** Répartition des tests VIH réalisés par région et par province/préfecture, année 2022
- Tableau 58 :** Répartition des femmes enceintes testés pour la syphilis par région, par province/préfecture et par milieu, année 2022.
- Tableau 59 :** Répartition des enfants nés protégés et du nombre d'enfants vaccinés par antigène (Hep.B1, BCG et VPO.O), par région, par province/préfecture et par milieu, année 2022.
- Tableau 60 :** Répartition des enfants vaccinés par antigène (VPO et DTC-Hib-HB (Penta)), par région, par province/préfecture et par milieu, année 2022.
- Tableau 61 :** Répartition des enfants vaccinés par antigène (VPI et Rotavirus), par région, par province/préfecture et par milieu, année 2022.
- Tableau 62 :** Répartition des enfants vaccinés par antigène (Pneumocoque et RR), par région, par province/préfecture et par milieu, année 2022.
- Tableau 63 :** Répartition des enfants vaccinés par antigène (Rappel VPO.O et Rappel DTC), par région, par province/préfecture et par milieu, année 2022.
- Tableau 64 :** Répartition des femmes en âge de procréation ayant reçu le vaccin contre le tétanos et la diphtérie par région, par province/préfecture, par prise et par milieu, année 2022.
- Tableau 65 :** Répartition des femmes enceintes ayant reçu le vaccin contre le tétanos et la diphtérie par région, par province/préfecture, par prise et par milieu, année 2022.
- Tableau 66 :** Répartition des enfants de moins de 5 ans ayant fréquenté les ESSP selon leur état nutritionnel par région, par province/préfecture et par milieu, année 2022.
- Tableau 67 :** Répartition des prestations de supplémentation préventive en vitamine A et vitamine D pour les enfants de moins de 5 ans par région, par province/préfecture et par milieu, année 2022.



- Tableau 68 :** Répartition des prestations de supplémentation curative en vitamine A et zinc pour les enfants de moins de 5 ans par région, par province/préfecture et par milieu, année 2022.
- Tableau 69 :** Répartition des prestations de supplémentation préventive en fer et vitamine D pour les femmes en CPN et CPoN par région, par province/préfecture et par milieu, année 2022.
- Tableau 70 :** Répartition des nourrissons (de 0 à 2 mois) malades selon la maladie par région, par province/préfecture et par milieu, année 2022.
- Tableau 71 :** Répartition des enfants (de 2 à 59 mois) malades selon la maladie par région, par province/préfecture et par milieu, année 2022.
- Tableau 72 :** Répartition des enfants (de 2 à 59 mois) malades selon la maladie par région, par province/préfecture et par milieu, année 2022 (suite).
- Tableau 73 :** Répartition des prestations de soins infirmiers et de consultations médicales par région, par province/préfecture et par milieu, année 2022.
- Tableau 74 :** Répartition des contrôles de l'acuité visuelle et des visites médicales systématiques au profit des élèves par région et par province/préfecture et par milieu, année 2022.
- Tableau 75 :** Les indicateurs des hôpitaux publics par région, par province /préfecture et par hôpital, année 2022.
- Tableau 76 :** Répartition des interventions chirurgicales par région, par province /préfecture et par hôpital, année 2022.
- Tableau 77 :** Répartition des consultations médicales spécialisées externes par région, par province /préfecture et par hôpital, année 2022.
- Tableau 78 :** Répartition des activités des laboratoires des hôpitaux publics par région, par Province /Préfecture et par hôpital, année 2022.
- Tableau 79 :** Répartition des cas de maladie à déclaration obligatoire par région et par province/préfecture, année 2022.
- Tableau 80 :** Répartition des cas de maladie sous surveillance épidémiologique par région et par province/préfecture, année 2022.
- Tableau 81 :** Répartition des cas hypertendus pris en charge et diagnostiqués par région et par province/préfecture, année 2022.
- Tableau 82 :** Répartition cas des diabétiques pris en charge et diagnostiqués par région et par province/préfecture, année 2022.

Liste des Figures

- Figure 1 :** Répartition des Etablissements de Soins de Santé Primaires par région et par milieu, année 2022.
- Figure 2 :** Répartition des structures d'appui au réseau des ESSP par région, année 2022.
- Figure 3 :** Répartition des hôpitaux par catégorie et par région, année 2022.
- Figure 4 :** Répartition des Etablissements Médico-Sociaux par type et par région, année 2022.
- Figure 5 :** Répartition des structures du RISUM par région, année 2022.
- Figure 6 :** Répartition des cliniques selon le type et la capacité litière par région, année 2022.
- Figure 7 :** Répartition du personnel médical par région, année 2022.
- Figure 8 :** Répartition du personnel infirmier et technicien de santé exerçants au niveau des établissements de santé par région, année 2022.
- Figure 9 :** Répartition (en %) des médecins du secteurs privé, année 2022.
- Figure 10 :** Répartition des médecins du secteur privé par région, année 2022.
- Figure 11 :** Indicateurs de la Planification Familiale, année 2022.
- Figure 12 :** Indicateurs de la consultation prénatale, année 2022.
- Figure 13 :** Indicateurs de la consultation post-natale, année 2022.
- Figure 14 :** Indicateurs de performance des structures d'accouchement publiques, année 2022.
- Figure 15 :** Indicateurs de la Détection Précoce des Cancers du Sein et du Col de l'Utérus, année 2022.
- Figure 16 :** Indicateurs de lutte contre les IST / SIDA, année 2022.
- Figure 17 :** Indicateurs de la vaccination des enfants de moins de 5 ans, année 2022.
- Figure 18 :** Indicateurs de la vaccination des femmes par le vaccin contre le tétanos et la diphtérie, année 2022.
- Figure 19 :** Indicateurs de supplémentation préventive des enfants de moins de 5 ans, année 2022.
- Figure 20 :** Indicateurs de supplémentation préventive des femmes enceintes et accouchées par le fer et par la vitamine D, année 2022.
- Figure 21 :** Indicateurs des prestations des soins curatifs, année 2022.
- Figure 22 :** Indicateurs de santé scolaire et universitaire au niveau national et par milieu, année 2022.
- Figure 23 :** Nombre d'enfants et de femmes victimes de maladies à déclaration obligatoire enregistré au niveau des établissements publics en fonction du type de violence et par milieu, année 2022.
- Figure 24 :** Indicateurs des activités de Réhabilitation, année 2022.
- Figure 25 :** Répartition des cas des maladies à déclaration obligatoire par région, année 2022.
- Figure 26 :** Nombre des hypertendus diagnostiqués et pris en charge au niveau des ESSP par sexe et par milieu, année 2022.
- Figure 27 :** Nombre des diabétiques diagnostiqués et pris en charge au niveau des ESSP par sexe et par milieu, année 2022.

Introduction

Le document « Santé en Chiffres » est un document annuel présentant une synthèse des données et des statistiques sur le système national de santé notamment sur l'offre de soins de santé publique et privée et la production des établissements publics de santé au niveau national, régional et provincial/préfectoral. Il est considéré l'une des sources de données officielles du Ministère de la Santé et de la Protection Sociale et constitue une référence en termes de données sanitaires pour les gestionnaires, praticiens, chercheurs, étudiants et tout utilisateur des données de santé.

Les données présentées dans ce document sont issues principalement des sources d'information suivantes :

- Les systèmes d'information sanitaire de routine permettant de collecter des données sur les performances des établissements publics de santé (activités des ESSP, activités hospitalières, surveillance épidémiologique...);
- Le système d'information de la carte sanitaire pour toutes les données relatives à l'offre de soins (ressources humaines, infrastructures, équipements et matériels biomédicaux);
- Les enquêtes et études nationales particulièrement l'Enquête Nationale sur la Population et la Santé Familiale et les Comptes Nationaux de la Santé ;
- Les données des autres départements ministériels en particulier le Haut-Commissariat au Plan.

Cette édition du document « Santé en chiffres 2022 » est structuré en trois parties, à savoir :

- Partie I : Chiffres clés ;
- Partie II : Ressources et performances au niveau national ;
- Partie III : Ressources et performances par région, province et préfecture.

Les prochaines éditions de ce document seront améliorées et enrichies continuellement pour couvrir les autres aspects et volets présentant un intérêt et pour tenir compte des suggestions et propositions des demandeurs de données.

A cette occasion, la Direction de la Planification et des Ressources Financières tient à présenter ses remerciements aux Directions Centrales et Régionales ainsi à toutes les Délégations du Ministère de la Santé et de la Protection Sociale pour leur contribution à l'élaboration de ce document. Les remerciements sont adressés plus particulièrement aux points focaux responsables des programmes sanitaires, gestionnaires et statisticiens au niveau régional et provincial/préfectoral pour leur engagement dans la collecte et la compilation des données.

Pour toutes remarques, suggestions ou demandes d'informations, veuillez envoyer un email à l'adresse suivante : s.seis2020@gmail.com ou contacter le Service des Etudes et de l'Information Sanitaire/DPRF : 05-37 76 28 47.

1- Chiffres clés

1.1. INDICATEURS SOCIO-DEMOGRAPHIQUES

Indice Synthétique de Fécondité (ISF)¹

(Nombre d'enfants par femme)

National	2,38
Urbain	2,12
Rural	2,8

Taux Brut de Natalité²

(Pour mille habitants)

National	16,2
Urbain	15,7
Rural	17,2

Taux Brut de Mortalité²

(Pour mille habitants)

National	5,1
Urbain	4,4
Rural	6,4

Taux d'accroissement démographique annuel moyen entre 2010 et 2020³ (Pour cent)

National	1,1
Urbain	2,0
Rural	-0,3

Taux de Mortalité Infantile¹

(Pour mille naissances)

National	18,0
Urbain	14,9
Rural	21,6

Taux de Mortalité Juvénile¹

(Pour mille naissances)

National	4,23
Urbain	4,0
Rural	4,5

Taux de Mortalité Infanto-Juvénile¹

(Pour mille naissances)

National	22,2
Urbain	18,8
Rural	26,0

Taux de Mortalité Maternelle¹

(Pour 100 000 naissances vivantes)

National	72,6
Urbain	44,6
Rural	111,1

Espérance de vie à la naissance, année 2021² (en année)

ENSEMBLE		HOMMES		FEMMES	
National	76,7	National	75,1	National	78,5
Urbain	78,4	Urbain	77,0	Urbain	79,9
Rural	73,5	Rural	71,5	Rural	75,6

INDICATEURS ET CARACTERISTIQUES DE L'EMPLOI

Population active âgée de 15 ans et plus, année 2021² (En milliers)

National	12 280
Urbain	7 511
Rural	4 770

Population active en chômage, année 2021² (En milliers)

National	1 509
Urbain	1 271
Rural	237

Taux d'activité des personnes âgées de 15 ans et plus, année 2021² (Pour cent)

National	45,3
Urbain	42,3
Rural	50,9

Taux de chômage des personnes âgées de 15 ans et plus, année 2021² (Pour cent)

National	12,3
Urbain	16,9
Rural	5,0

Sources : 1 Enquête Nationale sur la Population et la Santé Familiale, ENPSF-2018, MS.

2 Les indicateurs sociaux du Maroc, Edition 2023

3 Portail web www.hcp.ma/ taux d'accroissement de la population du Maroc(en%) par période et milieu de résidence (1960-2050)

1.2. INDICATEURS DES RESSOURCES SANITAIRES

Offre de soins, année 2022 ⁴

Habitants par ESSP
12 319

Habitants par lit hospitalier (secteur public)
1 355

Ressources humaines, année 2022 ⁴

Personnel médical (secteur public et privé)

Habitants par médecin du secteur public	2 269
Habitants par médecin du secteur privé	2 587
Habitants par médecin (ensemble des secteurs)	1 312
% des médecins spécialistes dans le secteur public	74%
% des médecins spécialistes dans le secteur privé	62%
% des médecins spécialistes (ensemble des secteurs)	68%

Personnel infirmier (secteur public)

Habitants par infirmier 993

Réseau hospitalier

Lits par médecin 2,58

Réseau des ESSSP

Habitant par médecin 12 733

Répartition des ressources humaines du secteur public par profil et par réseau, année 2022 ⁴ (*)

		RH	RESSP	RISUM	REMS	Total
Personnel médical	Médecins généralistes	1 183	2 266	39	81	3 569
	Médecins Spécialistes	9 419	651	8	115	10 193
	Total Médecins	10 602	2 917	47	196	13 762
	Chirurgiens dentistes	205	177	0	32	414
	Pharmaciens	182	0	0	1	183
	Total corps médical	10 989	3 094	47	229	14 359
Personnel infirmier et technicien de santé	Infirmiers polyvalents	10 100	6 019	13	89	16 221
	Sages femmes	2 897	3 303	4	12	6 216
	Autres	12 216	2 040	37	646	14 939
	Total corps paramédical	25 213	11 362	54	747	37 376
Personnel administratif		1 910	163	0	47	2 120
Personnel techniques		4 774	397	38	45	5 254
Total		42 886	15 016	139	1 068	59 109

Source : 4 SCS/ DPE/ DPRF

(*) Personnel exerçant au niveau des établissements de santé publics

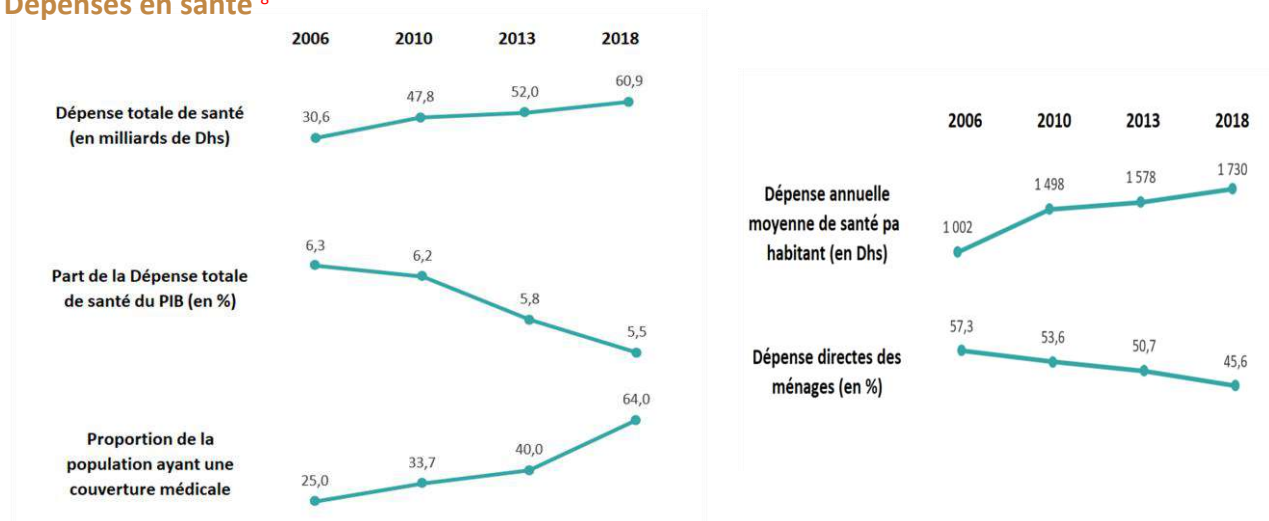
Ressources financières

Budget général du Ministère de la santé et de la Protection Sociale, année 2022 (en DH) ⁵	23 542 550 000
% du Budget Total du Ministère de la Santé et de la Protection Sociale du Budget Total de l'Etat, année 2022 ⁵	7,14%
% du Budget de Fonctionnement du Ministère de la Santé et de la Protection Sociale du Budget de Fonctionnement de l'Etat, année 2022 ⁵	6,87%
% du Budget d'Investissement du Ministère de la Santé et de la Protection Sociale du Budget d'investissement de l'Etat, année 2022 ⁵	7,89%
PIB par habitant (en Dh), année 2022 ⁶	36 274
Budget global du Ministère de la Santé et de la Protection Sociale comme % du PIB, année 2022 (prix courants) ⁷	1,76

Ensemble des Subventions (en DH) du Ministère de la Santé et de la Protection Sociale, année 2022 : ⁵

- CHU	2 862 000 000	- Institut Pasteur	47 000 000
- SEGMA	570 000 000	- Total subventions	3 479 000 000

Dépenses en santé ⁸



Dépenses allouées à la consommation médicale dans la DTS ⁸	80%
Dépenses allouées à la consommation médicale dans la DTS par habitant ⁸	1 384 Dh
Évolution annuelle moyenne de la DTS entre 2010-2013 ⁸	2,9%
Évolution annuelle moyenne de la DTS entre 2013-2018 ⁸	3,2%

Source : ⁵ DF/DPRF

⁶ Les comptes nationaux provisoires 2022, HCP

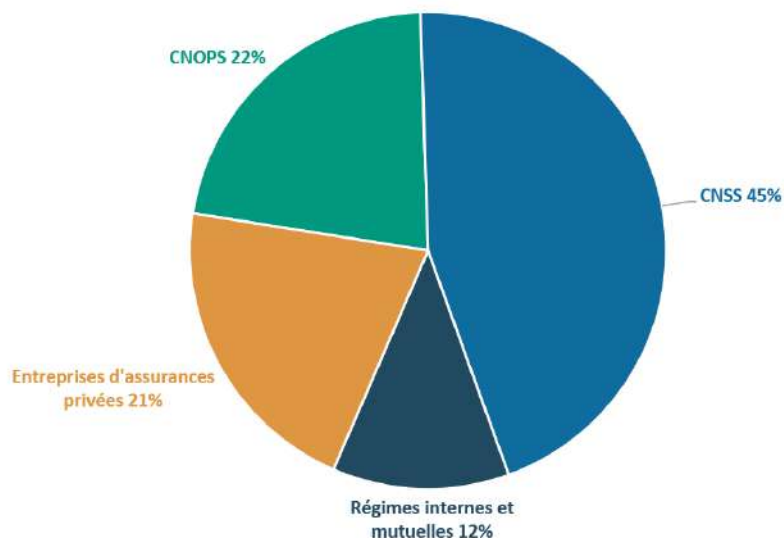
⁷ SEIS/DPE/DPRF

⁸ Comptes nationaux de la santé, année 2018



Protection sociale / couverture médicale ⁸

Répartition de la population couverte par l'AMO selon l'organisme, 2018



Source : 8 Comptes nationaux de la santé, année 2018

1.3. INDICATEURS DE PERFORMANCE

Programmes SMI/PF¹

Taux de prévalence contraceptive (en %) toutes méthodes

70,8%

Urbain 71,1%

Rural 70,3%

% des femmes enceintes recevant les soins prénatals par un personnel qualifié

88,5%

Urbain 95,6%

Rural 79,6%

% d'accouchements dans un établissement de santé

86,1%

Urbain 96,0%

Rural 73,7%

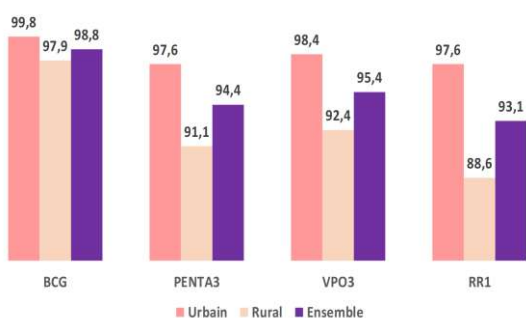
% d'accouchements par césarienne

21,2%

Urbain 26,3%

Rural 12,9%

Taux de couverture vaccinale (%) des enfants âgés de 12-23 mois par antigène et par milieu, ENPSF 2018



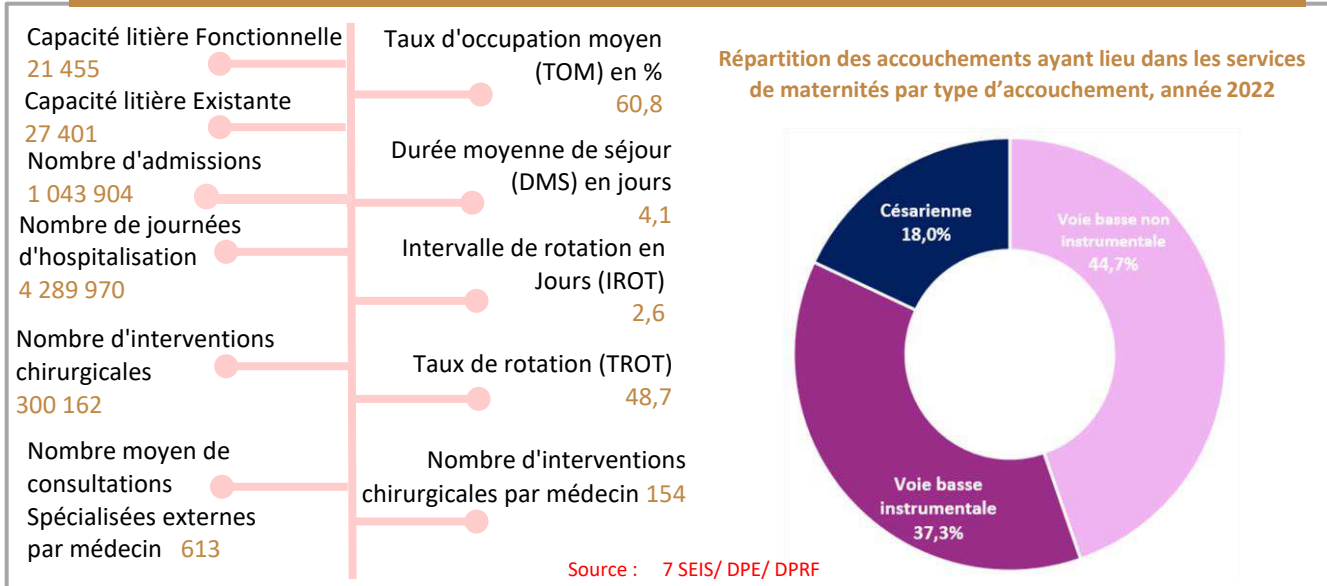
Consultations médicales et infirmiers dans les ESSP, année 2022 ⁷

	Urbain	Rural	Ensemble
Consultations médicales par habitant	0,48	0,37	0,44
Soins infirmiers par habitant	0,37	0,54	0,43

Sources : ¹ Enquête Nationale sur la Population et la Santé Familiale, (ENPSF-2018)
⁷ SEIS/ DPE/ DPRF



1.4. INDICATEURS DE PRODUCTION DES HOPITAUX PUBLICS ⁷



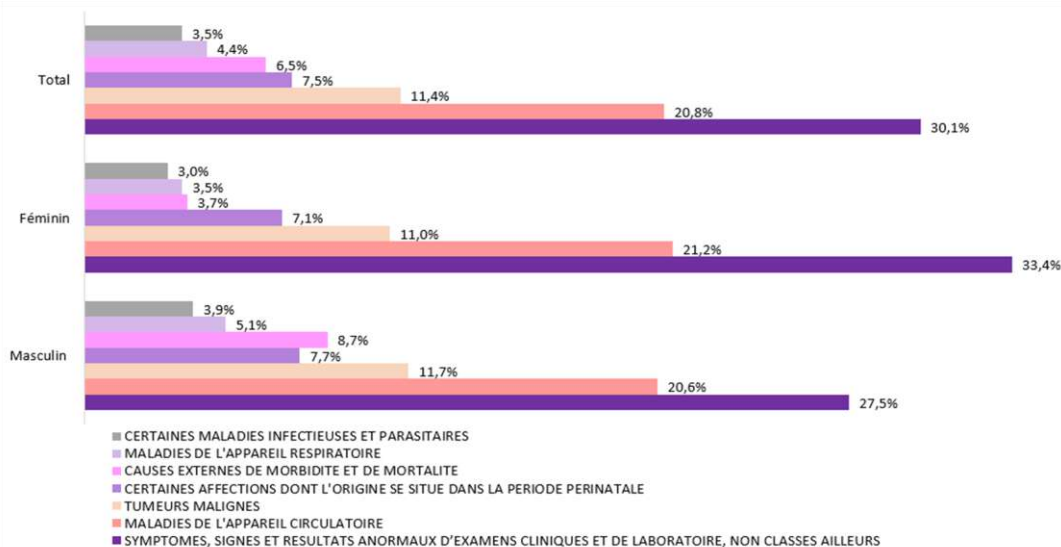
1.5. Indicateurs relatifs aux maladies à déclaration obligatoire, année 2022 ⁸

Maladies	Nombre de cas	Maladies	Nombre de cas
Tuberculose	30 503	Typhoïde	30
Diphtérie	0	Méningite	842
Coqueluche	32	Paludisme importé	283
Tétanos	7	Schistosomiase	-
Rougeole	3	Leishmaniose (cutané+viscérale)	2 327
Sida	388	Hépatite virale	76
VIH-Sida	1 339	Trachome	729

Source : 8 DELM

1.6. PRINCIPALES CAUSES DE DECES ^(*)

Répartition des principales causes de décès (par chapitre), année 2016⁷



(*) Calculées sur la base des données reçues par le MS

Source : 7 SEIS/ DPE/ DPRF

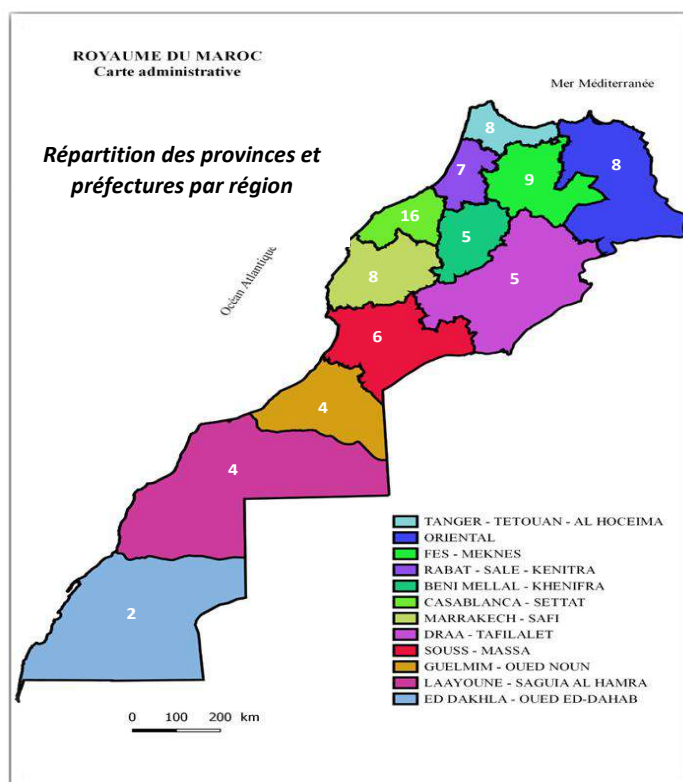
2- 2- RESSOURCES ET PREFORMANCES AU NIVEAU NATIONAL ET REGIONAL

2.1. Territoires de santé

« Conformément aux dispositions de l'article 22 de la loi-cadre n° 34-09 précitée, le territoire national est découpé en vertu de la présente section, en territoires de santé qui constituent des bassins de desserte de la population desservie par un ou plusieurs établissements ou installations de santé.

La délimitation des territoires de santé, se base sur la division administrative du Royaume, et peut être complétée le cas échéant, par un découpage spécifique fixé par le ministre de la santé en vue d'arrêter les territoires de santé les plus pertinents pour l'action sanitaire. » **Décret d'application de 2-14-562 Section II article 9**

Découpage sanitaire, année 2022

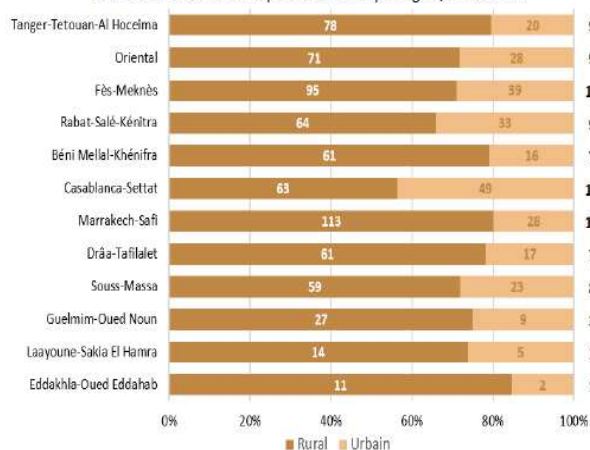


986 Circonscriptions sanitaires

Urbain 269

Rural 717

Nombre et % des circonscriptions sanitaires par région, année 2022

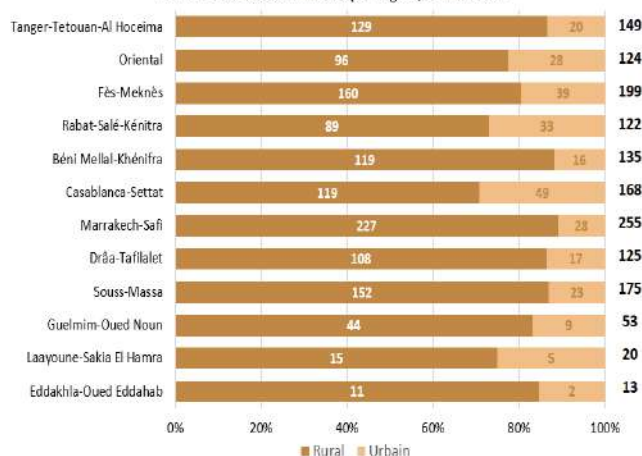


1 538 Communes (*)

Urbain 269

Rural 1 269

Nombre et % des communes par région, année 2022



(*) Les arrondissements sont comptabilisés comme étant des communes

2.2. Population

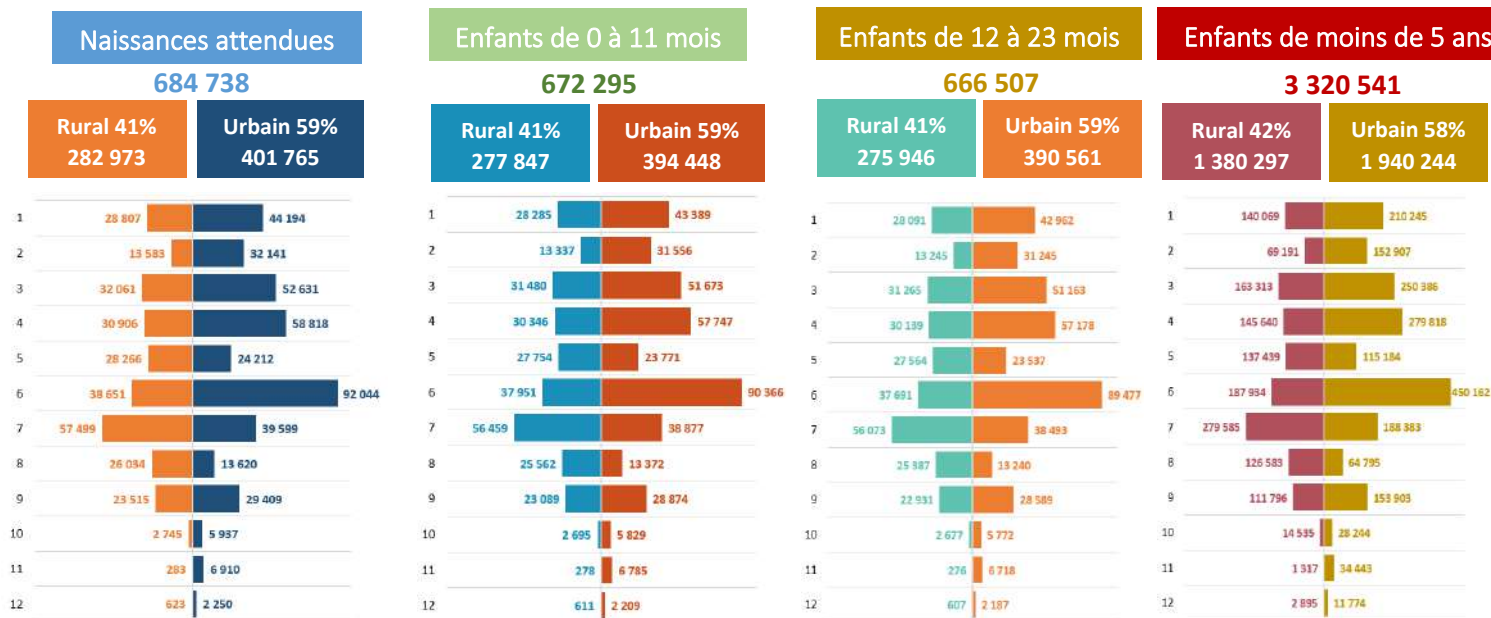
Tableau 1 : Évolution des populations cibles des programmes de santé entre 2018 et 2024 par milieu.

Années	2018	2019	2020	2021	2022	2023	2024
Population totale							
Urbain	22 072 883	22 494 198	22 992 551	23 430 550	23 868 079	24 304 587	24 739 730
Rural	13 405 510	13 402 189	13 320 688	13 297 356	13 272 865	13 247 340	13 220 899
National	35 478 393	35 896 387	36 313 239	36 727 906	37 140 944	37 551 927	37 960 629
Naissances attendues							
Urbain	367 639	371 010	396 268	399 301	401 765	403 727	405 197
Rural	312 224	310 596	286 716	284 820	282 973	281 166	279 506
National	679 863	681 606	682 984	684 121	684 738	684 893	684 703
Enfants âgés de moins d'un an							
Urbain	355 691	359 153	387 648	391 355	394 448	396 986	399 030
Rural	298 450	295 584	281 358	279 570	277 847	276 170	274 532
National	654 141	654 737	669 006	670 925	672 295	673 156	673 562
Enfants âgés de 12-23 mois							
Urbain	348 169	352 034	382 480	386 832	390 561	393 682	396 252
Rural	291 179	287 764	279 692	277 680	275 946	274 276	272 649
National	639 348	639 798	662 172	664 512	666 507	667 958	668 901
Enfants âgés de moins de 5 ans							
Urbain	1 762 026	1 784 411	1 894 643	1 918 799	1 940 244	1 958 908	1 974 752
Rural	1 490 375	1 486 976	1 398 434	1 389 466	1 380 297	1 371 222	1 362 529
National	3 252 401	3 271 387	3 293 077	3 308 265	3 320 541	3 330 130	3 337 281
Femmes en âge de reproduction (15 à 49 ans)							
Urbain	6 144 789	6 239 913	6 352 694	6 450 109	6 544 188	6 637 134	6 730 816
Rural	3 273 205	3 209 843	3 166 039	3 119 923	3 072 201	3 024 761	2 979 189
National	9 417 994	9 449 756	9 518 733	9 570 032	9 616 389	9 661 895	9 710 005
Femmes mariées en âge de reproduction (15 à 49 ans)							
Urbain	3 406 628	3 459 367	3 547 189	3 601 581	3 654 113	3 706 013	3 758 323
Rural	1 985 792	1 947 040	1 940 018	1 911 759	1 882 516	1 853 451	1 825 523
National	5 392 420	5 406 407	5 487 207	5 513 340	5 536 629	5 559 464	5 583 846
Femmes âgées de 30 à 49 ans							
Urbain	3 365 771	3 441 083	3 518 765	3 616 980	3 715 235	3 811 177	3 903 153
Rural	1 615 265	1 583 207	1 581 741	1 562 239	1 538 485	1 510 806	1 479 380
National	4 981 036	5 024 290	5 100 506	5 179 219	5 253 720	5 321 983	5 382 533
Femmes âgées de 40 à 69 ans							
Urbain	3 524 636	3 652 817	3 550 845	3 669 135	3 786 432	3 903 927	4 022 425
Rural	1 721 569	1 745 160	1 683 298	1 701 905	1 717 292	1 731 028	1 744 132
National	5 246 205	5 397 977	5 234 143	5 371 040	5 503 724	5 634 955	5 766 557

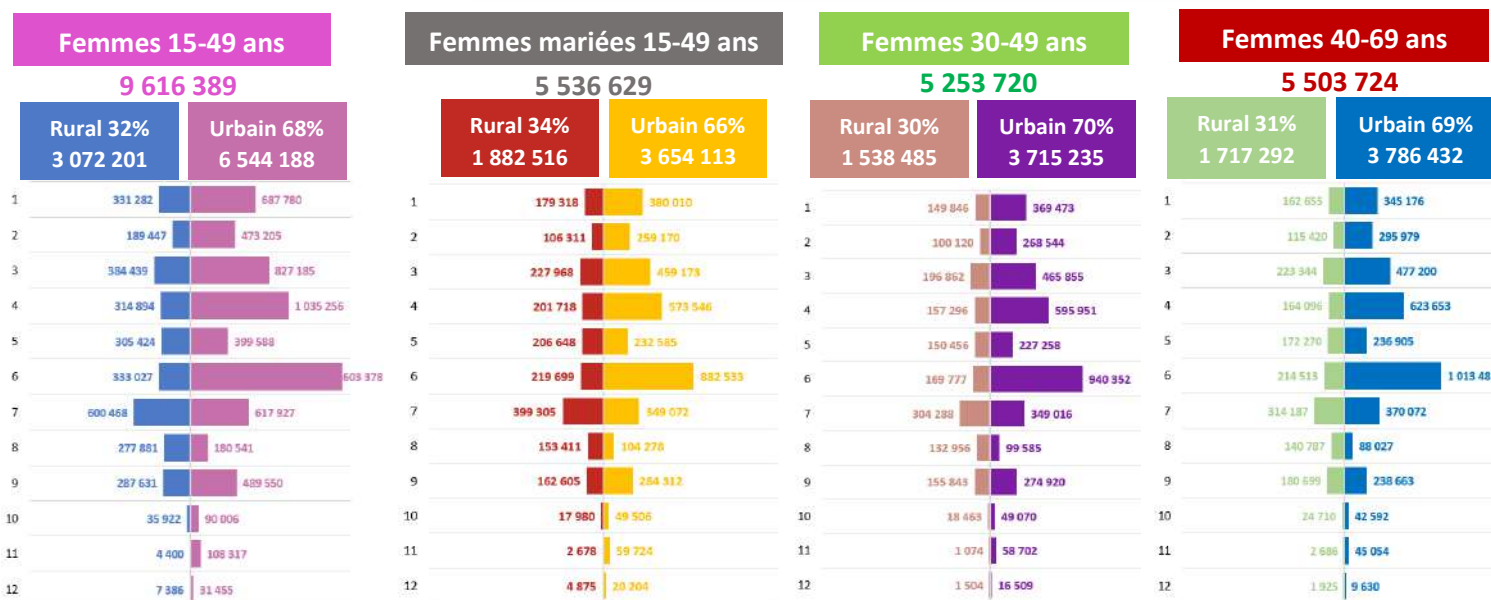
Source : SEIS/DPE/DPRF



Populations cibles des programmes de santé maternelle et infantile par région, 2022



Population cibles des programmes de la santé de la reproduction par région, 2022



- 1 : Tanger -Tétouan- Al Hoceima
- 2 : l'Oriental
- 3 : Fès - Meknès
- 4 : Rabat - Salé-Kénitra
- 5 : Béni Mellal- Khénifra
- 6 : Casablanca-Settat

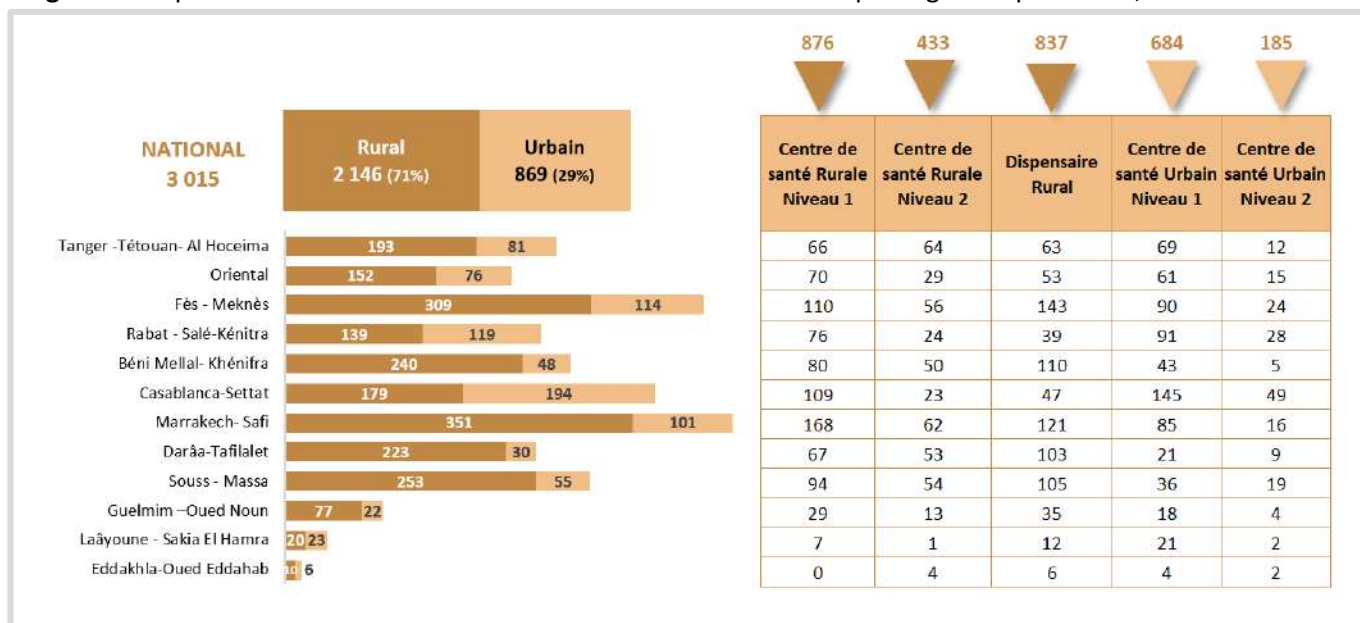
- 7 : Marrakech- Safi
- 8 : Darâa-Tafilalet
- 9 : Souss - Massa
- 10 : Guelmim -Oued Noun
- 11 : Laâyoune - Sakia El Hamra
- 12 : Eddakhla-Oued Eddahab

2.3. Infrastructures sanitaires

2.3.1 Secteur Public

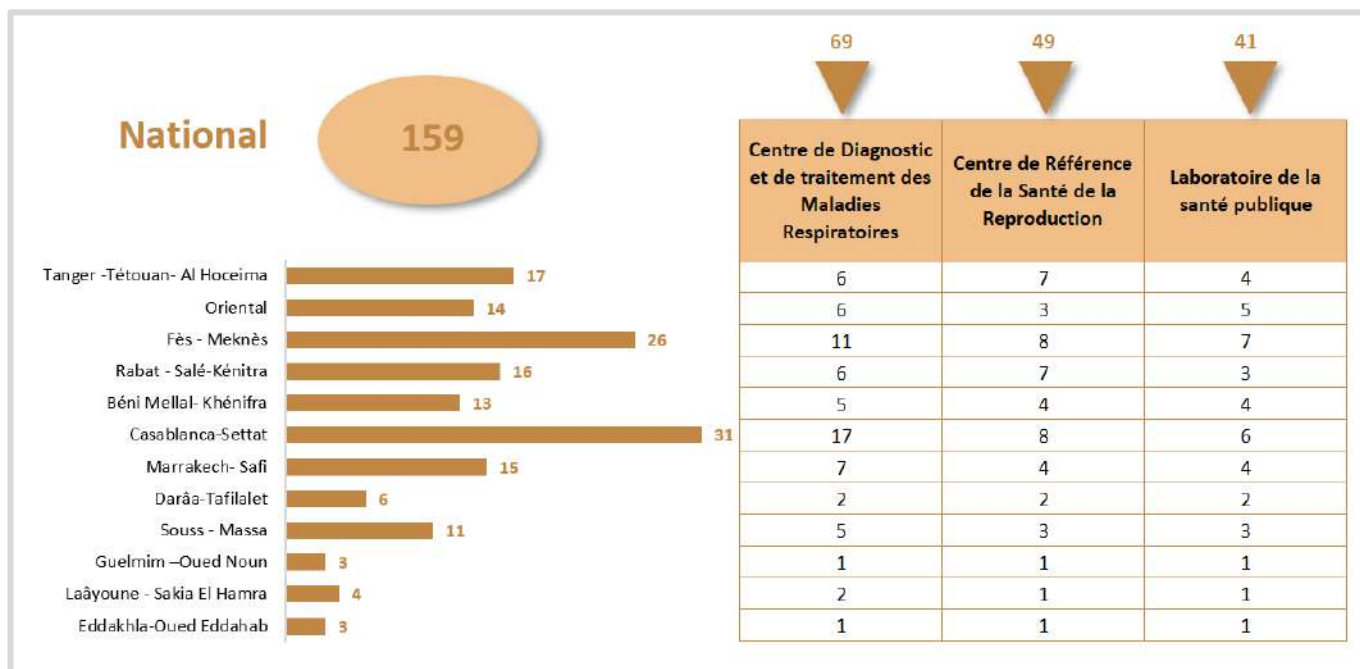
2.3.1.1. Réseau des Etablissements de Soins de Santé Primaires

Figure 1 : Répartition des Etablissements de Soins de Santé Primaires par région et par milieu, année 2022.



Source : SCS/DPE/DPRF

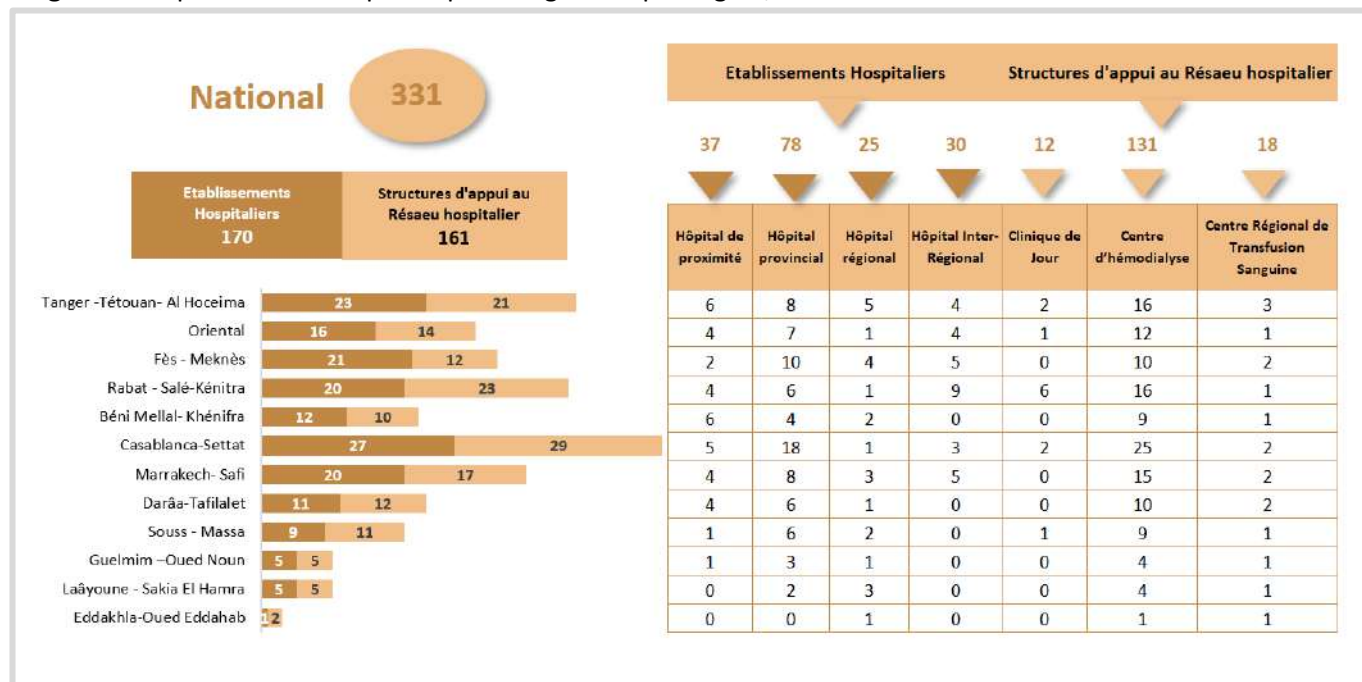
Figure 2 : Répartition des structures d'appui au réseau des ESSP par région, année 2022.



Source : SCS/DPE/DPRF

2.3.1.2. Réseau Hospitalier

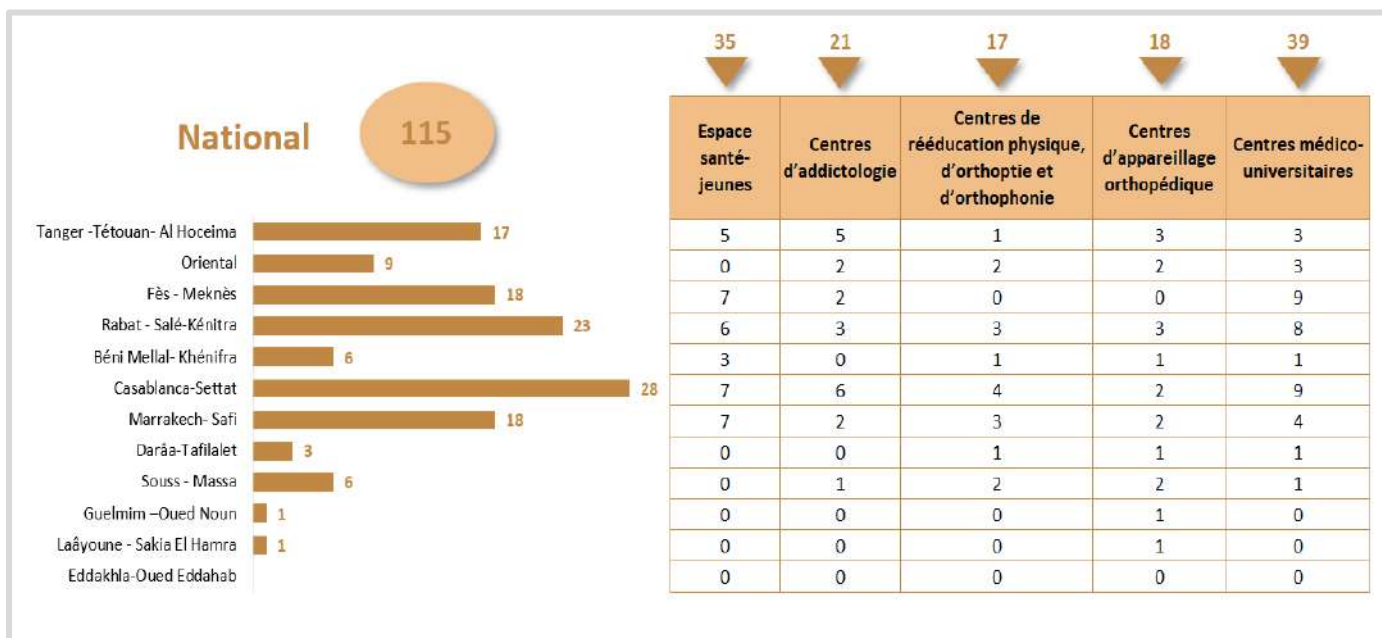
Figure 3 : Répartition des hôpitaux par catégorie et par région, année 2022.



Source : SCS/DPE/DPRF

2.3.1.3. Réseau des Etablissements Médico-Sociaux

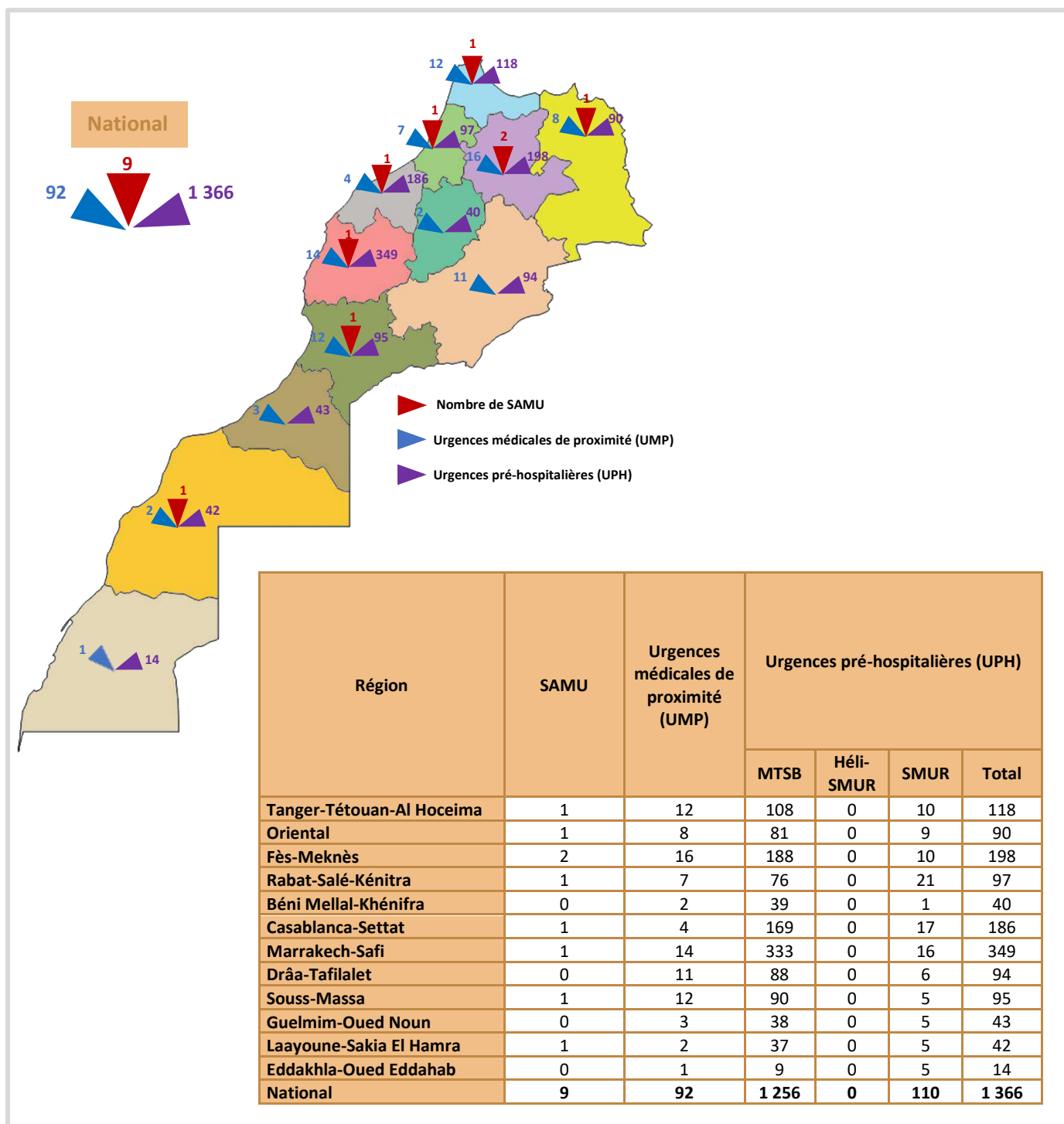
Figure 4 : Répartition des Etablissements Médico-Sociaux par type et par région, année 2022.



Source : SCS/DPE/DPRF

2.3.1.4. Réseau Intégré des Soins d'Urgences Médicales

Figure 5 : Répartition des structures du RISUM par région, année 2022.

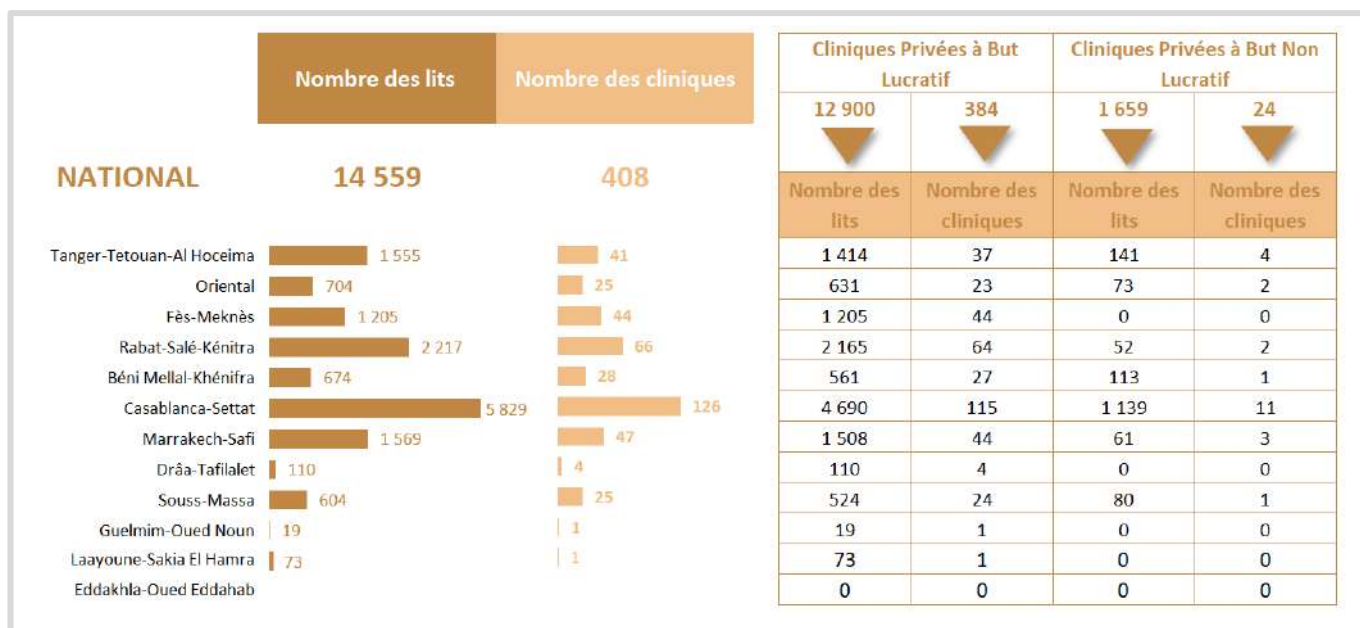


Source : SCS/DPE/DPRF

2.3.2 Secteur Privé

2.3.2.1. Cliniques privées

Figure 6 : Répartition des cliniques selon le type et la capacité litière par région, année 2022.



Source : SCS/DPE/DPRF

2.3.2.2. Autres Infrastructures privées

Tableau 2 : Répartition des établissements privés par type et par région, année 2022.

Région	Cabinet de chirurgie dentaire	Cabinet de radiologie	Cabinets de consultation médicale	Centre d'hémodialyse	Centre de kinésithérapie	Infirmeries	Laboratoire d'analyses	Officines de pharmacie
Tanger-Tétouan-Al Hoceima	257	14	1 158	15	55	31	53	759
Oriental	258	14	610	8	95	19	47	886
Fès-Meknès	532	37	1 484	32	142	139	112	1 356
Rabat-Salé-Kénitra	682	52	1 779	53	199	82	82	1 472
Béni Mellal-Khénifra	197	12	400	11	88	15	26	618
Casablanca-Settat	1 711	128	4 530	78	232	151	253	2 472
Marrakech-Safi	341	54	1 323	21	68	41	43	1 075
Drâa-Tafilalet	49	2	143	4	5	6	9	224
Souss-Massa	384	6	683	17	53	53	34	661
Guelmim-Oued Noun	18	0	43	1	4	3	3	99
Laayoune-Sakia El Hamra	26	1	72	1	17	19	3	113
Eddakhla-Oued Eddahab	5	0	15	0	5	5	2	41
National	4 460	320	12 240	241	963	564	667	9 776

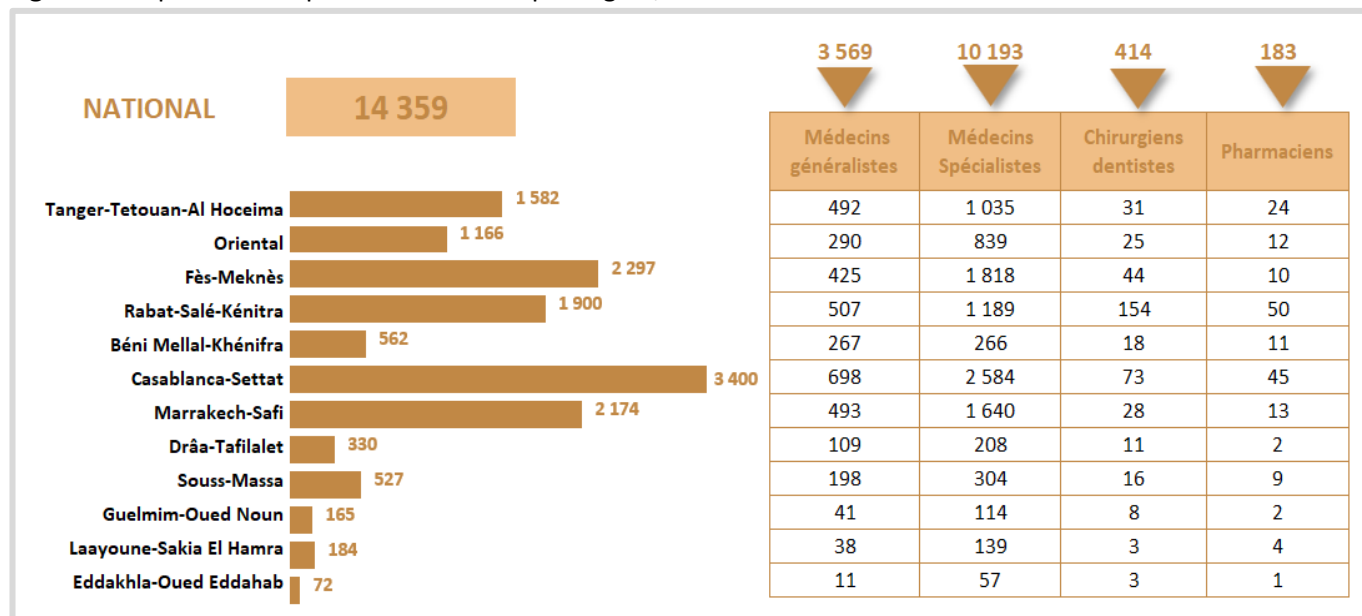
Source : SCS/DPE/DPRF

2.4. Ressources humaines

2.4.1 Secteur Public

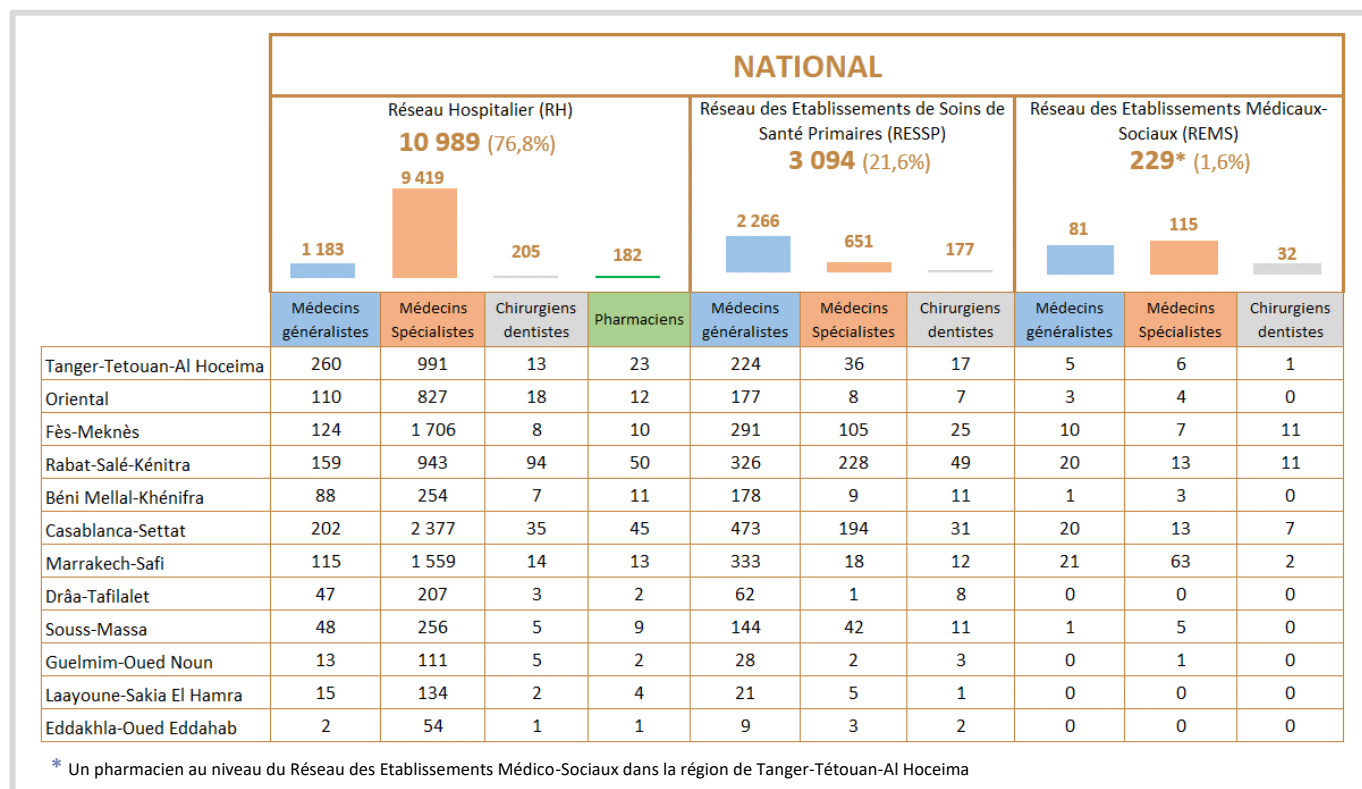
2.4.1.1. Personnel Médical

Figure 7 : Répartition du personnel médical par région, année 2022.



Source : SCS/DPE/DPRF

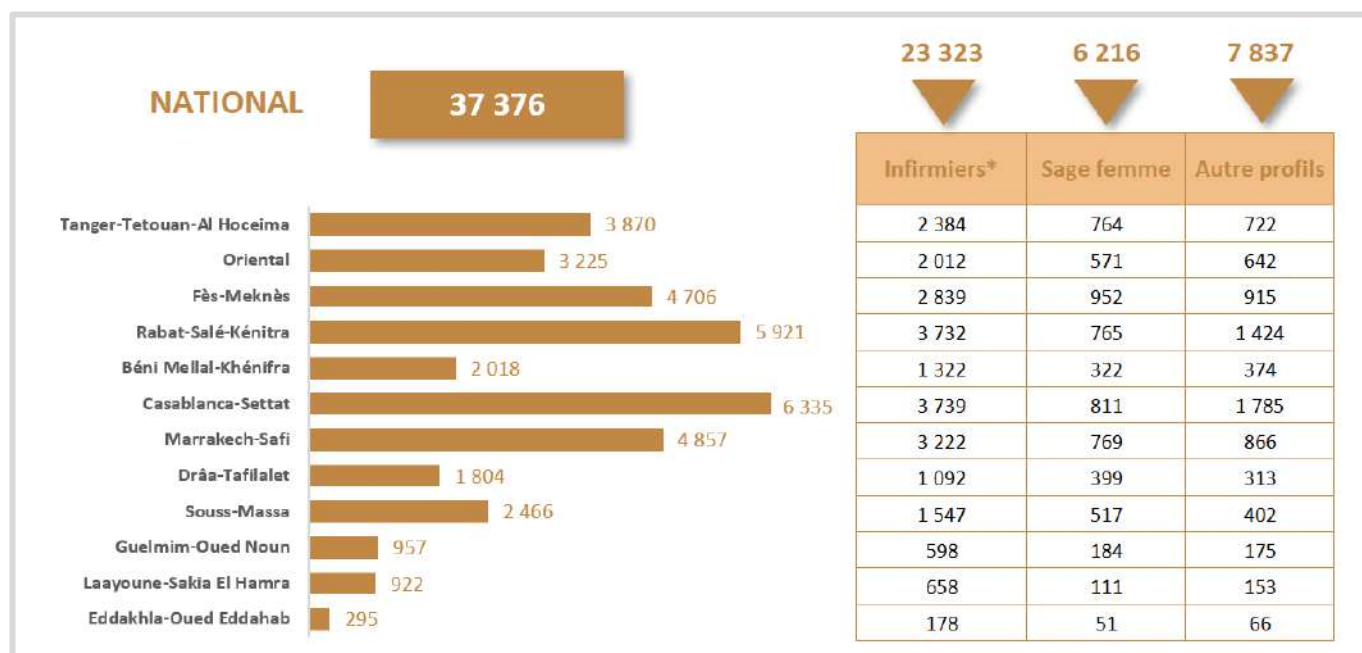
Tableau 3 : Répartition du personnel médical par réseau et par région, année 2022.



Source : SCS/DPE/DPRF

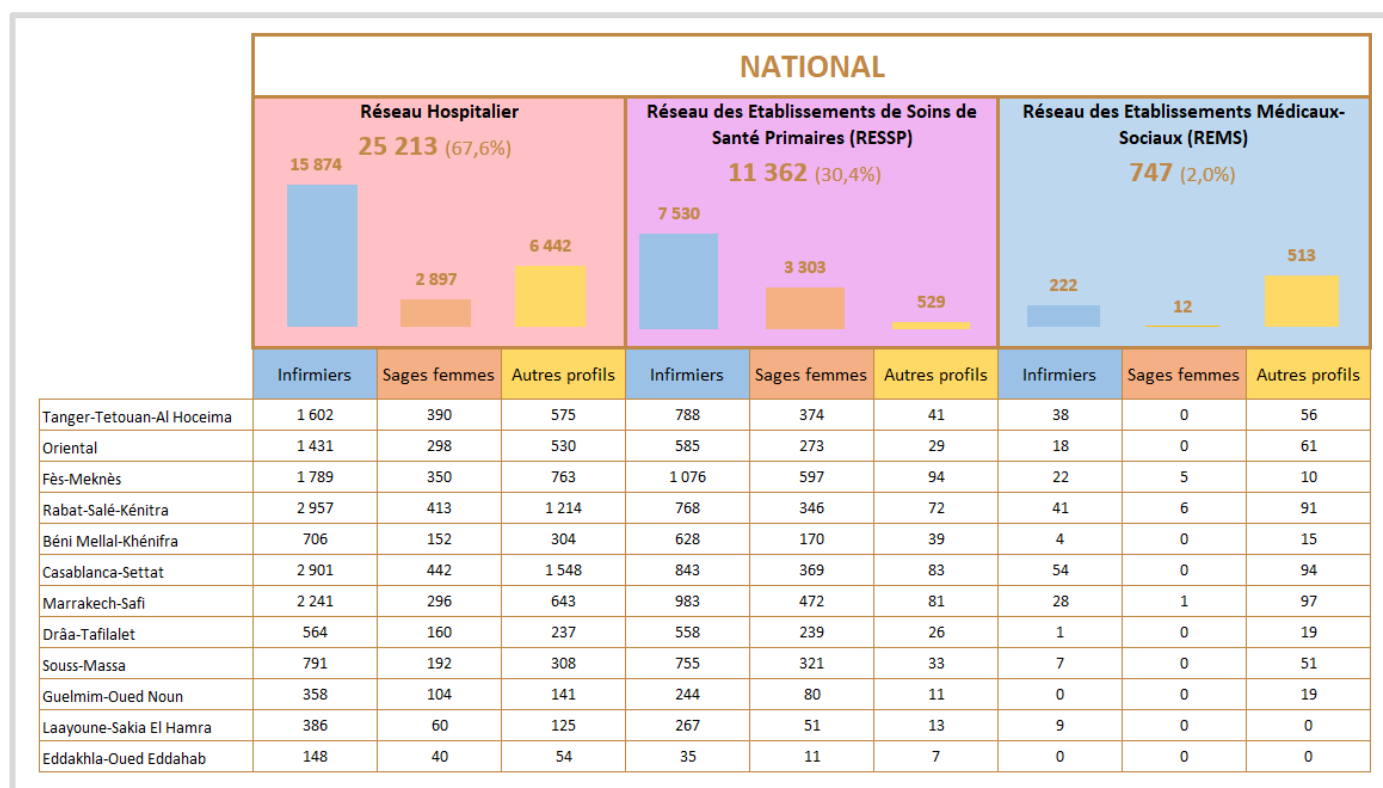
2.4.1.2. Personnel Infirmier et technicien de santé

Figure 8 : Répartition du personnel infirmier et technicien de santé exerçants au niveau des établissements de santé par région, année 2022.



Source : SCS/DPE/DPRF

Tableau 4 : Répartition du personnel infirmier et technicien de santé par région, année 2022.

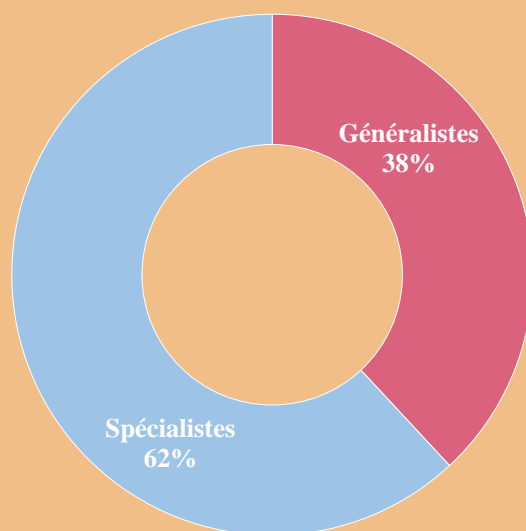


Source : SCS/DPE/DPRF

Infirmiers* : Infirmier en psychiatrie + Infirmier auxiliaire et ASB + Infirmier en Anesthésie et réanimation + Infirmier en soins d’urgence et soins intensifs + Infirmier polyvalent

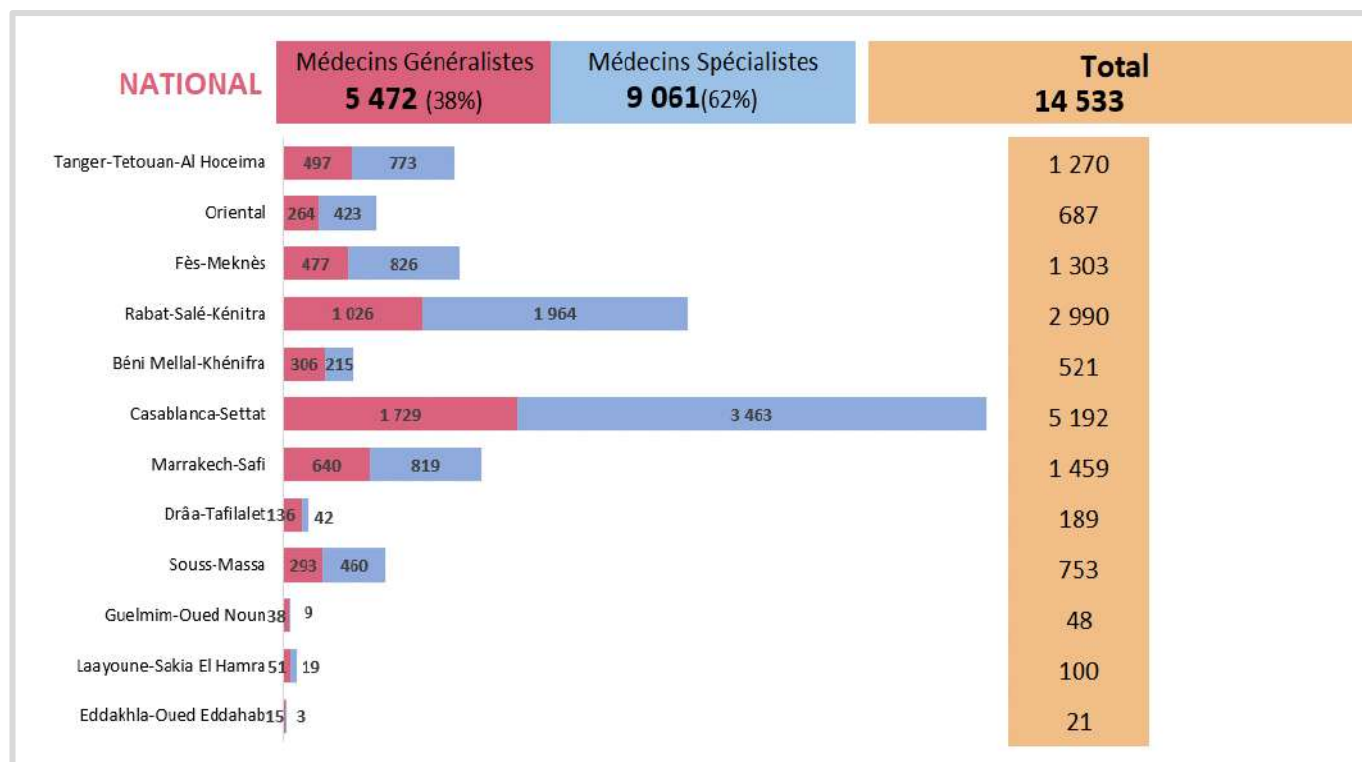
2.4.2 Secteur privé

Figure 9 : Répartition (en %) des médecins du secteurs privé, année 2022



Source : SCS/DPE/DPRF

Figure 10 : Répartition des médecins du secteur privé par région, année 2022.



Source : SCS/DPE/DPRF

2.5. Équipements lourds et installations de haute technologie (secteur public)

Tableau 5 : Répartition des équipements lourds et installations de haute technologie par région, année 2022.

Équipements lourds et installation de haute technologie	Tanger - Tétouan - Al Hoceima	Oriental	Fès - Meknès	Rabat - Salé - Kénitra	Béni Mellal - Khénifra	Casablanca - Settat	Marrakech - Safi	Darâa - Tafilalet	Souss - Massa	Guelmim - Oued Noun	Laâyoune - Sakia El Hamra	Eddakhla - Oued Eddahab	Total
Accélérateur linéaire de particules	2	2	3	4	1	4	2	0	1	0	1	0	20
Appareil de circulation sanguine extracorporelle	3	0	4	1	1	1	1	0	0	0	0	0	11
Arceau chirurgical mobile	26	22	23	35	5	29	23	8	8	2	3	1	185
Automate d'analyses médicales haute cadence	66	20	48	70	27	52	43	8	18	6	10	2	370
Échodoppler 4D	28	7	11	22	1	21	9	3	11	0	0	0	113
Gamma knife	0	0	0	0	0	0	1	0	0	0	0	0	1
Gamma-caméra TEMP	0	0	0	0	0	1	1	0	0	0	0	0	2
Gamma-caméra TEMP-TDM	0	0	1	3	0	1	0	0	1	0	0	0	6
Générateur d'hémodialyse	372	290	257	325	149	523	307	182	209	73	164	25	2 876
Installation radiologique pour examens standards	39	36	40	40	26	57	43	17	21	7	10	3	339
Installation radiologique télécommandée	9	5	5	7	5	16	5	1	1	1	2	0	57
IRM	1	2	2	6	1	6	2	2	1	1	1	1	26
Laser	12	3	11	7	1	7	17	5	1	0	0	1	65
Laveur-désinfecteur de chariots	1	1	1	3	0	3	2	1	0	1	0	0	13
Laveur-désinfecteur de grande capacité	10	8	4	15	1	17	9	2	2	3	0	2	73
Lithotripteur extracorporel	1	1	2	3	1	0	1	0	0	0	0	0	9
Machine de Circulation Extra Corporelle	0	1	3	2	0	1	1	0	0	0	0	0	8
Ostéodensitométrie	1	4	1	2	0	2	3	0	0	0	0	0	13
Projecteur de source à haut débit de dose	2	2	1	1	1	1	1	0	0	0	0	0	9
Salle de cathétérisme	3	2	2	2	0	1	1	0	0	0	0	0	11
Scanographe	18	15	16	16	6	24	16	8	9	4	5	2	139
Simulateur	1	1	1	7	1	3	1	0	1	0	0	0	16
Stérilisateur à l'oxyde d'éthylène grande capacité	0	0	1	0	0	0	0	0	0	0	0	0	1
Stérilisateur à vapeur d'eau de grande capacité	30	31	42	45	21	65	41	15	19	7	8	3	327
Stérilisateur au formaldéhyde grande capacité	0	0	0	1	0	1	0	0	0	0	0	0	2
Stérilisateur au peroxyde d'hydrogène vaporisé grande capacité	1	3	0	4	0	1	1	0	0	0	0	0	10
Système d'angiographie	3	1	2	4	1	5	2	1	1	0	1	0	21
TEP-Scan	0	0	0	0	0	1	0	0	0	0	0	0	1
TPS (Système de planification et de traitement)	4	3	5	16	0	1	0	0	1	0	0	0	30
Unité de mammographie	17	10	13	19	6	20	16	5	9	3	3	2	123
Unité de radiologie panoramique	2	1	2	4	1	8	1	5	0	0	1	0	25
Unité médicale de traitement hyperbare	1	0	0	1	0	0	0	0	0	0	0	0	2

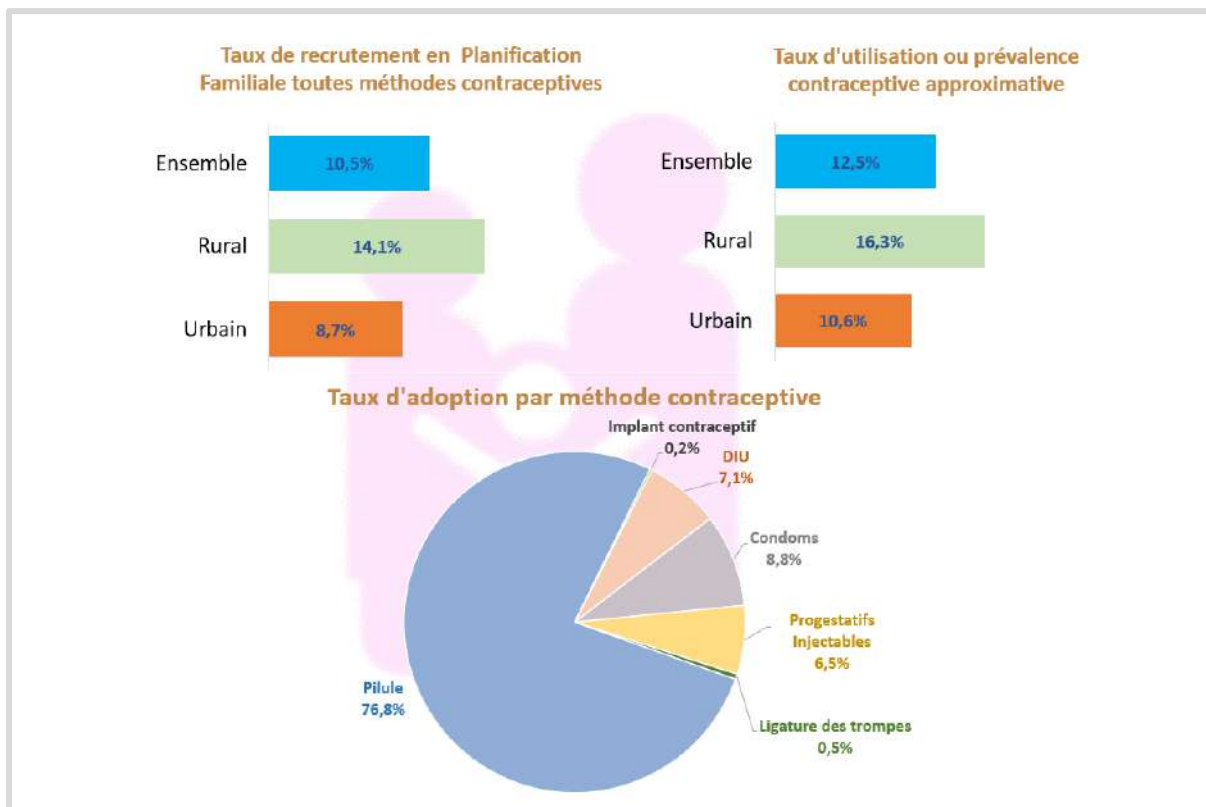
Source : SCS/DPE/DPRF

2.6. Production des établissements de santé publics

2.6.1 Réseau des établissements de soins de santé primaires

2.6.1.1. Planification Familiale

Figure 11 : Indicateurs de la Planification Familiale, année 2022.



Source : SEIS/DPE/DPRF

Tableau 6 : Indicateurs de la Planification Familiale, année 2022.

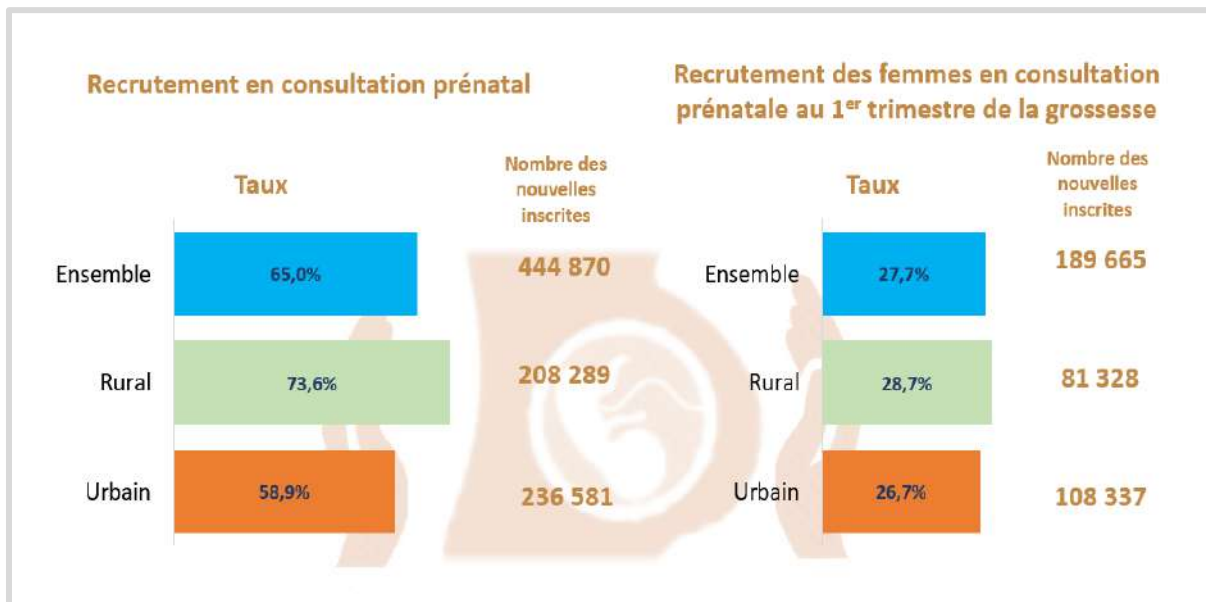
Région	Taux de recrutement PF pour toutes méthodes contraceptive (%)			Taux d'utilisation ou prévalence contraceptive approximative (%)		
	Urbain	Rural	Ensemble	Urbain	Rural	Ensemble
Tanger -Tétouan- Al Hoceima	6,3	13,5	8,6	8,4	14,0	10,2
Oriental	11,6	10,9	11,4	13,5	17,4	14,6
Fès - Meknès	9,1	15,8	11,3	13,1	21,3	15,8
Rabat-Salé-Kénitra	8,4	16,3	10,4	10,4	17,7	12,3
Beni Mellal- Khénifra	6,3	11,9	9,0	11,6	21,1	16,1
Casablanca-Settat	10,3	18,1	11,9	10,9	19,8	12,7
Marrakech- Safi	9,3	15,2	12,5	11,3	17,8	14,7
Drâa-Tafilalt	7,8	11,5	10,0	8,0	5,6	6,6
Souss - Massa	5,0	10,2	6,9	6,1	6,4	6,2
Guelmim –Oued Noun	8,3	10,0	8,7	8,0	6,1	7,5
Laâyoune - Sakia El Hamra	8,1	11,1	8,2	9,0	7,0	8,9
Eddakhla-Oued Eddahab	15,9	0,4	12,9	10,5	0,2	8,5
National	8,7	14,1	10,5	10,6	16,3	12,5

Source : SEIS/DPE/DPRF

2.6.1.2. Surveillance de la Grossesse et de l'Accouchement

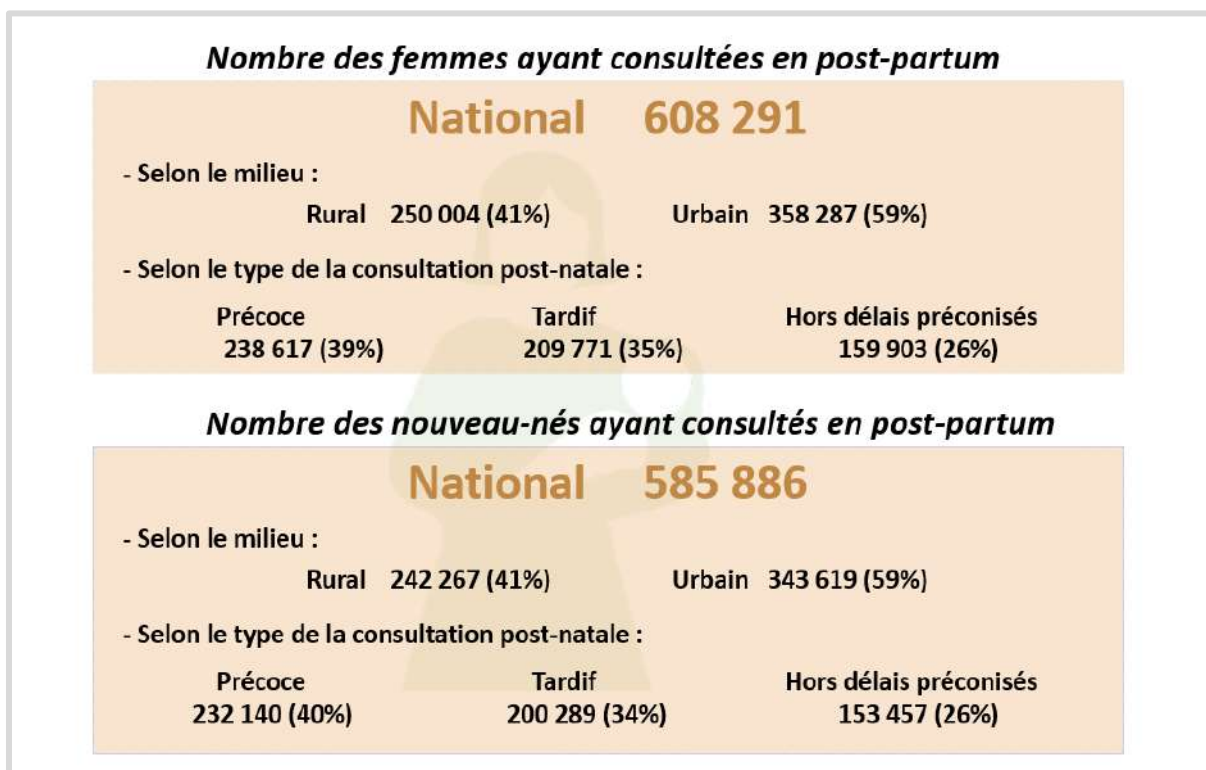
2.6.1.2.1 Consultations pré et post natales

Figure 12 : Indicateurs de la consultation prénatale, année 2022.



Source : SEIS/DPE/DPRF

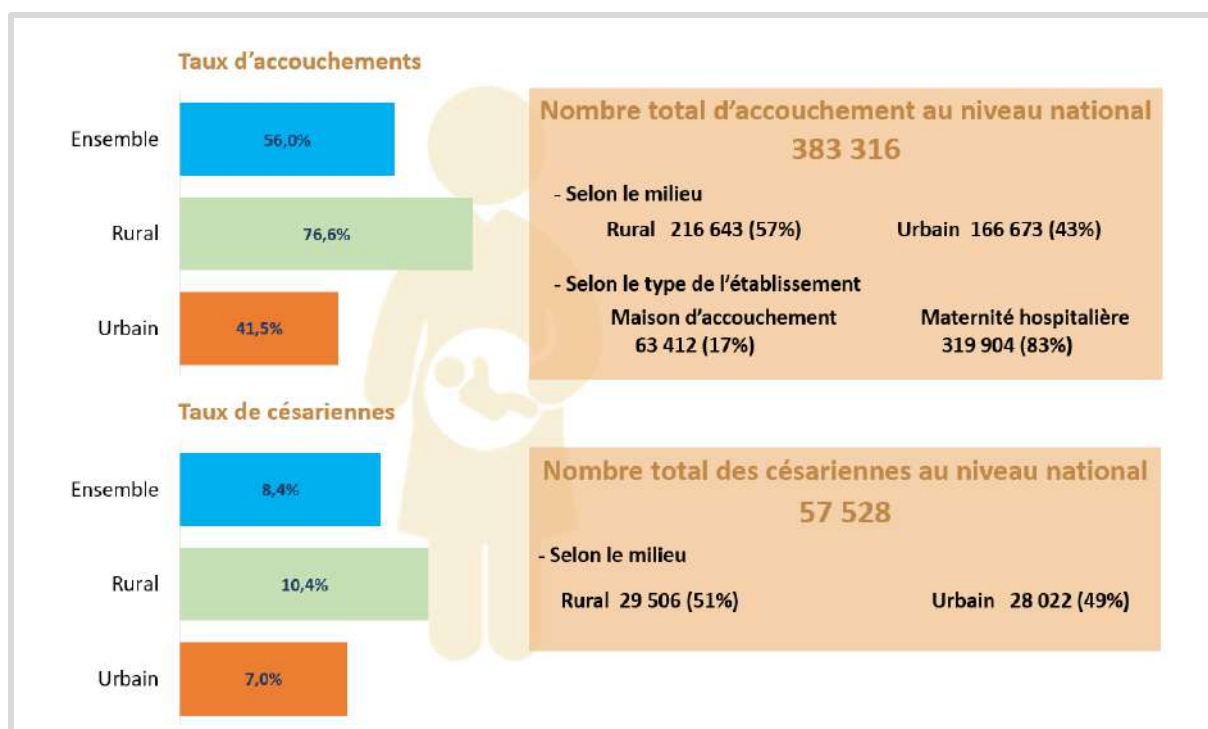
Figure 13 : Indicateurs de la consultation post-natale, année 2022.



Source : SEIS/DPE/DPRF

2.6.1.2.2 Accouchements et suites de couches

Figure 14 : Indicateurs de performance des structures d'accouchement publiques, année 2022.



Source : SEIS/DPE/DPRF

Tableau 7 : Indicateurs de performance des structures d'accouchements publiques, année 2022.

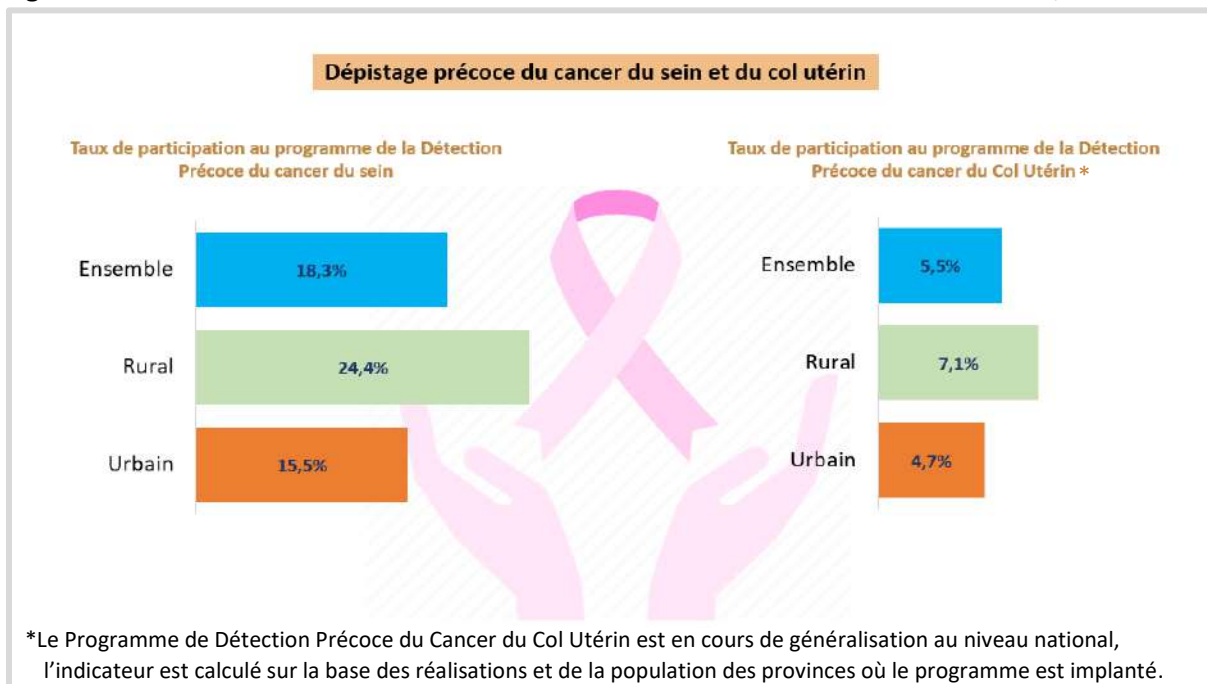
Région	Taux d'accouchements (%)			Taux de césariennes (%)			Besoins satisfaits en complications obstétricales* (%)		
	Urbain	Rural	Ensemble	Urbain	Rural	Ensemble	Urbain	Rural	Ensemble
Tanger -Tétouan- Al Hoceïma	54,7	67,0	59,6	8,1	9,0	8,5	65,0	96,5	77,4
Oriental	41,2	54,5	45,2	7,8	8,8	8,1	58,1	70,1	61,6
Fès - Meknès	48,3	87,4	63,1	6,4	10,7	8,0	60,2	123,9	84,3
Rabat-Salé-Kénitra	33,5	108,9	59,5	5,5	14,7	8,7	32,7	71,4	46,0
Beni Mellal- Khénifra	39,5	58,9	50,0	5,8	5,7	5,8	58,8	94,8	78,2
Casablanca-Settat	31,2	83,4	46,6	5,5	12,0	7,4	32,9	132,9	62,5
Marrakech- Safi	35,9	77,3	60,4	4,9	9,3	7,5	44,7	93,0	73,3
Drâa-Tafilalt	52,3	62,4	58,9	8,1	9,1	8,8	36,4	46,8	43,2
Souss - Massa	36,9	73,3	53,1	7,2	14,0	10,2	13,5	17,9	15,5
Guelmim -Oued Noun	74,7	52,9	67,8	26,0	16,1	22,9	290,9	116,3	235,7
Laâyoune - Sakia El Hamra	95,0	0,0	91,3	22,2	0,0	21,3	118,8	0,0	114,1
Eddakhla-Oued Eddahab	117,6	1,1	92,4	29,2	0,0	22,9	56,9	0,0	44,6
National	41,5	76,6	56,0	7,0	10,4	8,4	48,8	88,5	65,2

Source : SEIS/DPE/DPRF

(*) Besoins satisfaits en complications obstétricales = (Nombre de cas compliqués pris en charge (7 complications Obstétricales) dans les structures d'accouchements * 100) / 15% des naissances

2.6.1.3. Détection Précoce des Cancers du Sein et du Col de l'Utérus

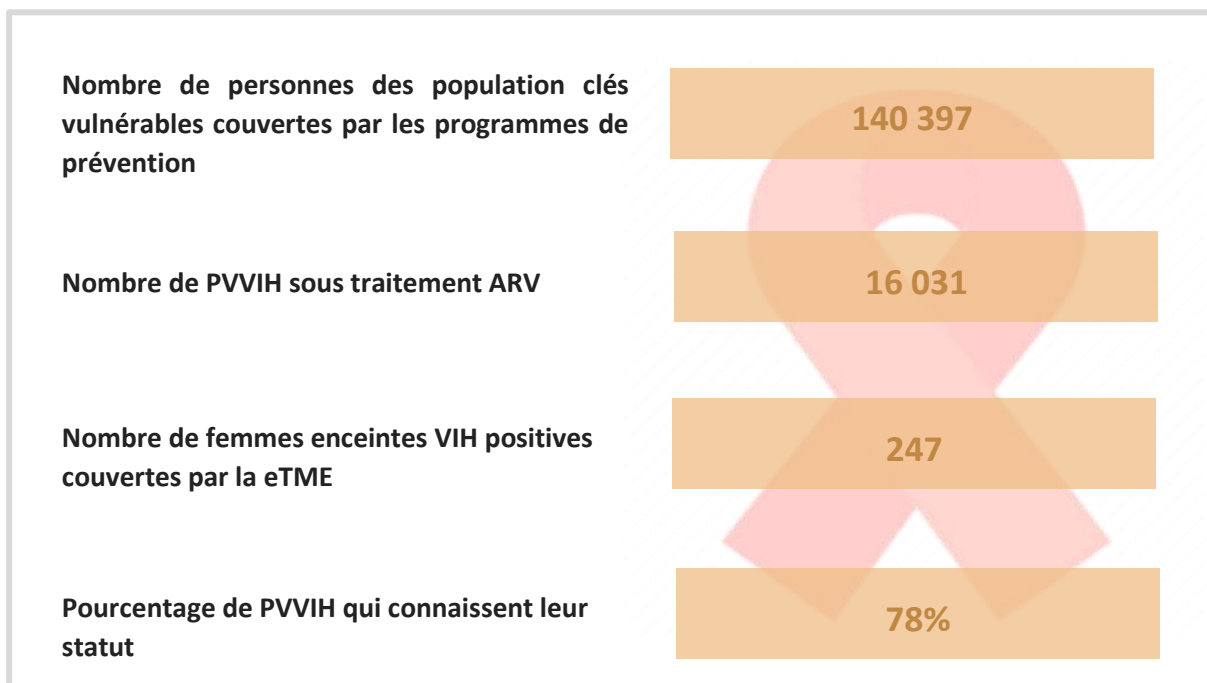
Figure 15 : Indicateurs de la Détection Précoce des Cancers du Sein et du Col de l'Utérus, année 2022.



Source : SEIS/DPE/DPRF

2.6.1.4. IST / SIDA

Figure 16 : Indicateurs de lutte contre les IST / SIDA, année 2022.

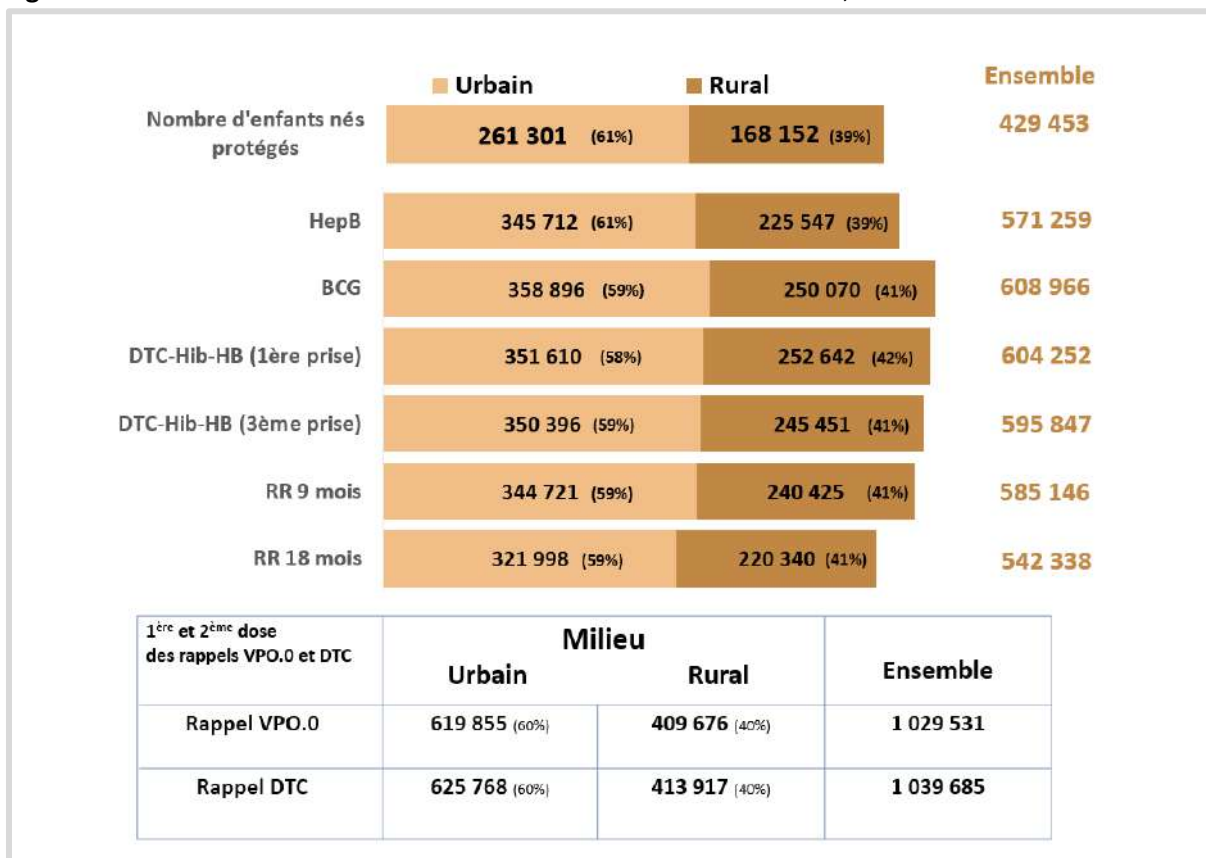


Source : DELM



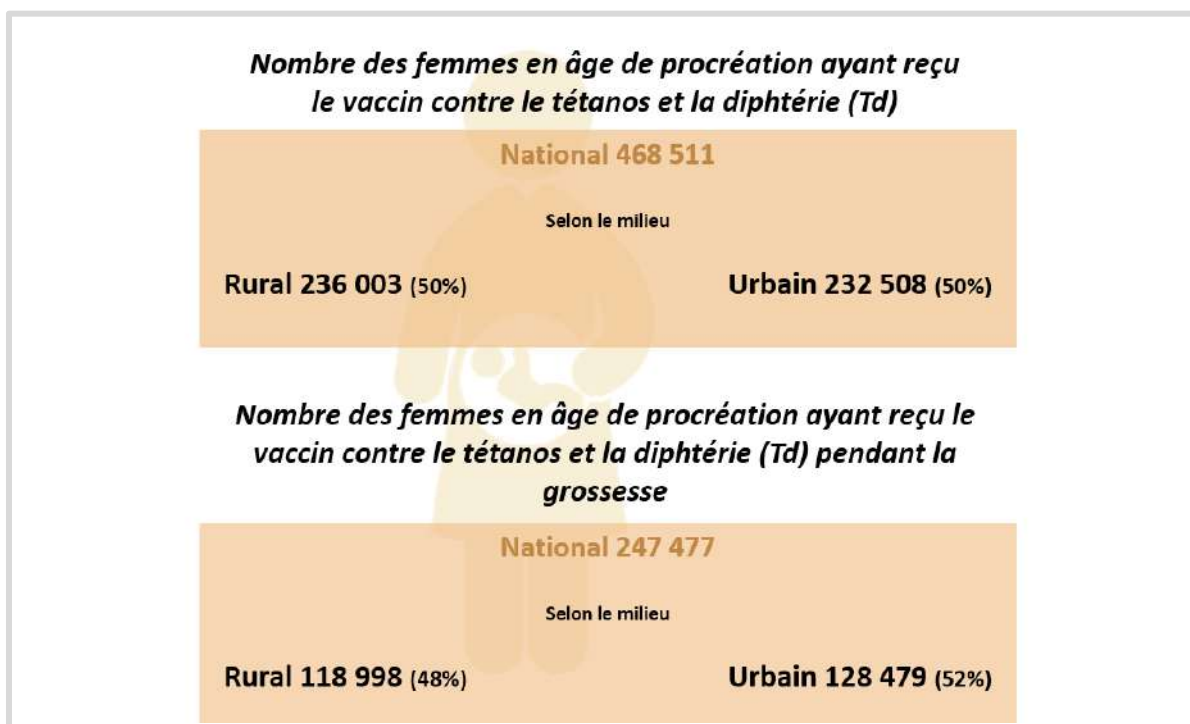
2.6.1.5. Immunisation

Figure 17 : Indicateurs de la vaccination des enfants de moins de 5 ans, année 2022.



Source : SEIS/DPE/DPRF

Figure 18 : Indicateurs de la vaccination des femmes par le vaccin contre le tétanos et la diphtérie, année 2022.

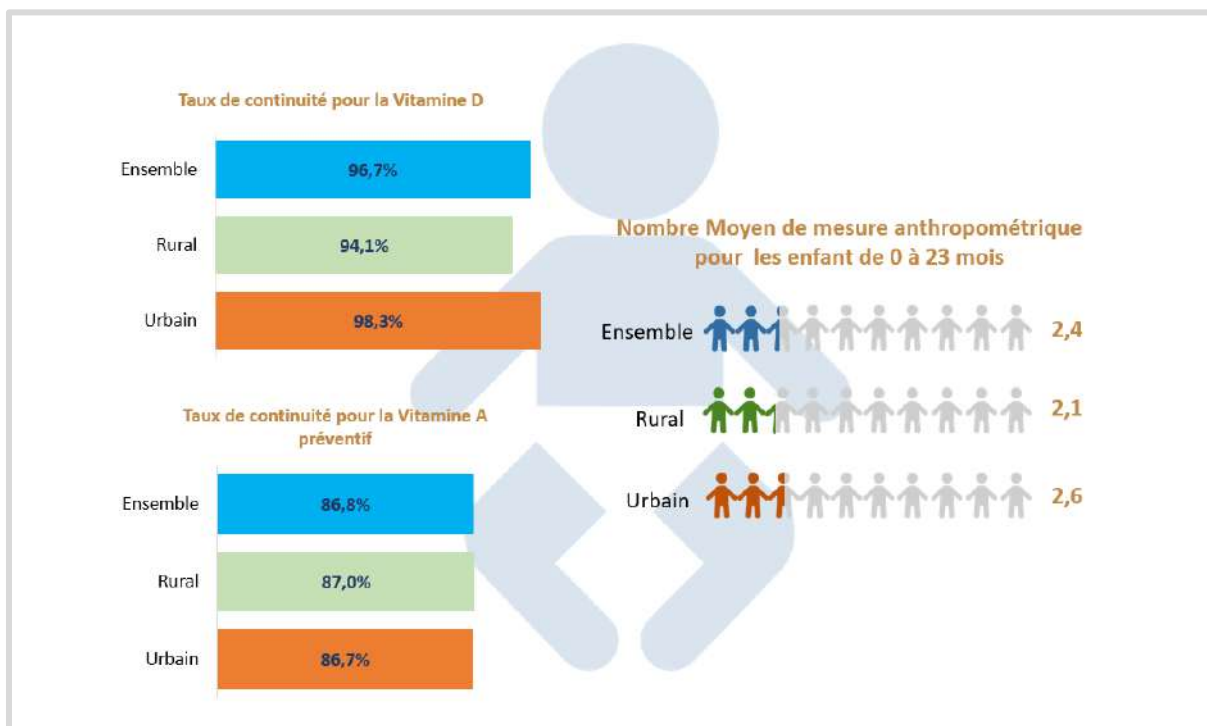


Source : SEIS/DPE/DPRF



2.6.1.6. Nutrition

Figure 19 : Indicateurs de supplémentation préventive des enfants de moins de 5 ans, année 2022.



Source : SEIS/DPE/DPRF

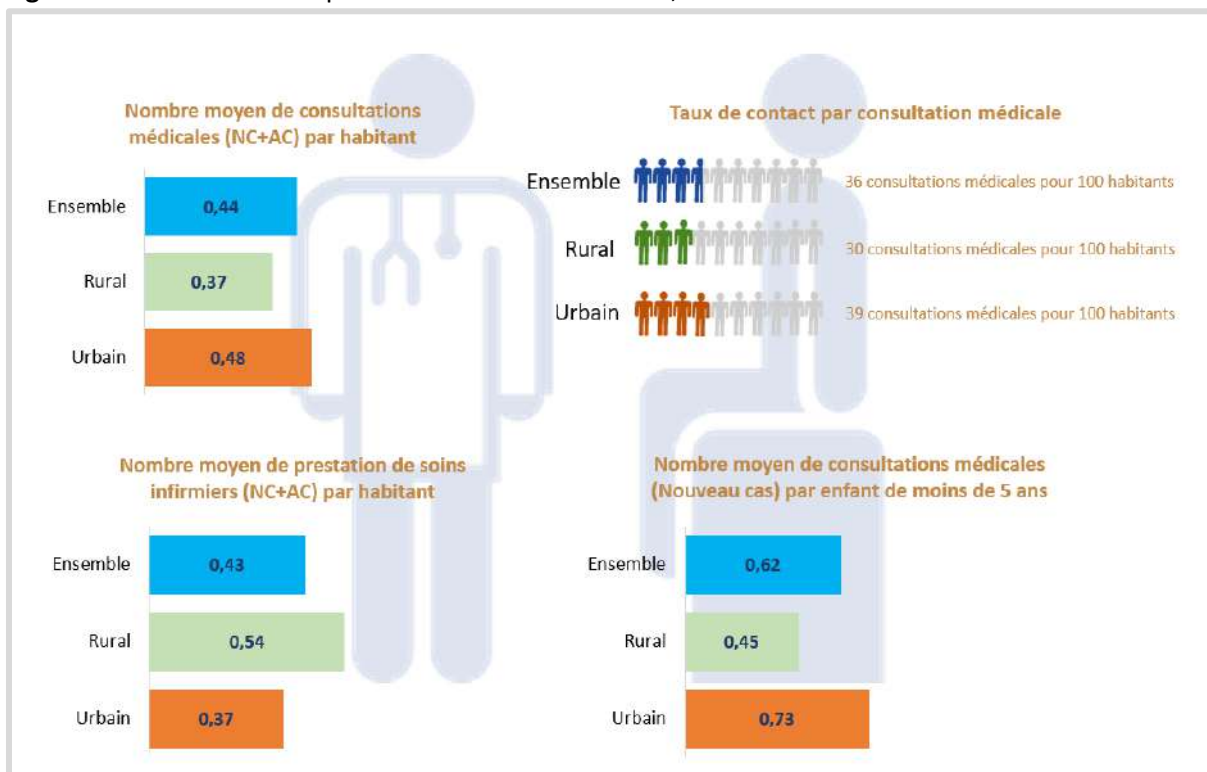
Figure 20 : Indicateurs de supplémentation préventive des femmes enceintes et accouchées par le fer et par la vitamine D, année 2022.



Source : SEIS/DPE/DPRF

2.6.1.7. Soins curatifs

Figure 21 : Indicateurs des prestations des soins curatifs, année 2022.



Source : SEIS/DPE/DPRF

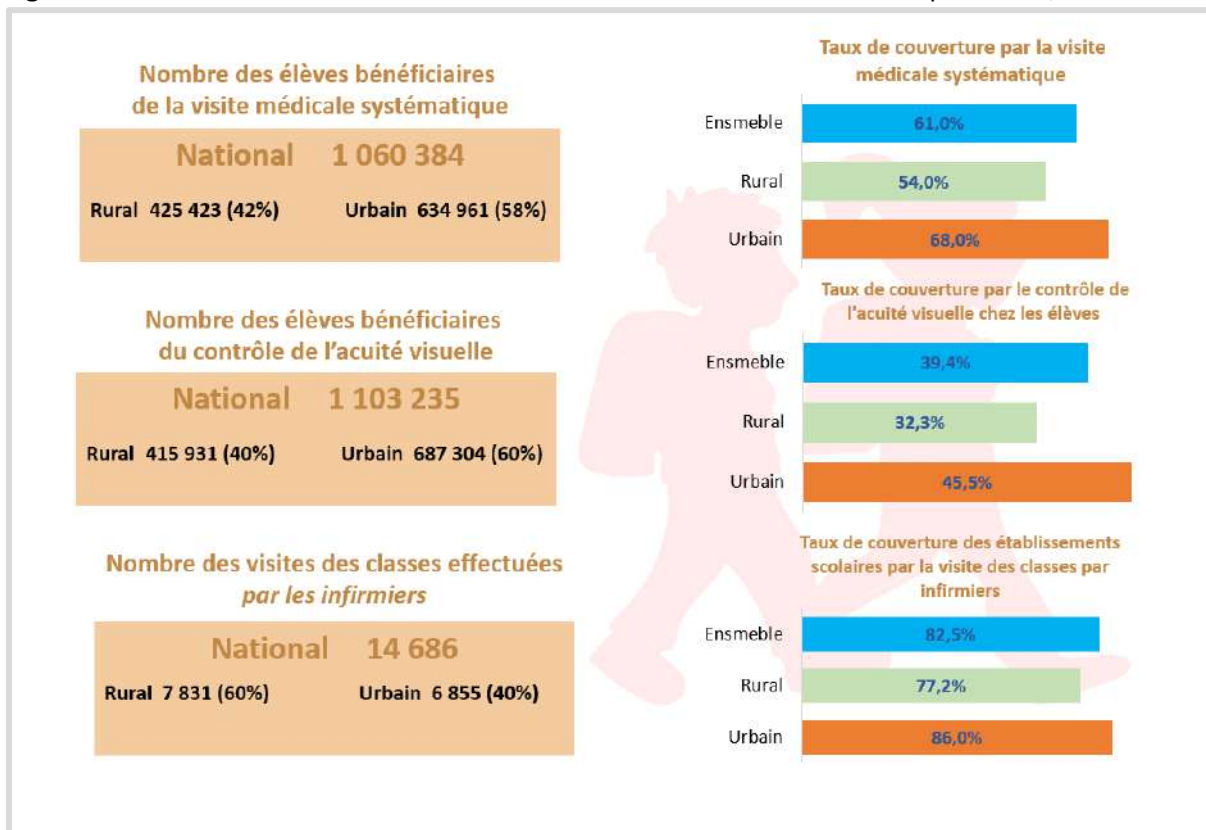
Tableau 8 : Indicateurs de prestations des soins curatifs par région et par milieu, année 2022.

Régions	Nombre moyen de consultations médicales (NC+AC) par habitant			Nombre moyen de prestations infirmières (NC+AC) par habitant			Taux de contact par consultations médicales (Nouveaux Cas) pour 100 habitants			Nombre moyen de consultations médicales (Nouveaux Cas) par enfant de moins de 5 ans		
	Urbain	Rural	Ensemble	Urbain	Rural	Ensemble	Urbain	Rural	Ensemble	Urbain	Rural	Ensemble
Tanger -Tétouan- Al Hoceima	0,33	0,30	0,32	0,21	0,48	0,31	27,2	25,7	26,6	0,52	0,44	0,49
Oriental	0,26	0,24	0,25	0,19	0,36	0,24	19,6	19,2	19,5	0,37	0,35	0,36
Fès - Meknès	0,71	0,48	0,63	0,49	0,67	0,56	59,1	39,7	52,2	1,01	0,63	0,86
Rabat - Salé-Kénitra	0,62	0,48	0,59	0,41	0,63	0,47	48,7	37,6	45,8	0,87	0,47	0,74
Beni Mellal- Khénifra	0,36	0,43	0,40	0,25	0,68	0,46	29,8	33,7	31,7	0,42	0,43	0,42
Casablanca-Settat	0,53	0,37	0,50	0,43	0,40	0,42	43,4	31,7	40,9	1,01	0,44	0,84
Marrakech- Safi	0,55	0,45	0,50	0,39	0,46	0,43	44,9	33,5	38,6	0,81	0,54	0,65
Darâa-Tafilalet	0,29	0,11	0,17	0,49	0,43	0,45	24,0	9,3	14,5	0,44	0,24	0,30
Souss - Massa	0,22	0,31	0,25	0,28	0,74	0,45	18,9	24,6	21,0	0,30	0,39	0,34
Guelmim –Oued Noun	0,43	0,18	0,35	0,56	0,94	0,68	31,0	14,7	26,0	0,39	0,26	0,35
Laâyoune - Sakia El Hamra	0,37	0,46	0,37	0,60	1,30	0,63	27,0	36,0	27,4	0,38	0,55	0,39
Eddakhla-Oued Eddahab	0,19	0,00	0,16	0,26	0,11	0,23	12,0	0,3	9,8	0,15	0,00	0,12
National	0,48	0,37	0,44	0,37	0,54	0,43	38,9	29,7	35,6	0,73	0,45	0,62

Source : SEIS/DPE/DPRF

2.6.1.8. Santé scolaire et universitaire

Figure 22 : Indicateurs de santé scolaire et universitaire au niveau national et par milieu, année 2022.



Source : DSSU/DP

2.6.1.9. Santé buccodentaire

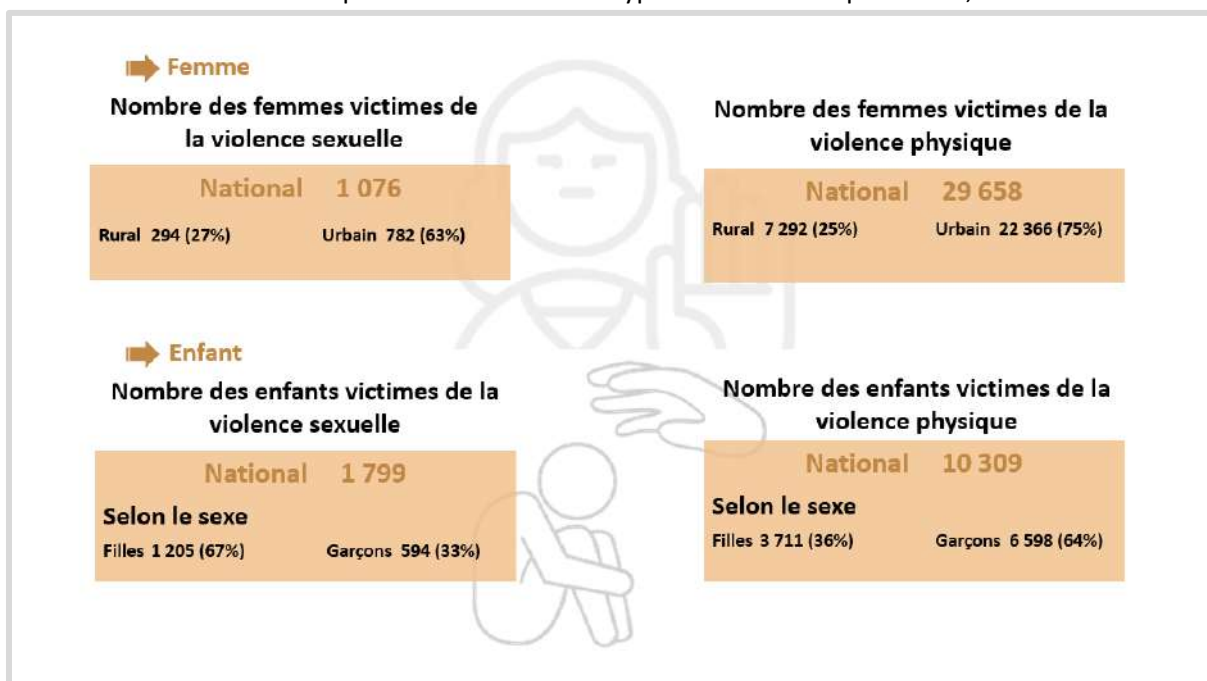
Tableau 9 : Bilan des activités du plan de santé buccodentaire par région, année 2022.

Région /Province	Nombre d'acte curatif /équipement
Tanger -Tétouan- Al Hoceima	1560
Oriental	1050
Fès – Meknès	2540
Rabat - Salé-Kénitra	1160
Béni Mellal- Khénifra	950
Casablanca-Settat	900
Marrakech- Safi	1940
Darâa-Tafilalet	1170
Souss – Massa	890
Guelmim –Oued Noun	700
Laâyoune - Sakia El Hamra	700
Eddakhla-Oued Eddahab	700
Total	14 260

Source : DELM

2.6.1.10. Violence à l'égard des femmes et des enfants

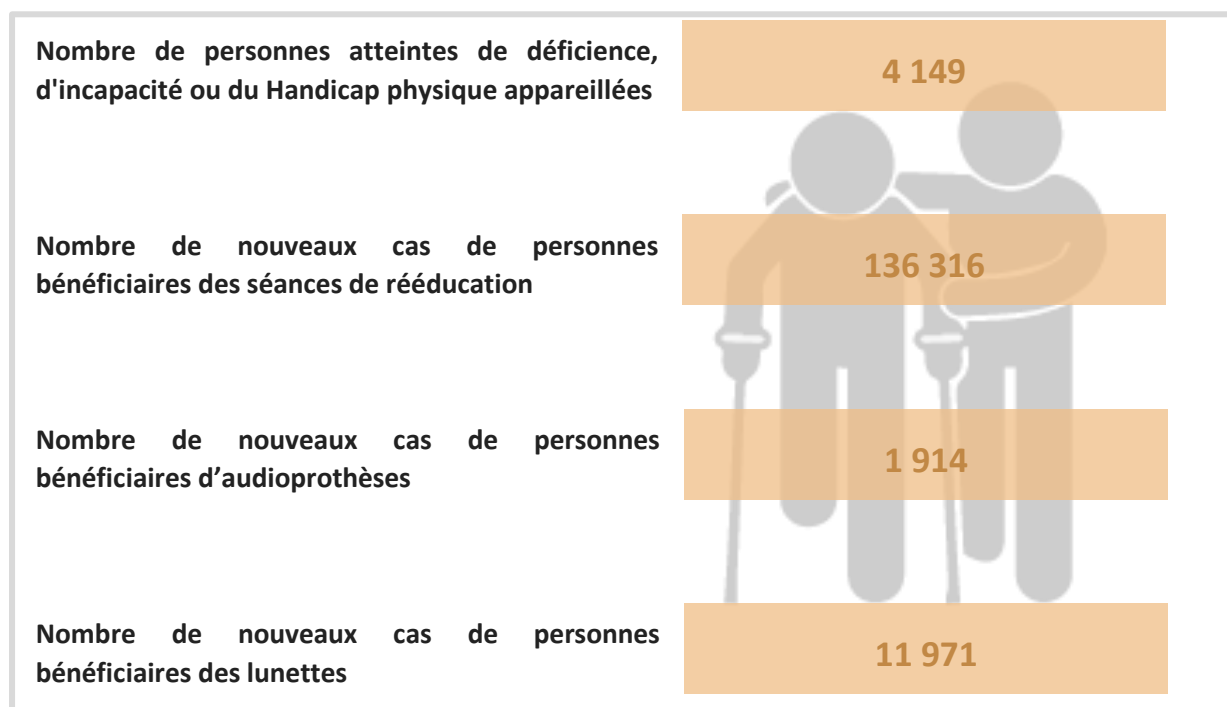
Figure 23 : Nombre d'enfants et de femmes victimes de violence enregistrée au niveau des établissements publics en fonction du type de violence et par milieu, année 2022.



Source : DP

2.6.1.11. Réhabilitation

Figure 24 : Indicateurs des activités de Réhabilitation, année 2022.



Source : DP

Tableau 10 : Principaux indicateurs des activités de réhabilitation, année 2022.

Région	Nombre de personnes atteintes de déficience, d'incapacité ou du Handicap physique appareillées	Nombre de nouveaux cas de personnes bénéficiaires d'audioprothèses	Nombre de nouveaux cas de personnes bénéficiaires des lunettes
Tanger -Tétouan- Al Hoceïma	1 013	222	1 969
Oriental	1 160	234	345
Fès - Meknès	316	526	1 642
Rabat-Salé-Kénitra	Non Communiqué	27	886
Beni Mellal- Khénifra	272	288	676
Casablanca-Settat	147	84	1 021
Marrakech- Safi	416	168	1 560
Drâa-Tafilalt	87	107	1 357
Souss - Massa	356	215	2 171
Guelmim –Oued Noun	6	43	344
Laâyoune - Sakia El Hamra	376	Non Communiqué	Non Communiqué
Eddakhla-Oued Eddahab	0	Non Communiqué	Non Communiqué
National	4 149	1 914	11 971

Source : DP

2.6.1.12. Plan santé rurale**Tableau 11** : Réalisations du plan santé rurale à partir du bilan des unités médicales mobiles, année 2022.

Intitulé	Nombre
Nombre de sorties sur le terrain	9 483
Nombre de femmes ayant reçu au moins une consultation avant l'accouchement	22 896
Nombre d'enfants de moins d'un an vacciné contre la rougeole	13 057
Nombre de femmes ayant bénéficié pour la 1ère fois de la PF	56 939
Nombre de diabétique diagnostiqués	8 227
Nombre d'hypertendus diagnostiqués	11 567

Source : DP

Tableau 12 : Réalisations du plan santé rurale à partir du bilan des unités mobiles, année 2022.

Intitulé	Nombre
Nombre de campagnes	626
Nombre de consultations spécialisées	122 066
Nombre total de consultations médicales	209 896
Nombre d'interventions chirurgicales	6 268
Nombre d'examens complémentaires (radios, biologie)	66 091

Source : DP

2.6.2 Réseau Hospitalier

2.6.2.1. Activités hospitalières

Tableau 13 : Indicateurs d'activités hospitalières, année 2022.

Région	Capacité litière fonctionnelle	Journées d'hospitalisation (jours)	Admissions	TOM (%)	DMS (jours)	IROT (jours)	TROT (jours)
Tanger -Tétouan- Al Hoceima	2 015	469 795	134 367	73	4	1	67
Oriental	2 118	335 036	80 365	47	4	5	38
Fès - Meknès	2 729	565 277	142 475	61	4	3	52
Rabat-Salé-Kénitra	3 826	772 384	141 208	65	6	3	37
Beni Mellal- Khénifra	1 306	244 989	72 355	56	3	3	55
Casablanca-Settat	3 832	757 897	167 496	60	5	3	44
Marrakech- Safi	2 427	501 645	130 260	64	4	2	54
Darâa-Tafilalet	838	171 737	52 636	62	3	2	63
Souss - Massa	1 535	355 469	87 367	66	4	2	57
Guelmim –Oued Noun	370	43 838	13 004	37	3	6	35
Laâyoune - Sakia El Hamra	379	54 424	16 727	42	3	5	44
Eddakhla-Oued Eddahab	80	17 479	5 644	60	3	2	71
National	21 455	4 289 970	1 043 904	60,8	4,1	2,6	48,7

Source : SEIS/DPE/DPRF

2.6.2.2. Prestations chirurgicales et consultations spécialisées

Tableau 14 : Indicateurs de prestations chirurgicales et de consultations spécialisées, année 2022.

Région	Nombre total d'interventions chirurgicales	Nombre d'interventions chirurgicales par médecin	Nombre total de consultations spécialisées externes	Nombre de consultations spécialisées externe par médecin
Tanger -Tétouan- Al Hoceima	34 155	165	322 595	840
Oriental	24 521	154	271 551	360
Fès - Meknès	30 981	214	464 137	502
Rabat-Salé-Kénitra	49 811	125	552 938	637
Beni Mellal- Khénifra	16 461	157	183 350	886
Casablanca-Settat	55 162	131	770 250	645
Marrakech- Safi	40 123	199	396 244	714
Drâa-Tafilalt	15 168	167	153 163	810
Souss - Massa	23 965	218	171 382	739
Guelmim –Oued Noun	3 806	85	59 572	514
Laâyoune - Sakia El Hamra	4 247	101	41 224	474
Eddakhla-Oued Eddahab	1 762	84	17 957	418
National	300 162	154	3 404 363	613

Source : SEIS/DPE/DPRF

2.6.2.3. Activités des laboratoires des hôpitaux publics

Tableau 15 : Répartition des activités des laboratoires des hôpitaux publics par région, année 2022.

Région	Examens pratiqués							Nombre Total de prélèvements
	Bactériologie	Parasitologie	Immuno-sérologie	Hématologie et transfusion	Hygiène alimentaire	Chimie biologique (Biochimie)	Total	
Tanger -Tétouan- Al Hoceima	16 369	446	65 684	309 379	0	667 519	1 059 397	94 691
Oriental	17 028	2 789	140 392	345 454	27	366 073	871 763	273 394
Fès - Meknès	11 749	855	135 422	438 109	15	844 822	1 430 972	319 431
Rabat-Salé-Kénitra	92 051	14 658	33 130	1 220 145	0	2 721 645	4 081 629	69 348
Beni Mellal- Khénifra	7 499	878	75 121	530 130	0	580 393	1 194 021	176 296
Casablanca-Settat	45 876	10 742	117 497	584 091	0	903 323	1 661 529	208 060
Marrakech- Safi	951	2 000	52 499	296 668	0	1 475 296	1 827 414	198 224
Drâa-Tafilalt	1 590	0	33 554	149 093	922	201 744	386 903	42 119
Souss - Massa	2 803	170	50 918	384 670	120	523 358	962 039	309 400
Guelmim –Oued Noun	711	106	58 261	86 391	0	149 333	294 799	26 300
Laâyoune - Sakia El Hamra	467	124	29 420	201 114	0	134 443	365 566	57 569
Eddakhla-Oued Eddahab	0	33	3 072	25 290	0	21 054	49 449	0
National	197 094	32 801	794 970	4 570 534	1 084	8 589 003	14 185 481	1 774 832

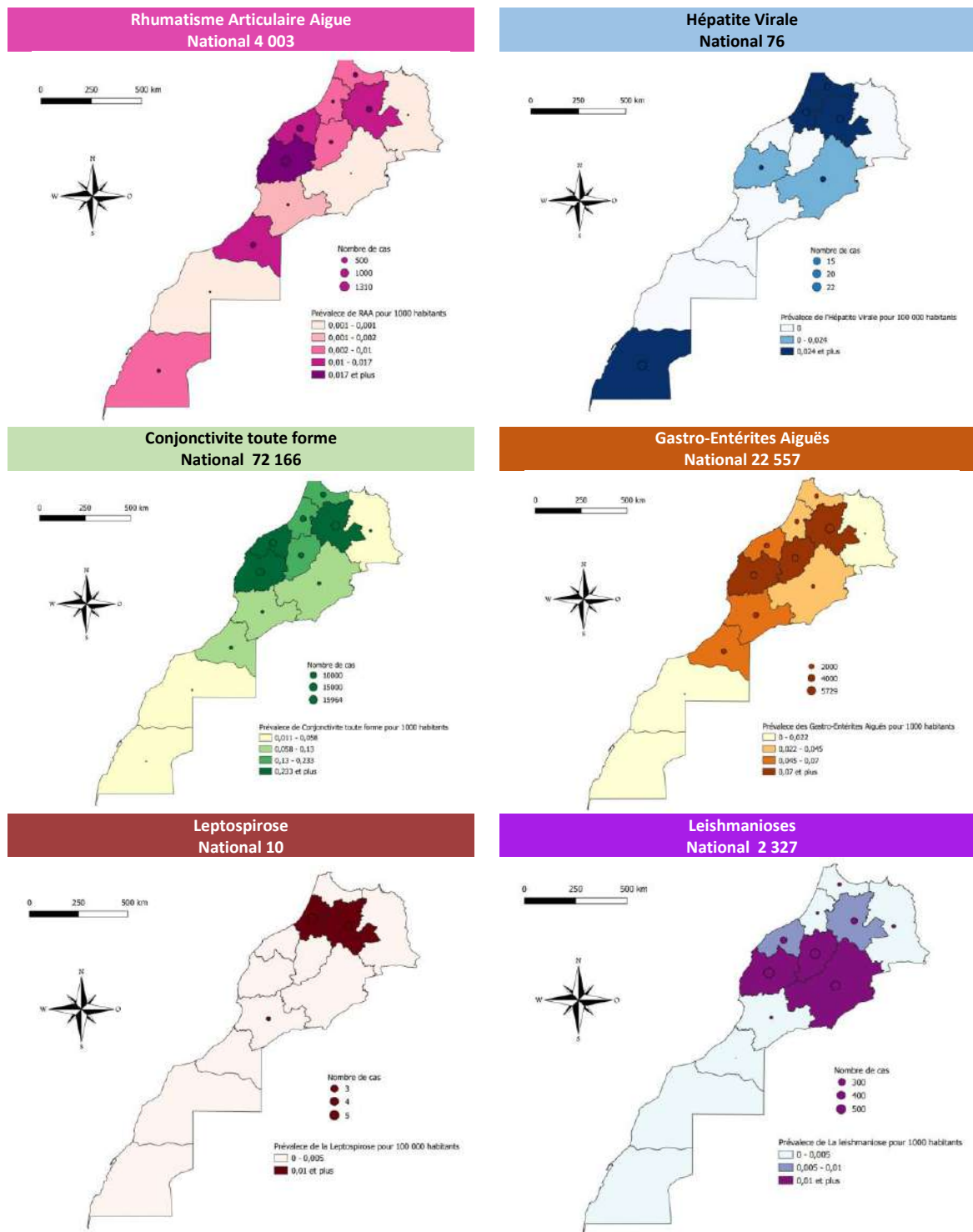
Source : SEIS/DPE/DPRF

2.6.3 Etat de santé

2.6.3.1. Maladies Transmissibles

2.6.3.1.1 Maladies à déclaration obligatoire

Figure 25 : Répartition des cas des maladies à déclaration obligatoire par région, année 2021.



Source : DELM

2.6.3.1.2 Maladies sous surveillance épidémiologique

Tableau 16 : Répartition des cas des maladies cibles de vaccination par région, année 2022.

Région	Rougeole	Coqueluche	Tétanos	Tuberculose
Tanger -Tétouan- Al Hoceima	1	14	0	4 508
Oriental	0	0	1	1 274
Fès - Meknès	1	3	1	3 800
Rabat - Salé-Kénitra	1	12	2	5 711
Beni Mellal- Khénifra	0	0	1	1 502
Casablanca-Settat	0	3	0	7 750
Marrakech- Safi	0	0	2	2 540
Darâa-Tafilalet	0	0	0	487
Souss - Massa	0	0	0	1 718
Guelmim –Oued Noun	0	0	0	302
Laâyoune - Sakia El Hamra	0	0	0	235
Eddakhla-Oued Eddahab	0	0	0	116
Total	3	32	7	30 503*

*560 cas ont été signalé aux services centraux sans connexion à des régions précises

Source : DELM

Tableau 17 : Répartition des cas des autres maladies sous surveillance épidémiologique par région, année 2022 (première partie).

Région	Rage	Typhoïde	Trachome	Lèpre	Bilharziose
Tanger -Tétouan- Al Hoceima		4	236		0
Oriental		0	221		4
Fès - Meknès		16	0		0
Rabat - Salé-Kénitra		10	0		1
Beni Mellal- Khénifra		0	6		1
Casablanca-Settat		0	0		1
Marrakech- Safi		0	57		0
Darâa-Tafilalet		0	25		0
Souss - Massa		0	0		0
Guelmim –Oued Noun		0	114		0
Laâyoune - Sakia El Hamra		0	0		0
Eddakhla-Oued Eddahab		0	70		0
Total		30	729		7

Source : DELM

Tableau 18 : Répartition des cas des autres maladies sous surveillance épidémiologique par région, année 2022 (deuxième partie).

Uréthrites	Syphilis	Toxi-infections alimentaires collectives (TIAC)	Paludisme importé	
1 828	6	175	3	Tanger -Tétouan- Al Hoceima
147	3	0	8	Oriental
7 056	89	218	54	Fès - Meknès
2 307	38	194	32	Rabat - Salé-Kénitra
4 039	43	0	8	Beni Mellal- Khénifra
5 547	102	63	49	Casablanca-Settat
6 320	88	56	44	Marrakech- Safi
301	6	9	43	Darâa-Tafilalet
648	4	137	20	Souss - Massa
1 335	14	25	9	Guelmim –Oued Noun
356	2	53	5	Laâyoune - Sakia El Hamra
199	17	0	8	Eddakhla-Oued Eddahab
30 083	412	930	283	Total

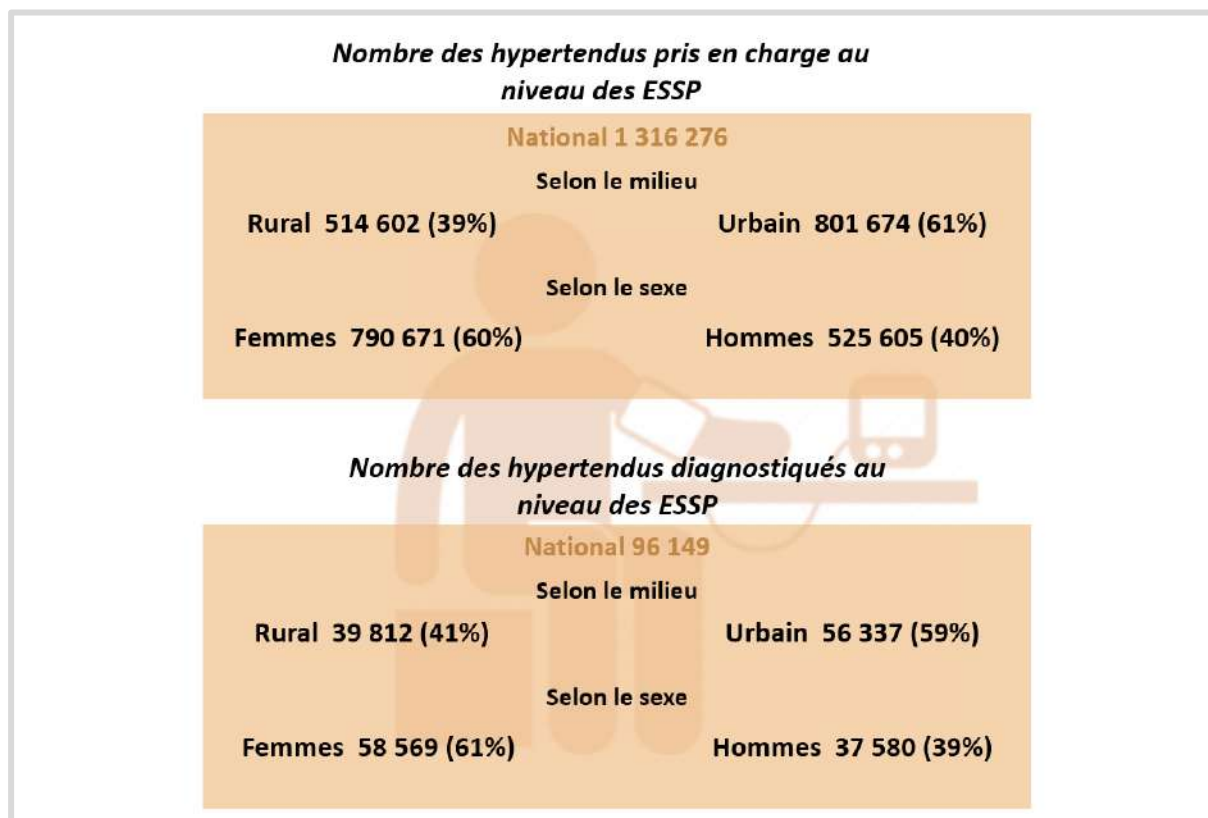
Source : DELM

Diphthérie : Aucun cas notifié au niveau national pour l'année 2022.

2.6.3.2. Maladies Non Transmissibles

2.6.3.2.1 Hypertension artérielle (HTA)

Figure 26 : Nombre d'hypertendus diagnostiqués et pris en charge au niveau des ESSP par sexe et par milieu, année 2022



Source : DELM

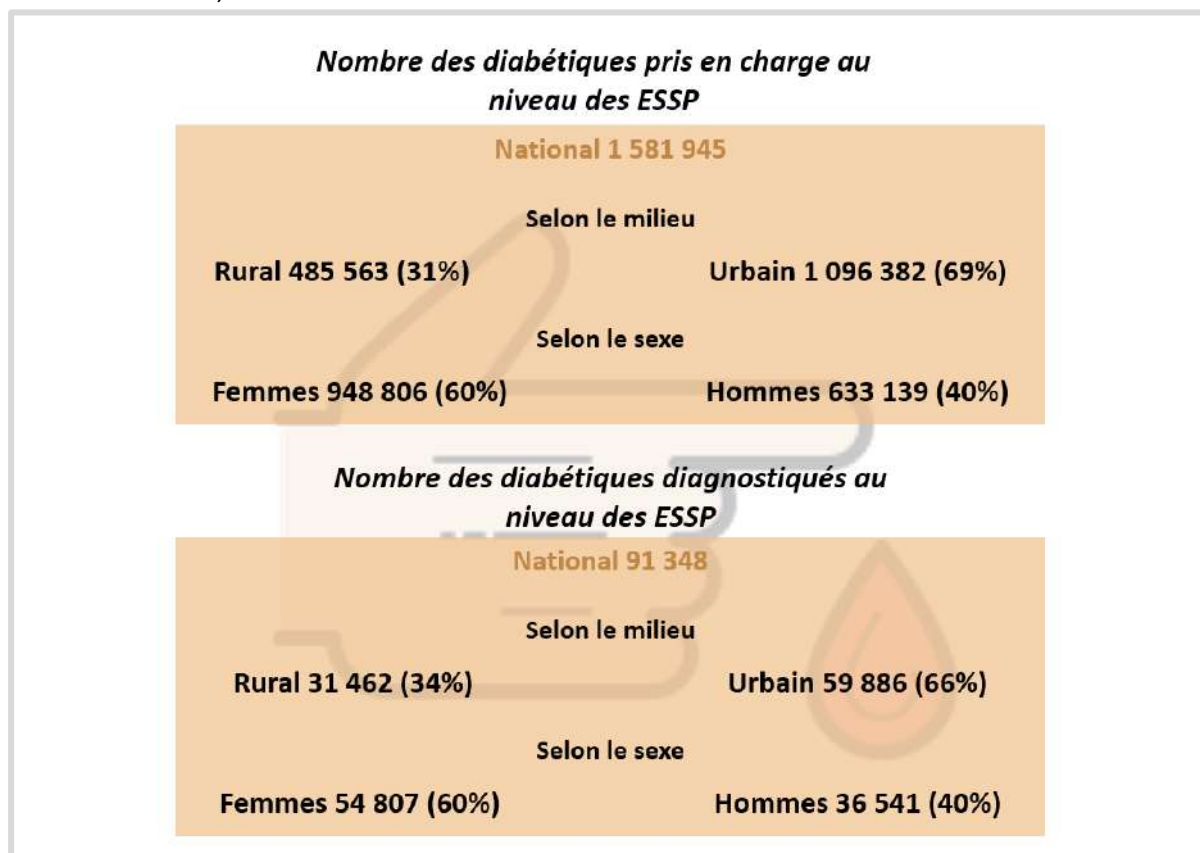
Tableau 19 : Répartition des cas hypertendus diagnostiqués et pris en charge au niveau des ESSP par région, par sexe et par milieu, année 2022.

Région	Nombre des hypertendus diagnostiqués au niveau des ESSP					Nombre des hypertendus pris en charge au niveau des ESSP				
	Urbain	Rural	Ensemble	Homme	Femme	Urbain	Rural	Ensemble	Hommes	Femmes
Tanger -Tétouan- Al Hoceima	5 092	5 127	10 219	4 200	6 019	42 152	39 027	81 179	33 559	47 620
Oriental	6 803	2 397	9 200	3 965	5 235	85 329	39 689	125 018	52 693	72 325
Fès - Meknès	6 214	3 566	9 780	3 613	6 167	95 354	69 680	165 034	63 247	101 787
Rabat - Salé-Kénitra	7 923	4 086	12 009	4 413	7 596	92 126	48 840	140 966	54 256	86 710
Beni Mellal- Khénifra	3 949	6 403	10 352	4 137	6 215	44 942	65 309	110 251	42 661	67 590
Casablanca-Settat	16 873	6 051	22 924	8 531	14 393	295 445	76 926	372 371	149 760	222 611
Marrakech- Safi	4 887	7 367	12 254	4 994	7 260	56 841	84 934	141 775	58 382	83 393
Darâa-Tafilalet	1 078	1 175	2 253	913	1 340	19 319	30 035	49 354	19 080	30 274
Souss - Massa	1 977	3 270	5 247	2 069	3 178	29 681	42 105	71 786	29 283	42 503
Guelmim –Oued Noun	750	278	1 028	407	621	34 173	17 845	52 018	20 276	31 742
Laâyoune - Sakia El Hamra	539	89	628	257	371	4 765	184	4 949	1 802	3 147
Eddakhla-Oued Eddahab	252	3	255	81	174	1 547	28	1 575	606	969
National	56 337	39 812	96 149	37 580	58 569	801 674	514 602	1 316 276	525 605	790 671

Source : DELM

2.6.3.2.2 Diabète

Figure 27 : Nombre de diabétiques diagnostiqués et pris en charge au niveau des ESSP par sexe et par milieu, année 2022.



Source : DELM

Tableau 20 : Répartition des cas diabétiques diagnostiqués et pris en charge au niveau des ESSP par région, par sexe et par milieu, année 2022.

Région	Nombre des diabétiques diagnostiqués au niveau des ESSP					Nombre des diabétiques pris en charge au niveau des ESSP				
	Urbain	Rural	Ensemble	Hommes	Femmes	Urbain	Rural	Ensemble	Hommes	Femmes
Tanger -Tétouan- Al Hoceima	5 975	3 750	9 725	4 112	5 613	58 518	36 732	95 250	39 805	55 445
Oriental	5 095	2 348	7 443	3 538	3 905	88 955	33 014	121 969	51 168	70 801
Fès - Meknès	7 938	2 730	10 668	4 154	6 514	138 568	73 327	211 895	86 874	125 021
Rabat - Salé-Kénitra	7 459	3 759	11 218	4 138	7 080	117 398	42 884	160 282	60 220	100 062
Beni Mellal- Khénifra	3 698	5 420	9 118	3 765	5 353	48 241	54 070	102 311	42 778	59 533
Casablanca-Settat	19 314	5 102	24 416	9 345	15 071	376 382	69 289	445 671	178 718	266 953
Marrakech- Safi	5 217	5 906	11 123	4 501	6 622	78 489	93 432	171 921	70 650	101 271
Darâa-Tafilalet	678	716	1 394	641	753	20 060	20 631	40 691	16 391	24 300
Souss - Massa	2 168	1 366	3 534	1 339	2 195	45 051	39 663	84 714	32 793	51 921
Guelmim –Oued Noun	1 007	258	1 265	439	826	106 019	22 182	128 201	46 160	82 041
Laâyoune - Sakia El Hamra	915	95	1 010	390	620	14 800	237	15 037	5 949	9 088
Eddakhla-Oued Eddahab	422	12	434	179	255	3 901	102	4 003	1 633	2 370
National	59 886	31 462	91 348	36 541	54 807	1 096 382	485 563	1 581 945	633 139	948 806

Source : DEM

2.6.3.3. Addictologie

Tableau 21 : Répartition des prestations relatives à l'addictologie selon le sexe et le traitement au niveau national et par région, année 2022.

Région	Les malades ayant bénéficié d'une consultation d'addictologie tout type de structures confondus		Les malades suivis pour troubles addictifs dans les structures du RESSP		Nombre de malades suivis pour troubles addictifs dans les unités intégrées dans les hôpitaux et services de psychiatrie	
	Hommes	Femmes	Hommes	Femmes	Hommes	Femmes
Tanger -Tétouan- Al Hoceïma	445	131	4 186	315	1 356	51
Oriental	362	10	1 920	88	14	0
Fès - Meknès	43	3	4 736	503	49	4
Rabat - Salé-Kénitra	99	12	4 994	838	168	67
Béni Mellal- Khénifra	136	0	0	0	51	0
Casablanca-Settat	956	431	2 291	492	317	47
Marrakech- Safi	410	277	825	210	109	0
Darâa-Tafilalet	53	7	0	0	0	0
Souss - Massa	25	1	469	45	197	13
Guelmim –Oued Noun	0	0	0	0	0	0
Laâyoune - Sakia El Hamra	0	0	0	0	0	0
Eddakhla-Oued Eddahab	30	7	0	0	0	0
Total	2 559	879	19 421	2 491	2 261	182

Source : DELM

2.6.3.4. Causes de décès (*)

Tableau 22 : Répartition des décès et le pourcentage selon la cause et le sexe, année 2016.

CAUSES DE DECES (CHAPITRE)	Sexe		
	Masculin	Féminin	Total
CERTAINES MALADIES INFECTIEUSES ET PARASITAIRES	3,9	3,0	3,5
TUMEURS MALIGNES	11,7	11,0	11,4
MALADIES DU SANG ET DES ORGANES HEMATOPOIETIQUES ET CERTAINS TROUBLES DU SYSTEME IMMUNITAIRE	0,6	0,7	0,6
MALADIES ENDOCRINIENNES, NUTRITIONNELLES ET METABOLIQUES	4,8	6,5	5,6
TROUBLES MENTAUX ET DU COMPORTEMENT	0,3	0,3	0,3
MALADIES DU SYSTEME NERVEUX	2,1	2,7	2,4
MALADIES DE L'APPAREIL CIRCULATOIRE	20,6	21,2	20,8
MALADIES DE L'APPAREIL RESPIRATOIRE	5,1	3,5	4,4
MALADIES DE L'APPAREIL DIGESTIF	2,5	2,5	2,5
MALADIES DE LA PEAU ET DU TISSU CELLULAIRE	0,1	0,2	0,1
MALADIES DU SYSTEME OSTEO-ARTICULAIRE, DES MUSCLES ET DU TISSU CONJONCTIF	0,2	0,2	0,2
MALADIES DE L'APPAREIL GENITO-URINAIRE	2,8	2,3	2,5
GROSSESSE, ACCOUCHEMENT ET PUERPERALITE	0,0	0,4	0,2
CERTAINES AFFECTIONS DONT L'ORIGINE SE SITUE DANS LA PERIODE PERINATALE	7,7	7,1	7,5
MALFORMATIONS CONGENITALES ET ANOMALIES CHROMOSOMIQUES	1,3	1,5	1,4
CAUSES EXTERNES DE MORBIDITE ET DE MORTALITE	8,7	3,7	6,5
SYMPTOMES, SIGNES ET RESULTATS ANORMAUX D'EXAMENS CLINIQUES ET DE LABORATOIRE, NON CLASSES AILLEURS	27,5	33,4	30,1
ENSEMBLE	26 504	20 703	47 207

Source : SEIS/DPE/DPRF

(*) Cas de décès reçus par le MS

Tableau 23 : Répartition des décès des enfants moins d'un an et le pourcentage selon la cause de décès et le sexe, année 2016.

CAUSES DE DECES (CHAPITRE)	Sexe		
	Masculin	Féminin	Total
CERTAINES MALADIES INFECTIEUSES ET PARASITAIRES	2,1	2,0	2,1
TUMEURS MALIGNES	0,2	0,2	0,2
MALADIES DU SANG ET DES ORGANES HEMATOPOIETIQUES ET CERTAINS TROUBLES DU SYSTEME IMMUNITAIRE	0,9	0,8	0,9
MALADIES ENDOCRINIENNES, NUTRITIONNELLES ET METABOLIQUES	0,7	0,5	0,6
TROUBLES MENTAUX ET DU COMPORTEMENT	0,0	0,0	0,0
MALADIES DU SYSTEME NERVEUX	0,8	1,0	0,9
MALADIES DE L'APPAREIL CIRCULATOIRE	3,3	3,9	3,6
MALADIES DE L'APPAREIL RESPIRATOIRE	1,9	2,1	2,0
MALADIES DE L'APPAREIL DIGESTIF	0,7	0,6	0,7
MALADIES DE LA PEAU ET DU TISSU CELLULAIRE	0,0	0,0	0,0
MALADIES DU SYSTEME OSTEO-ARTICULAIRE, DES MUSCLES ET DU TISSU CONJONCTIF	0,0	0,0	0,0
MALADIES DE L'APPAREIL GENITO-URINAIRE	0,2	0,1	0,2
CERTAINES AFFECTIONS DONT L'ORIGINE SE SITUE DANS LA PERIODE PERINATALE	70,3	69,1	69,8
MALFORMATIONS CONGENITALES ET ANOMALIES CHROMOSOMIQUES	9,6	10,2	9,9
CAUSES EXTERNES DE MORBIDITE ET DE MORTALITE	1,5	1,7	1,6
SYMPTOMES, SIGNES ET RESULTATS ANORMAUX D'EXAMENS CLINIQUES ET DE LABORATOIRE, NON CLASSES AILLEURS	7,4	7,6	7,5
ENSEMBLE	2 846	2 050	4 896

Source : SEIS/DPE/DPRF

Tableau 24 : Répartition des décès juvéniles (1-4 ans) et le pourcentage selon la cause de décès et le sexe, année 2016.

CAUSES DE DECES (CHAPITRE)	Sexe		
	Masculin	Féminin	Total
CERTAINES MALADIES INFECTIEUSES ET PARASITAIRES	6,3	5,3	5,8
TUMEURS MALIGNES	6,6	5,3	6,0
MALADIES DU SANG ET DES ORGANES HEMATOPOIETIQUES ET CERTAINS TROUBLES DU SYSTEME IMMUNITAIRE	3,4	3,2	3,4
MALADIES ENDOCRINIENNES, NUTRITIONNELLES ET METABOLIQUES	2,5	3,6	3,0
TROUBLES MENTAUX ET DU COMPORTEMENT	0,3	0,4	0,4
MALADIES DU SYSTEME NERVEUX	5,0	8,1	6,4
MALADIES DE L'APPAREIL CIRCULATOIRE	8,2	6,9	7,6
MALADIES DE L'APPAREIL RESPIRATOIRE	8,8	6,9	8,0
MALADIES DE L'APPAREIL DIGESTIF	3,8	2,4	3,2
MALADIES DE LA PEAU ET DU TISSU CELLULAIRE	0,0	0,0	0,0
MALADIES DU SYSTEME OSTEO-ARTICULAIRE, DES MUSCLES ET DU TISSU CONJONCTIF	0,3	0,0	0,2
MALADIES DE L'APPAREIL GENITO-URINAIRE	0,6	0,8	0,7
MALFORMATIONS CONGENITALES ET ANOMALIES CHROMOSOMIQUES	6,6	13,0	9,4
CAUSES EXTERNES DE MORBIDITE ET DE MORTALITE	17,6	19,8	18,6
SYMPTOMES, SIGNES ET RESULTATS ANORMAUX D'EXAMENS CLINIQUES ET DE LABORATOIRE, NON CLASSES AILLEURS	24,8	19,4	22,4
ENSEMBLE	319	247	566

Source : SEIS/DPE/DPRF

Tableau 25 : Répartition des décès des enfants âgés de 5-19 ans et le pourcentage selon la cause de décès, et le sexe, année 2016.

CAUSES DE DECES (CHAPITRE)	Sexe		
	Masculin	Féminin	Total
CERTAINES MALADIES INFECTIEUSES ET PARASITAIRES	6,0	5,1	5,6
TUMEURS MALIGNES	9,0	13,1	10,7
MALADIES DU SANG ET DES ORGANES HEMATOPOIETIQUES ET CERTAINS TROUBLES DU SYSTEME IMMUNITAIRE	2,0	2,7	2,3
MALADIES ENDOCRINIENNES, NUTRITIONNELLES ET METABOLIQUES	2,1	3,7	2,8
TROUBLES MENTAUX ET DU COMPORTEMENT	0,4	1,2	0,8
MALADIES DU SYSTEME NERVEUX	5,0	5,5	5,2
MALADIES DE L'APPAREIL CIRCULATOIRE	6,7	8,6	7,5
MALADIES DE L'APPAREIL RESPIRATOIRE	5,3	5,7	5,5
MALADIES DE L'APPAREIL DIGESTIF	2,4	2,4	2,4
MALADIES DE LA PEAU ET DU TISSU CELLULAIRE	0,0	0,0	0,0
MALADIES DU SYSTEME OSTEO-ARTICULAIRE, DES MUSCLES ET DU TISSU CONJONCTIF	0,0	0,2	0,1
MALADIES DE L'APPAREIL GENITO-URINAIRE	0,9	2,4	1,5
GROSSESSE, ACCOUCHEMENT ET PUERPERALITE	0,0	1,0	0,4
MALFORMATIONS CONGENITALES ET ANOMALIES CHROMOSOMIQUES	2,3	3,9	2,9
CAUSES EXTERNES DE MORBIDITE ET DE MORTALITE	39,4	27,1	34,3
SYMPTOMES, SIGNES ET RESULTATS ANORMAUX D'EXAMENS CLINIQUES ET DE LABORATOIRE, NON CLASSES AILLEURS	18,5	17,3	18,1
ENSEMBLE	701	490	1 191

Source : SEIS/DPE/DPRF



Tableau 26 : Répartition des décès des femmes âgées de 15-49 ans et le pourcentage selon la cause de décès, année 2016.

CAUSES DE DECES (CHAPITRE)	%
CERTAINES MALADIES INFECTIEUSES ET PARASITAIRES	6,1
TUMEURS MALIGNES	19,7
MALADIES DU SANG ET DES ORGANES HEMATOPOIETIQUES ET CERTAINS TROUBLES DU SYSTEME IMMUNITAIRE	1,7
MALADIES ENDOCRINIENNES, NUTRITIONNELLES ET METABOLIQUES	4,2
TROUBLES MENTAUX ET DU COMPORTEMENT	1,0
MALADIES DU SYSTEME NERVEUX	4,7
MALADIES DE L'APPAREIL CIRCULATOIRE	17,1
MALADIES DE L'APPAREIL RESPIRATOIRE	4,4
MALADIES DE L'APPAREIL DIGESTIF	3,8
MALADIES DE LA PEAU ET DU TISSU CELLULAIRE	0,3
MALADIES DU SYSTEME OSTEO-ARTICULAIRE, DES MUSCLES ET DU TISSU CONJONCTIF	0,3
MALADIES DE L'APPAREIL GENITO-URINAIRE	2,4
GROSSESSE, ACCOUCHEMENT ET PUERPERALITE	3,4
MALFORMATIONS CONGENITALES ET ANOMALIES CHROMOSOMIQUES	0,8
CAUSES EXTERNES DE MORBIDITE ET DE MORTALITE	12,7
SYMPTOMES, SIGNES ET RESULTATS ANORMAUX D'EXAMENS CLINIQUES ET DE LABORATOIRE, NON CLASSES AILLEURS	17,3
ENSEMBLE	2 502
<i>Source : SEIS/DPE/DPRF</i>	

Tableau 27 : Répartition des décès des personnes âgées de 15-64 ans et le pourcentage selon la cause de décès et le sexe, année 2016.

CAUSES DE DECES (CHAPITRE)	Sexe		
	Masculin	Féminin	Total
CERTAINES MALADIES INFECTIEUSES ET PARASITAIRES	5,9	5,2	5,6
TUMEURS MALIGNES	16,1	22,7	18,6
MALADIES DU SANG ET DES ORGANES HEMATOPOIETIQUES ET CERTAINS TROUBLES DU SYSTEME IMMUNITAIRE	0,7	1,1	0,9
MALADIES ENDOCRINIENNES, NUTRITIONNELLES ET METABOLIQUES	4,5	7,3	5,6
TROUBLES MENTAUX ET DU COMPORTEMENT	0,6	0,7	0,6
MALADIES DU SYSTEME NERVEUX	2,3	3,5	2,8
MALADIES DE L'APPAREIL CIRCULATOIRE	20,5	20,4	20,4
MALADIES DE L'APPAREIL RESPIRATOIRE	6,0	4,7	5,5
MALADIES DE L'APPAREIL DIGESTIF	3,5	3,9	3,7
MALADIES DE LA PEAU ET DU TISSU CELLULAIRE	0,1	0,3	0,1
MALADIES DU SYSTEME OSTEO-ARTICULAIRE, DES MUSCLES ET DU TISSU CONJONCTIF	0,3	0,4	0,3
MALADIES DE L'APPAREIL GENITO-URINAIRE	2,5	3,1	2,8
GROSSESSE, ACCOUCHEMENT ET PUERPERALITE	0,0	1,5	0,6
MALFORMATIONS CONGENITALES ET ANOMALIES CHROMOSOMIQUES	0,3	0,5	0,4
CAUSES EXTERNES DE MORBIDITE ET DE MORTALITE	17,7	7,1	13,7
SYMPTOMES, SIGNES ET RESULTATS ANORMAUX D'EXAMENS CLINIQUES ET DE LABORATOIRE, NON CLASSES AILLEURS	19,0	17,6	18,5
ENSEMBLE	9 555	5 833	15 388

Source : SEIS/DPE/DPRF

Tableau 28 : Répartition des décès des personnes âgées de 65 ans et plus et le pourcentage selon la cause de décès et le sexe, année 2016.

CAUSES DE DECES (CHAPITRE)	Sexe		
	Masculin	Féminin	Total
CERTAINES MALADIES INFECTIEUSES ET PARASITAIRES	2,7	2,0	2,4
TUMEURS MALIGNES	11,0	7,3	9,2
MALADIES DU SANG ET DES ORGANES HEMATOPOIETIQUES ET CERTAINS TROUBLES DU SYSTEME IMMUNITAIRE	0,3	0,4	0,3
MALADIES ENDOCRINIENNES, NUTRITIONNELLES ET METABOLIQUES	6,0	7,3	6,7
TROUBLES MENTAUX ET DU COMPORTEMENT	0,2	0,1	0,2
MALADIES DU SYSTEME NERVEUX	2,1	2,3	2,2
MALADIES DE L'APPAREIL CIRCULATOIRE	25,1	25,0	25,0
MALADIES DE L'APPAREIL RESPIRATOIRE	5,0	3,0	4,0
MALADIES DE L'APPAREIL DIGESTIF	2,2	2,1	2,1
MALADIES DE LA PEAU ET DU TISSU CELLULAIRE	0,1	0,2	0,1
MALADIES DU SYSTEME OSTEO-ARTICULAIRE, DES MUSCLES ET DU TISSU CONJONCTIF	0,1	0,1	0,1
MALADIES DE L'APPAREIL GENITO-URINAIRE	3,6	2,3	2,9
GROSSESSE, ACCOUCHEMENT ET PUERPERALITE	0,0	0,0	0,0
MALFORMATIONS CONGENITALES ET ANOMALIES CHROMOSOMIQUES	0,2	0,2	0,2
CAUSES EXTERNES DE MORBIDITE ET DE MORTALITE	3,0	1,7	2,4
SYMPTOMES, SIGNES ET RESULTATS ANORMAUX D'EXAMENS CLINIQUES ET DE LABORATOIRE, NON CLASSES AILLEURS	38,0	45,7	41,7
ENSEMBLE	13 410	12 292	25 702

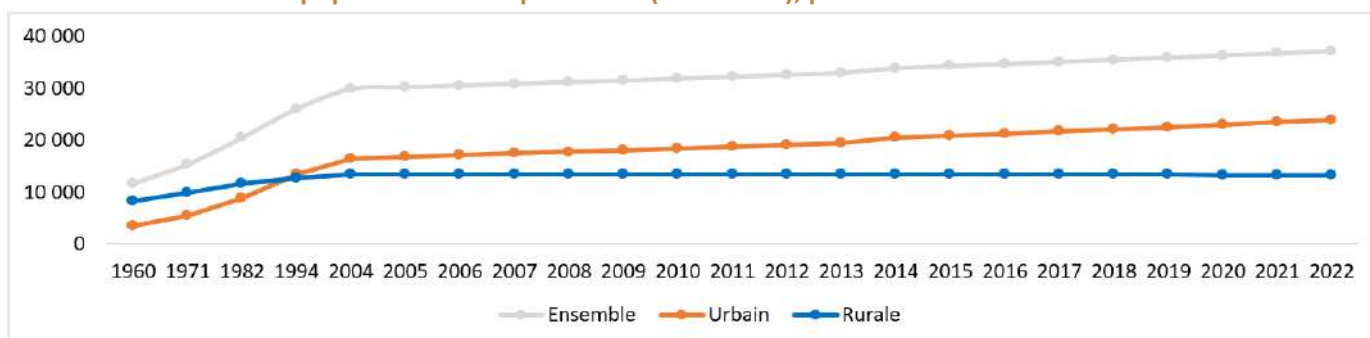
Source : SEIS/DPE/DPRF

2.7. EVOLUTION DES INDICATEURS, 2015 – 2022

Evolution de la population cible des programmes de santé, période 2015-2022 (en milliers)

Indicateurs	2015	2016	2017	2018	2019	2020	2021	2022
Population totale ⁵	34 246	34 651	35 063	35 478	35 896	36 313	36 727	37 141
Population urbaine ⁵	20 831	21 239	21 654	22 072	22 494	22 993	23 430	23 868
Population rurale ⁵	13 415	13 412	13 409	13 405	13 402	13 321	13 297	13 273
Naissances attendues ⁵	671	675	677	680	681	683	684	685
Enfants moins d'un 1 an ⁵	649	651	653	654	654	669	671	672
Enfants moins de 5 ans ⁵	3 197	3 218	3 233	3 252	3 271	3 293	3 308	3 321
Population de 5-14 ans ²	6 164	6 237	6 228	6 314	6 423	6 401	6 381	6 359
Population de 15-59 ans ²	21 335	21 588	21 889	22 143	22 372	22 573	22 753	22 926
Population de 60 ans et plus ²	3 253	3 292	3 543	4 114	3 865	4 057	4 265	4 481
Population des femmes mariées en âge de reproduction (15-49 ans) ⁵	5 310	5 344	5 372	5 392	5 406	5 487	5 513	5 537
Population des femmes en âge de reproduction (15-49 ans) ⁵	9 252	9 318	9 375	9 418	9 449	9 518	9 570	9 616

Evolution de la population totale par milieu (en milliers), période 1960-2022⁵



Evolution des principaux indicateurs économiques, période 2015-2022

Indicateurs	2015	2016	2017	2018	2019	2020	2021	2022
1-Produit Intérieur Brut (PIB)⁷								
1.1- Produit Intérieur Brut (PIB) au Prix Courants (en millions de DH)	987 950	1 013 559	1 063 297	1 106 822	1 151 170	1 100 473	1 284 154	-
-Produit Intérieur Brut par Habitant (en DH)	28 951	29 324	30 509	31 426	32 394	32 055	35 363	-
1.2- Revenu National Brut Disponible (RNBD) au Prix Courants (en millions de DH)	1 039 809	1 076 975	1 124 759	1 157 675	1 128 722	1 222 601	1 371 715	-
- Revenu National Brut Disponible par Habitant + (en DH)	30 363	31 081	32 272	32 870	31 444	34 007	37 775	-
2- Budget Global du Ministère de la Santé et de la Protection Sociale (en millions de DH)⁴	13 096	14 281	14 294	14 790	16 331	18 685	19 774	23 542
2.1- Budget du Ministère de la Santé et de la Protection Sociale par capita (en DH)	382,4	410,5	407,7	417	455	515	538	634
2.2- Budget du Ministère de la Santé et de la Protection Sociale par rapport au PIB (en %)	1,3	1,4	1,3	1,3	1,4	1,7	1,5	1,7
2.3- Budget du Ministère de la Santé et de la Protection Sociale en % du Budget Général de l'Etat	5,3	5,7	5,7	5,6	5,6	6,2	6,5	7,1

Sources : ² Les indicateurs sociaux du Maroc 2023, Haut-Commissariat au Plan (HCP)

⁴ Comptes Nationaux de la Santé, SES, DPE, DPRF

⁵ Service des Etudes et de l'Information Sanitaire (SEIS), DPE, DPRF

⁷ Situation de l'économie nationale en 2021, HCP

Evolution des ressources sanitaires, période 2020-2022

Indicateurs	2020	2021	2022
1- Offre de soins⁸			
Nombre d'établissements de soins de santé primaires	2 935	2 985	3 015
Nombre d'établissements hospitaliers	162	165	170
Habitants par établissement de soins de santé primaires	12 373	12 304	12 319
2- Ressources humaines (*)⁸			
2.1- Personnel médical			
Effectif des médecins (toutes spécialités) du secteur public	8 156 (*)	12 896	13 762
Effectif des médecins (toutes spécialités) d'ESSP	3 517	2 993	2 917
Effectif des médecins (toutes spécialités) secteur privé	8 965	14 199	14 533
Effectif des pharmaciens du secteur public	234 (*)	190	183
Effectif des chirurgiens-dentistes du secteur public	326 (*)	596	414
Effectif des chirurgiens-dentistes secteur privé	4 358	-	-
Habitant par médecin (toutes spécialités) des deux secteurs public et privé	1 925 (*)	1 355	1 312
Taux d'encadrement médical (toutes spécialités) du Ministère de la Santé et de la Protection Sociale (hors CHU)	3	-	-
2.2- Personnel infirmiers et techniciens de santé			
Effectif des infirmiers du secteur public	24 609 (*)	22 994	23 323
Effectif des infirmiers exerçant dans le RESSP (toutes catégories)	9 905	7 395	7 530
Effectif des infirmiers exerçant dans le RH	12 202 (*)	15 379	15 874
Habitant par infirmier du secteur public	1 339 (*)	1 026	993
3- Ressources financières (en milliers de DH)⁹			
3.1- Budget de fonctionnement			
. Personnel	10 908 500	10 431 145	11 367 550
. Matériel	4 426 070	5 143 000	5 275 000
3.2- Budget d'investissement			
	3 350 000	4 200 000	6 900 000
3.3- Budget global du Ministère de la Santé et de la Protection Sociale			
	18 684 570	19 744 145	23 542 550

(*) le personnel des CHU n'est pas pris en considération.

Sources : ⁸ Service de la Carte Sanitaire (SCS), DPE, DPRF

⁹ Division Financière (DF), DPRF


Evolution des principaux indicateurs de production des programmes de Santé et des hôpitaux publics, 2015-2022⁵

Indicateurs	2015	2016	2017	2018	2019	2020	2021	2022
1- Programmes de santé								
1.1- Performances du programme de la planification familiale								
Nombre de femmes utilisatrices de moyens de contraception ayant reçu :								
. Pilule	3 312 318	3 343 512	3 375 578	3 290 674	3 292 368	2 984 987	2 689 719	2 626 736
. Condom	269 634	237 410	268 632	269 926	287 497	268 482	192 682	213 795
. DIU	66 405	69 800	69 227	58 117	52 298	37 482	32 792	44 760
. Ligatures tubaires	372	513	900	1 357	2 966	1 007	661	2 663
1.2- Performances du programme de suivi de la grossesse et de l'accouchement								
Nombre de nouvelles inscriptions en consultations prénatales	496 910	542 476	565 763	560 142	558 512	504 186	464 802	444 870
Nombre des anciennes inscriptions en consultations prénatales	765 724	796 865	852 026	865 307	886 590	772 356	694 325	686 747
Nombre de femmes examinées en post-natal	680 427	659 787	700 676	695 804	698 107	655 783	583 264	608 291
Total des accouchements (y compris les accouchements au niveau des maternités)	521 641	506 778	478 956	479 126	479 215	432 636	388 535	383 316
Total des enfants nés vivants	519 412	504 082	475 315	476 446	477 263	429 968	385 681	382 722
Total des enfants nés vivants dont le poids inférieur à 2500g	15 672	14 019	15 095	12 266	16 425	12 084	12 609	13 466
1.3- Performances du Programme National d'Immunisation (enfants de moins d'un an)								
BCG	725 566	701 882	689 306	683 230	686 989	656 483	601 403	608 966
DTC3+Anti-Polio3+Anti-Hib3+Anti-HB3(*)	714 670	710 167	678 305	666 537	672 273	653 599	584 033	595 847
RR 1 ^{ère} prise (**)	621 482	708 572	706 805	687 544	684 637	673 014	620 554	585 146
Vaccin antitétanique (VAT3) / tétanos et la diphtérie (Td3) des femmes de 15-49 ans	166 060	178 636	167 311	161 476	153 841	128 564	102 587	85 968**
2- Activités des hôpitaux publics								
2.1 Activités hospitalières								
Capacité litière	22 075	22 015	21 692	21 728	21 607	21 594	20 364	21 455
Nombre d'admissions (***)	1 134 947	1 130 576	1 108 795	1 126 345	1 154 157	949 923	939 149	1 043 904
Nombre de journées d'hospitalisation	4 816 781	4 807 385	4 744 235	4 700 536	4 898 170	3 875 663	4 032 482	4 289 970
Taux d'occupation moyen (TOM) en %	63,8	63	62	63,4	68	58,9	59,7	60,8
Durée moyenne de séjour (DMS) en jours	4	4,3	4	4,2	4,2	4,1	4,3	4,1
Taux de rotation (TROT)	51,4	51,4	51	51,8	53,3	44,0	46,1	48,7
Intervalle de rotation (IROT)	2,4	2,5	2,6	2,4	2	2,9	2,9	2,6
2.2 Activités des blocs opératoires								
Nombre total des médecins	1 919	2 052	1 955	2 020	2 297	2 220	1 888	1 944
Nombre total des interventions chirurgicales	318 033	326 229	324 089	324 713	332 760	234 399	270 723	300 162
Nombre moyen d'interventions chirurgicales par médecin	166	159	166	161	145	106	143	154
2.3- Activités des maternités								
Nombre total d'accouchements	417 515	402 951	398 150	391 594	392 481	351 305	316 363	319 904
Nombre d'accouchements par voie basse non instrumentale	292 745	277 716	207 357	197 253	198 095	181 630	150 934	142 932
Nombre d'accouchements par voie basse instrumentale	61 458	63 301	129 629	133 105	129 138	118 726	108 448	119 444
Nombre d'accouchements césariens	63 312	61 934	61 164	61 236	65 327	50 949	56 981	57 528
Nombre de mères décédées	218	167	165	208	249	198	195	248
Nombre total de mort-nés	6 949	6 938	6 327	6 243	6 562	7 312	6 621	6 201
2.4- Consultations médicales								
Nombre total des médecins (a)	4 569	4 709	4 536	4 921	4 915	4 868	5 164	5 555
Nombre total des consultations spécialisées externes (b)	3 252 201	3 301 066	3 579 468	3 523 026	3 588 936	2 190 842	2 946 265	3 404 363
Nombre moyen de consultations spécialisées externes par médecin (b/a)	712	701	789	716	730	450	571	613

Source : ⁵ Service des Etudes et de l'Information Sanitaire (SEIS), DPE, DPRF

(*) Le vaccin Anti HB a été combiné avec le DTC+ Anti - Polio+ Anti - Hib. (**) Les antigènes VAR ont été combinées avec RR.

(**) À partir de 2022 le vaccin antitétanique a été remplacé par le vaccin contre le tétanos et la diphtérie

(***) Admissions en hospitalisation complète.



3- 3- RESSOURCES ET PREFORMANCES PAR PROVINCE/PREFECTURE

3.1. Populations cibles des programmes de santé par milieu, par province et préfecture

Tableau 29 : Répartition des populations cibles des Programmes de Santé Maternelle et Infantile par région, par province/préfecture et par milieu année 2022.

Région Province/préfecture	Population totale			Naissances attendues			Enfants de moins d'un an			Enfants de 12 à 23 mois			Enfants de moins de 5 ans		
	Urbain	Rural	Ensemble	Urbain	Rural	Ensemble	Urbain	Rural	Ensemble	Urbain	Rural	Ensemble	Urbain	Rural	Ensemble
Tanger -Tétouan- Al Hoceima	2 440 851	1 514 319	3 955 170	44 194	28 807	73 001	43 389	28 285	71 674	42 962	28 091	71 053	210 245	140 069	350 314
Al Hoceima	137 271	258 485	395 756	2 487	5 048	7 535	2 442	4 957	7 399	2 418	4 923	7 341	12 220	24 754	36 974
Chefchaouen	57 224	432 958	490 181	628	8 115	8 743	617	7 968	8 585	611	7 914	8 525	3 787	41 318	45 105
Fahs-Anjra		91 584	91 584		1 763	1 763		1 731	1 731		1 719	1 719		7 633	7 633
Larache	278 803	243 005	521 808	4 773	5 609	10 382	4 686	5 507	10 193	4 640	5 469	10 109	25 502	23 504	49 006
Ouezzane	73 532	232 353	305 885	1 251	3 746	4 997	1 228	3 678	4 906	1 216	3 653	4 869	6 148	19 869	26 017
Tanger-Assilah	1 225 346	72 652	1 297 999	23 633	1 200	24 833	23 202	1 178	24 380	22 973	1 170	24 143	105 617	6 315	111 932
Tétouan	431 928	170 107	602 035	7 293	3 014	10 307	7 160	2 959	10 119	7 090	2 938	10 028	35 568	15 337	50 905
M'Diq-Fnideq	236 747	13 175	249 922	4 129	312	4 441	4 054	307	4 361	4 014	305	4 319	21 403	1 339	22 742
Oriental	1 820 337	708 381	2 528 718	32 141	13 583	45 724	31 556	13 337	44 893	31 245	13 245	44 490	152 907	69 191	222 098
Berkane	213 010	93 451	306 461	3 709	1 258	4 966	3 641	1 235	4 876	3 605	1 227	4 832	16 904	8 264	25 168
Driouch	65 791	126 471	192 262	1 211	1 898	3 109	2 083	1 864	3 947	2 062	1 851	3 913	9 055	10 857	19 912
Figui	78 472	64 004	142 476	803	2 250	3 053	789	2 209	2 998	781	2 194	2 975	4 300	9 000	13 300
Gercif	122 727	118 076	240 803	2 112	2 574	4 686	2 073	2 527	4 600	2 053	2 510	4 563	10 466	11 701	22 167
Jerada	70 990	39 259	110 249	1 417	790	2 207	1 391	756	2 167	1 377	770	2 147	6 905	4 234	11 139
Nador	467 124	158 152	625 277	8 375	3 017	11 393	8 223	2 963	11 185	8 142	2 942	11 085	39 965	14 066	54 032
Oujda-Angad	612 230	37 611	649 840	9 848	701	10 549	9 668	688	10 357	9 574	683	10 256	48 136	4 283	52 418
Taourirt	189 993	71 357	261 350	3 756	1 095	4 851	3 688	1 075	4 763	3 651	1 068	4 719	17 176	6 786	23 962
Fès - Meknès	2 909 490	1 608 141	4 517 631	52 631	32 061	84 692	51 673	31 480	83 153	51 163	31 265	82 428	250 386	163 313	413 699
Meknès	773 775	153 873	927 648	12 316	3 207	15 523	12 091	3 149	15 240	11 972	3 127	15 099	59 555	14 458	74 013
Boulemane	72 984	133 746	206 730	1 633	3 143	4 776	1 603	3 086	4 689	1 588	3 065	4 653	7 011	15 335	22 346
El Hajeb	145 611	128 789	274 400	3 025	1 848	4 873	2 970	1 815	4 785	2 940	1 803	4 743	11 963	10 629	22 592
Fès	1 256 263	21 173	1 277 435	22 104	1 235	23 339	21 703	1 213	22 915	21 489	1 204	22 693	109 654	5 247	114 901
Ifrane	91 846	71 522	163 368	1 395	1 461	2 856	1 369	1 434	2 803	1 356	1 425	2 781	7 154	6 507	13 661
Sefrou	176 686	129 040	305 726	3 579	1 831	5 410	3 514	1 798	5 312	3 479	1 785	5 264	15 576	10 731	26 307
Tounaout	93 062	564 419	657 482	2 737	10 858	13 595	2 687	10 660	13 348	2 660	10 588	13 248	11 899	57 900	69 799
Taza	217 766	286 133	503 899	4 579	5 541	10 120	4 496	5 441	9 937	4 451	5 404	9 855	20 062	29 768	49 830
Moulay Yacoub	81 497	119 446	200 943	1 263	2 937	4 200	1 240	2 884	4 124	1 228	2 864	4 092	7 512	12 738	20 250
Rabat - Salé-Kénitra	3 662 874	1 342 419	5 005 293	58 818	30 906	89 724	57 747	30 346	88 093	57 178	30 139	87 317	279 818	145 640	425 458
Kénitra	724 692	473 684	1 198 375	10 730	10 571	21 301	10 534	10 379	20 913	10 431	10 308	20 739	50 555	50 398	100 953
Khémisset	314 123	234 069	548 192	5 317	5 810	11 127	5 220	5 705	10 925	5 169	5 666	10 835	23 236	24 252	47 488
Rabat	519 169		519 169	6 469		6 469	6 352		6 352	6 289		6 289	39 812		39 812
Salé	1 111 396	16 176	1 127 572	19 504	921	20 425	19 349	904	20 053	18 960	898	19 858	87 945	4 244	92 187
Sidi Kacem	180 585	353 211	533 797	4 682	6 691	11 373	4 597	6 570	11 167	4 551	6 525	11 076	19 252	35 182	54 434
Sidi Slimane	145 409	192 076	337 485	2 485	4 407	7 252	2 793	4 327	7 120	2 766	4 298	7 064	12 674	20 359	33 033
Skhirate- Témara	667 500	73 203	740 703	9 271	2 506	11 777	9 102	2 461	11 563	9 012	2 444	11 456	46 344	11 205	57 549
Béni Mellal- Khénifra	1 384 253	1 308 490	2 692 743	24 212	28 266	52 478	23 771	27 754	51 525	23 537	27 564	51 101	115 184	137 439	252 623
Azilal	116 266	474 223	590 489	1 935	10 176	12 111	1 899	9 991	11 891	1 881	9 923	11 803	9 704	50 409	60 113
Béni Mellal	359 544	241 717	601 261	6 891	4 240	11 131	6 765	4 163	10 928	6 699	4 135	10 834	30 395	22 465	52 860
Fquih Ben Salah	230 331	307 617	537 948	4 348	6 775	11 122	4 269	6 653	10 922	4 227	6 607	10 834	21 060	31 771	52 831
Khénifra	255 109	128 719	383 828	3 148	3 957	7 105	3 090	3 886	6 976	3 060	3 859	6 919	18 160	15 675	33 835
Khouribga	423 003	156 154	579 158	7 890	3 118	11 009	7 748	3 061	10 808	7 670	3 040	10 711	35 865	17 119	52 984
Casablanca-Settat	6 009 069	1 632 880	7 641 949	92 044	38 651	130 695	90 366	37 951	128 317	89 477	37 691	127 168	450 162	187 934	638 096
Benslimane	139 247	115 286	254 533	2 459	2 319	4 778	2 414	2 277	4 691	2 391	2 261	4 652	10 662	12 001	22 663
Berrechid	387 564	210 055	597 619	6 544	3 522	10 066	6 425	3 459	9 884	6 362	3 435	9 797	28 267	19 319	47 586
Casablanca	3 613 337		3 613 337	52 639		52 640	51 679		51 679	51 170		51 170	275 299		275 299
El Jadida	382 403	473 633	856 036	6 292	11 713	18 004	6 796	11 499	18 295	6 729	11 420	18 149	28 466	53 590	82 056
Médiouna	208 420	65 180	273 600	2 967	1 391	4 358	2 913	1 366	4 279	2 884	1 357	4 241	13 224	6 131	19 355
Mohammadia	408 199	51 152	459 351	4 840	3 048	7 888	4 751	2 993	7 744	4 705	2 973	7 678	28 802	14 489	43 291
Nouaceur	526 596		526 596	8 284		8 284	8 133		8 133	8 053		8 053	37 005		37 005
Settat	246 767	383 860	630 627	5 226	8 155	13 381	5 131	8 008	13 139	5 080	7 953	13 033	20 020	43 467	63 487
Sidi Bennour	96 536	333 714	430 250	2 166	8 503	10 666	2 124	8 349	10 473	2 103	8 292	10 395	8 417	38 937	47 354
Marrakech- Safi	2 226 243	2 738 449	4 964 692	39 599	57 499	97 098	38 877	56 459	95 336	38 493	56 073	94 566	188 383	279 585	467 968
Al Haouz	109 618	572 179	681 796	2 099	10 458	12 558	2 060	10 270	12 330	2 040	10 202	12 239	9 129	50 687	59 817
Chichaoua	78 728	334 614	413 342	1 386	7 133	8 519	1 361	7 004	8 365	1 347	6 956	8 303	6 992	33 610	40 602
El Kelâa des Sraghna	190 165	430 156	620 321	1 820	8 740	10 560	3 849	8 582	12 431	3 811	8 523	12 334	16 772	44 991	61 763
Essaouira	113 365	350 373	463 738	3 922	7 725	9 547	1 788	7 585	9 373	1 771	7 533	9 304	9 880	35 163	45 043
Marrakech	1 135 904	300 598	1 436 503	18 374	8 280	26 653	18 040	8 130	26 170	17 860	8 074	25 937	94 370	35 614	129 983
Rehamna	130 887	220 044	350 931	2 534	4 370	6 904	2 488	4 291	6 779	2 464	4 261	6 725	11 494	23 468	34 962
Safi	362 061	369 419	731 480	7 248	7 257										



Tableau 30 : Répartition des populations féminines cibles des Programmes de santé par région, par province/préfecture et par milieu, année 2022.

Région Province/préfecture	Femmes de 15 à 49 ans			Femmes mariées de 15 à 49 ans			Femmes de 30 à 49 ans			Femmes de 40 à 69 ans		
	Urbain	Rural	Ensemble	Urbain	Rural	Ensemble	Urbain	Rural	Ensemble	Urbain	Rural	Ensemble
Tanger -Tétouan- Al Hoceima	687 780	331 282	1 019 062	380 010	179 318	559 328	369 473	149 846	519 319	345 176	162 655	507 831
Al Hoceima	42 029	62 150	104 179	20 940	28 597	49 537	22 490	28 833	51 323	24 442	33 863	58 304
Chefchaouen	17 062	90 155	107 217	9 951	47 602	57 553	8 970	38 135	47 105	7 639	36 067	43 706
Fahs-Anjra		18 078	18 078		10 053	10 053		8 414	8 414		8 595	8 595
Larache	83 682	53 692	137 374	47 125	32 479	79 604	46 077	24 717	70 794	46 320	26 155	72 475
Ouezzane	22 666	52 419	75 085	12 954	30 868	43 822	12 182	24 650	36 832	12 704	31 264	43 968
Tanger-Assilah	336 566	15 772	352 338	185 785	8 861	194 646	178 030	7 122	185 152	154 344	8 115	162 458
Tétouan	127 137	36 097	163 234	68 366	19 208	87 574	70 049	16 664	86 713	74 852	17 135	91 988
M'Diq-Fnideq	58 638	2 919	61 557	34 889	1 650	36 539	31 675	1 311	32 986	24 875	1 461	26 337
Oriental	473 205	189 447	662 652	259 170	106 311	365 481	268 544	100 120	368 664	295 979	115 420	411 399
Berkane	57 029	24 083	81 112	30 842	13 758	44 600	34 668	13 185	47 853	40 387	18 173	58 560
Driouch	17 861	36 498	54 359	9 311	16 321	25 632	10 084	20 178	30 262	10 582	26 612	37 191
Figuiq	13 928	19 199	33 127	7 141	12 732	19 873	10 912	8 572	19 484	12 411	7 879	20 290
Guercif	30 318	27 828	58 146	17 996	16 527	34 523	16 357	15 607	31 964	13 629	15 127	28 756
Jerada	21 179	9 911	31 090	11 146	6 174	17 320	11 899	5 279	17 178	13 041	5 285	18 327
Nador	122 840	43 202	166 042	67 549	24 059	91 608	66 644	21 384	87 848	72 676	26 176	98 852
Oujda-Angad	160 762	10 098	170 860	87 813	6 372	94 185	91 127	5 635	96 762	107 437	5 892	113 330
Taourirt	49 288	18 628	67 916	27 373	10 368	37 741	27 033	10 280	37 313	25 816	10 276	36 093
Fès - Meknès	827 185	384 439	1 211 624	459 173	227 968	687 141	465 855	196 862	662 717	477 200	223 344	700 544
Meknès	220 197	34 407	254 604	122 623	22 272	144 895	124 756	17 718	142 474	138 734	20 006	158 741
Boulemane	20 183	30 063	50 246	12 031	18 882	30 913	11 181	16 340	27 521	10 809	17 858	28 667
El Hajeb	37 885	30 255	68 140	21 815	19 141	40 956	21 662	14 962	36 624	21 800	17 183	38 983
Fès	365 284	8 419	373 704	200 102	5 457	205 560	205 442	2 953	208 394	197 713	2 608	200 320
Ifrane	26 470	18 069	44 539	14 022	12 079	26 101	15 140	9 056	24 196	16 636	9 785	26 420
Sefrou	50 045	30 217	80 262	27 817	18 718	46 535	27 951	15 749	43 700	30 857	20 393	51 251
Taounate	26 884	130 710	157 593	16 238	72 859	89 098	15 373	68 113	83 487	12 386	74 885	87 271
Taza	65 348	71 544	136 892	35 048	39 935	74 983	37 362	38 191	75 553	41 119	47 425	88 544
Moulay Yacoub	14 889	30 755	45 644	9 476	18 625	28 100	6 988	13 780	20 768	7 146	13 201	20 347
Rabat - Salé-Kénitra	1 035 256	314 894	1 350 150	573 546	201 718	775 264	595 951	157 296	753 247	623 653	164 096	787 749
Kénitra	195 663	104 546	300 208	111 054	67 701	178 755	112 619	51 120	163 739	110 402	49 502	159 904
Khémisset	89 964	60 967	150 931	51 214	38 691	89 906	52 150	30 201	82 351	55 168	38 759	93 927
Rabat	185 414		185 414	90 016		90 016	109 683		109 683	140 060		140 060
Salé	300 225	9 447	309 673	169 292	6 172	175 464	169 888	5 977	175 865	175 591	1 738	177 329
Sidi Kacem	56 318	82 817	139 135	32 615	52 891	85 506	31 287	41 054	72 341	30 769	44 048	74 817
Sidi Slimane	41 617	44 085	85 702	21 667	27 450	49 116	24 299	21 707	46 006	24 327	23 230	47 557
Skhirâte- Témara	166 055	13 032	179 087	97 687	8 813	106 500	96 025	7 237	103 262	87 336	6 119	94 155
Béni Mellal- Khénifra	399 588	305 424	705 012	232 585	206 648	439 233	227 258	150 456	377 714	236 905	172 270	409 175
Azilal	32 479	107 635	140 114	19 338	73 072	92 411	18 472	51 935	70 407	16 980	55 486	72 466
Béni Mellal	105 162	53 622	158 784	60 194	35 351	95 545	59 809	26 667	86 476	64 247	32 092	96 338
Fquih Ben Salah	66 360	70 910	137 270	40 628	48 232	88 860	37 741	35 364	73 105	37 210	42 418	79 628
Khénifra	73 730	34 028	107 758	42 866	23 556	66 422	41 932	16 950	58 882	43 553	19 542	63 095
Khouribga	121 857	39 229	161 086	69 559	26 437	95 996	69 304	19 540	88 844	74 915	22 732	97 648
Casablanca-Settat	1 603 378	333 027	1 936 405	882 533	219 699	1 102 232	940 352	169 777	1 110 129	1 013 481	214 513	1 227 994
Benslimane	35 595	23 312	58 907	20 810	15 755	36 565	21 260	11 229	32 489	19 717	15 951	35 668
Berrechid	85 989	39 963	125 952	51 427	26 457	77 884	50 995	21 222	72 217	41 526	26 277	67 804
Casablanca	1 063 364		1 063 365	562 496		562 496	625 534		625 535	712 564		712 562
El Jadida	98 768	88 253	187 020	56 161	58 783	114 944	58 139	44 992	103 130	55 842	57 844	113 687
Médiouna	38 108	13 321	51 429	24 088	8 810	32 898	22 350	5 942	28 292	17 050	6 191	23 241
Mohammadia	91 393	23 312	114 705	51 545	15 424	66 969	53 807	10 841	64 648	70 757	6 095	76 852
Nouaceur	96 203		96 203	62 784		62 784	51 795		51 795	42 222		42 222
Settat	68 304	77 595	145 899	38 608	52 553	91 161	40 520	39 898	80 418	40 114	52 075	92 189
Sidi Bennour	25 654	67 271	92 925	14 615	41 917	56 532	15 952	35 653	51 605	13 689	50 080	63 769
Marrakech- Safi	617 927	600 468	1 218 395	349 072	399 305	748 377	349 016	304 288	653 304	370 072	314 187	684 259
Al Haouz	27 029	112 167	139 197	17 185	72 889	90 074	15 267	57 754	73 021	13 272	62 325	75 597
Chichaoua	19 851	70 015	89 866	11 817	42 713	54 530	11 214	36 454	47 668	9 309	41 163	50 472
El Kelâa des Sraghna	49 101	90 010	139 111	31 253	63 489	94 742	27 733	45 582	73 315	23 869	45 254	69 122
Essaouira	33 962	82 685	116 647	19 654	53 810	73 463	19 182	41 109	60 291	19 186	48 904	68 089
Marrakech	312 644	78 061	390 704	170 180	52 992	223 172	176 585	38 340	214 925	202 621	32 020	234 642
Rehanna	32 888	50 054	82 942	20 795	33 996	54 791	18 576	25 408	43 984	14 648	24 630	39 278
Safi	110 285	81 664	191 949	60 185	55 725	115 909	62 291	40 927	103 218	68 143	43 134	111 278
Yousseoufia	32 167	35 812	67 979	18 004	23 691	41 694	18 168	18 714	36 882	19 024	16 757	35 781
Darâa-Tafilalet	180 541	277 881	458 422	104 278	153 411	257 689	99 585	132 956	232 541	88 027	140 787	228 814
Errachidia	62 489	58 037	120 526	38 171	34 171	72 343	34 469	27 767	62 236	30 872	31 113	61 985
Midelt	40 601	42 224	82 825	22 988	27 124	50 113	22 394	20 207	42 601	22 262	21 803	44 065
Ouarzazate	36 624	47 531	84 155	20 980	23 282	44 262	20 202	22 743	42 945	16 616	26 602	43 218
Tinghir	24 488	63 724	88 212	13 395	34 328	47 723	13 508	30 487	43 995	11 452	30 768	42 200
Zagora	16 339	66 365	82 704	8 743	34 506	43 249	9 012	31 752	40 764	6 825	30 501	37 326
Souss - Massa	489 550	287 631	777 181	284 312	162 605	446 917	274 920	155 843	430 763	238 663	180 699	419 362
Agadir-Ida-Ou-Tanane	165 195	22 708	187 903	92 935	13 359	106 294	92 648	12 779	105 427	84 100	14 000	98 100
Chtouka- Ait Baha	36 908	63 269	100 177	22 548	37 524	60 071	25 293	34 285	59 578	20 449	30 303	50 552
Inezgane- Ait Melloul	167 000	6 734	173 734	98 973	4 071	103 044	90 861	4 208	95 069	74 457	3 761	



3.2. Infrastructures sanitaires

3.2.1 Secteur Public

3.2.1.1. Réseau des Etablissements de Soins de Santé Primaires

Tableau 31 : Répartition des ESSP par région, par province/préfecture, par milieu et par catégorie, année 2022

Région Province/préfecture	Etablissements de Soins de Santé Primaires (ESSP)						Structures d'Appui				Total Général		
	Rural			Urbain			Total ESSP	CDTMR	CRSR	LSP		Total Structures d'appui	
	CSR-1	CSR-2	DR	Total	CSU-1	CSU-2							Total
Al Hoceïma	12	19	17	48	6	3	9	57	1	1	1	3	60
Chefchaouen	12	15	22	49	4	0	4	53	1	1	0	2	55
Fahs-Anjra	2	5	1	8				8					8
Larache	8	9	7	24	10	0	10	34	1	2	1	4	38
Ouezzane	7	10	16	33	5	0	5	38	0	0	0	0	38
Tanger-Assilah	6	3	0	9	20	7	27	36	1	1	1	3	39
Tétouan	17	3	0	20	18	1	19	39	1	1	1	3	42
M'Diq-Fnideq	2	0	0	2	6	1	7	9	1	1	0	2	11
Tanger -Tétouan- Al	66	64	63	193	69	12	81	274	6	7	4	17	291
Berkane	11	1	2	14	7	2	9	23	1	0	1	2	25
Driouch	11	9	10	30	1	2	3	33	0	0	0	0	33
Figuiq	5	6	12	23	3	1	4	27	0	0	0	0	27
Guercif	4	6	17	27	4	1	5	32	1	1	1	3	35
Jerada	9	3	1	13	6	1	7	20	1	0	1	2	22
Nador	13	3	6	22	10	6	16	38	1	1	1	3	41
Oujda-Angad	8	0	1	9	25	1	26	35	1	1	1	3	38
Taourirt	9	1	4	14	5	1	6	20	1	0	0	1	21
Oriental	70	29	53	152	61	15	76	228	6	3	5	14	242
Meknès	13	3	16	32	31	2	33	65	1	1	1	3	68
Boulemane	11	6	20	37	2	2	4	41	1	1	1	3	44
El Hajeb	11	1	7	19	3	3	6	25	1	0	0	1	26
Fès	4	1	0	5	34	3	37	42	3	1	1	5	47
Ifrane	0	9	18	27	4	1	5	32	1	1	1	3	35
Sefrou	12	6	7	25	4	4	8	33	1	1	1	3	36
Taounate	34	10	27	71	3	3	6	77	1	1	1	3	80
Taza	20	14	29	63	8	3	11	74	1	1	1	3	77
Moulay Yacoub	5	6	19	30	1	3	4	34	1	1	0	2	36
Fès - Meknès	110	56	143	309	90	24	114	423	11	8	7	26	449
Kénitra	16	7	11	34	23	5	28	62	1	1	1	3	65
Khémisset	22	9	8	39	8	1	9	48	1	1	1	3	51
Rabat	0	0	0	0	15	9	24	24	1	2	0	3	27
Salé	2	0	1	3	26	1	27	30	1	1	0	2	32
Sidi Kacem	20	4	8	32	5	3	8	40	1	1	1	3	43
Sidi Slimane	11	1	10	22	3	1	4	25	0	0	0	0	26
Skhirate-Témara	5	3	1	9	11	8	19	28	1	1	0	2	30
Rabat - Salé-Kénitra	76	24	39	139	91	28	119	258	6	7	3	16	274
Azilal	26	21	36	83	5	0	5	88	2	0	1	3	91
Béni Mellal	14	6	14	34	11	2	13	47	1	1	1	3	50
Fquih Ben Salah	7	8	37	52	5	1	6	58	0	1	0	1	59
Khénifra	14	7	15	36	10	0	10	46	1	1	1	3	49
Khouribga	19	8	8	35	12	2	14	49	1	1	1	3	52
Béni Mellal- Khénifra	80	50	110	240	43	5	48	288	5	4	4	13	301
Benslimane	10	3	3	16	6	2	8	24	1	1	1	3	27
Berrechid	17	0	7	24	3	7	10	34	1	1	0	2	36
El Jadida	18	7	6	31	7	3	10	41	1	1	1	3	44
Médiouna	5	0	0	5	3	3	6	11	1	0	0	1	12
Mohammadia	4	0	0	4	11	3	14	18	1	1	1	3	21
Nouaceur	0	0	0	0	19	2	21	21	1	0	0	1	22
Settat	35	9	29	73	8	5	13	86	2	0	1	3	89
Sidi Bennour	20	4	2	26	4	1	5	31	1	1	0	2	33
Casablanca Anfa					39	12	51	51	5	2	1	8	59
Al Fida-Mers Sultan					7	1	8	8	0	1	0	1	9
Ain-Sebaâ - Hay Mohammadi					3	1	4	4	0	0	0	0	4
Hay Hassani					12	2	14	14	1	0	0	1	15
Ain-Chock					8	4	12	12	1	0	0	1	13
Sidi Bernoussi					4	0	4	4	0	0	0	0	4
Ben Msick					4	1	5	5	0	0	1	1	6
Moulay Rachid					7	2	9	9	1	0	0	1	10
Casablanca-Settat	109	23	47	179	145	49	194	373	17	8	6	31	404
Al Haouz	30	9	42	81	3	2	5	86	1	0	0	1	87
Chichaoua	15	18	22	55	2	1	3	58	1	0	0	1	59
El Kelâa des Sraghna	33	6	20	59	7	2	9	68	1	1	1	3	71
Essaouira	44	8	8	60	5	4	9	69	1	0	1	2	71
Marrakech	8	5	16	29	45	3	48	77	1	1	1	3	80
Rehanna	15	8	5	28	4	1	5	33	1	1	0	2	35
Safi	17	5	4	26	16	2	18	44	1	1	1	3	47
Yousseoufia	6	3	4	13	3	1	4	17	0	0	0	0	17
Marrakech- Safi	168	62	121	351	85	16	101	452	7	4	4	15	467
Errachidia	14	13	22	49	8	4	12	61	1	1	1	3	64
Midelt	15	12	29	56	3	2	5	61	0	0	0	0	61
Ouarzazate	8	9	22	39	4	1	5	44	1	1	1	3	47
Tinghir	13	9	16	38	3	1	4	42	0	0	0	0	42
Zagora	17	10	14	41	3	1	4	45	0	0	0	0	45
Darâa-Tafilalet	67	53	103	223	21	9	30	253	2	2	2	6	259
Agadir-Ida -Ou-Tanane	4	4	14	22	12	3	15	37	1	1	1	3	40
Chtouka- Ait Baha	9	10	15	34	1	3	4	38	1	0	0	1	39
Inezgane- Ait Melloul	1	1	5	7	11	3	14	21	1	0	0	1	22
Taroudannt	61	19	29	109	6	6	12	121	1	1	1	3	124
Tata	8	8	13	29	4	3	7	36	0	0	0	0	36
Tiznit	11	12	29	52	2	1	3	55	1	1	1	3	58
Souss - Massa	94	54	105	253	36	19	55	308	5	3	3	11	319
Assa-Zag	1	2	2	5	4	1	5	10	0	0	1	1	11
Guelmim	13	5	15	33	8	0	8	41	1	1	0	2	43
Sidi Ifni	10	6	18	34	2	2	4	38	0	0	0	0	38
Tan-Tan	5	0	0	5	4	1	5	10	0	0	0	0	10
Guelmim -Oued Noun	29	13	35	77	18	4	22	99	1	1	1	3	102
Boujdour	0	1	5	6	4	0	4	10	1	0	0	1	11
Es-Semara	3	0	1	4	4	0	4	8	0	0	0	0	8
Laâyoune	1	0	4	5	12	1	13	18	1	1	1	3	21
Tarfaya	3	0	2	5	1	1	2	7	0	0	0	0	7
Laâyoune - Sakia El Hamra	7	1	12	20	21	2	23	43	2	1	1	4	47
Aousserd	0	2	2	4	0	0	0	4	0	0	0	0	4
Oued Ed-Dahab	0	2	4	6	4	2	6	12	1	1	1	3	15
Eddakhla-Oued Eddahab	0	4	6	10	4	2	6	16	1	1	1	3	19
Total	876	433	837	2 146	684	185	869	3 015	69	49	41	159	3 174

Source : SCS/DPE/DPFR



3.2.1.2. Réseau Hospitalier

Tableau 32 : Répartition des hôpitaux par région, par province/préfecture et par catégorie, année 2022.

Région Province/préfecture	Hôpitaux provinciaux/préfectoraux		Hôpitaux régionaux			Hôpitaux inter-régionaux		Hôpital de proximité	Total établissements hospitaliers	Structures d'appui au Réseau hospitalier			Total général
	Hôpital provincial/Préfectoral	Hôpital provincial/Préfectoral de Psychiatrie	Hôpital régional de Psychiatrie	Hôpital Régional	Centre régional d'oncologie	Hôpital inter-régional	Psychiatries universitaires			Centre d'hémodialyse	Clinique de Jour	Centre Régional de Transfusion Sanguine	
Al Hoceima	1	0	0	0	1	0	0	2	4	3	0	1	8
Chefchaouen	1	0	0	0	0	0	0	0	1	1	0	0	2
Fahs-Anjra	0	0	0	0	0	0	0	0	0	1	0	0	1
Larache	1	0	0	0	0	0	0	1	2	2	0	0	4
Ouezzane	1	0	0	0	0	0	0	0	1	1	0	0	2
Tanger-Assilah	0	0	1	3	0	3	1	2	10	5	1	1	17
Tétouan	2	1	0	0	0	0	0	3	3	1	0	1	5
M'Diq-Fnideq	1	0	0	0	0	0	0	1	2	2	1	0	5
Tanger -Tétouan- Al Hoceima	7	1	1	3	1	3	1	6	23	16	2	3	44
Berkane	1	0	0	0	0	0	0	1	2	2	0	0	4
Driouch	1	0	0	0	0	0	0	0	1	1	0	0	2
Figuij	1	0	0	0	0	0	0	0	1	2	0	0	3
Guercif	1	0	0	0	0	0	0	0	1	1	0	0	2
Jerada	1	0	0	0	0	0	0	0	1	1	0	0	2
Nador	1	0	0	0	0	0	0	2	3	2	0	0	5
Oujda-Angad	0	0	0	1	0	3	1	0	5	2	1	1	9
Taourirt	1	0	0	0	0	0	0	1	2	1	0	0	3
Oriental	7	0	0	1	0	3	1	4	16	12	1	1	30
Meknès	4	0	0	0	1	0	0	0	5	1	0	1	7
Boulemane	1	0	0	0	0	0	0	1	2	1	0	0	3
El Hajeb	1	0	0	0	0	0	0	0	1	1	0	0	2
Fès	0	0	0	3	0	4	1	0	8	3	0	1	12
Ifrane	1	0	0	0	0	0	0	0	1	1	0	0	2
Sefrou	1	0	0	0	0	0	0	0	1	1	0	0	2
Taounate	1	0	0	0	0	0	0	1	2	1	0	0	3
Taza	1	0	0	0	0	0	0	0	1	1	0	0	2
Moulay Yacoub	0	0	0	0	0	0	0	0	0	0	0	0	0
Fès - Meknès	10	0	0	3	1	4	1	2	21	10	0	2	33
Kénitra	1	0	0	0	0	0	0	1	2	2	1	0	5
Khémisset	1	0	0	0	0	0	0	2	3	1	0	0	4
Rabat	0	0	0	1	0	7	0	0	8	6	3	1	18
Salé	1	0	0	0	0	1	1	0	3	2	1	0	6
Sidi Kacem	1	0	0	0	0	0	0	1	2	1	0	0	3
Sidi Slimane	1	0	0	0	0	0	0	0	1	2	0	0	3
Skhirate- Témara	1	0	0	0	0	0	0	0	1	2	1	0	4
Rabat - Salé-Kénitra	6	0	0	1	0	8	1	4	20	16	6	1	43
Azilal	1	0	0	0	0	0	0	1	2	1	0	0	3
Béni Mellal	0	0	0	1	1	0	0	1	3	2	0	1	6
Fquih Ben Salah	1	0	0	0	0	0	0	1	2	2	0	0	4
Khénifra	1	0	0	0	0	0	0	1	2	1	0	0	3
Khouribga	1	0	0	0	0	0	0	2	3	3	0	0	6
Béni Mellal- Khénifra	4	0	0	1	1	0	0	6	12	9	0	1	22
Benslimane	1	0	0	0	0	0	0	0	1	1	0	0	2
Berrechid	1	1	0	0	0	0	0	0	2	2	0	0	4
El Jadida	1	0	0	0	0	0	0	1	2	1	0	1	4
Médiouna	1	1	0	0	0	0	0	0	2	0	0	0	2
Mohammadia	1	0	0	0	0	0	0	0	1	1	0	0	2
Nouaceur	1	0	0	0	0	0	0	1	2	4	1	0	7
Settat	1	0	0	0	0	0	0	1	2	3	0	0	5
Sidi Bennour	1	0	0	0	0	0	0	1	2	2	0	0	4
Casablanca Anfa	1	0	0	1	0	3	0	1	6	4	1	1	12
Al Fida-Mers Sultan	1	0	0	0	0	0	0	0	1	1	0	0	2
Ain-Sebaâ - Hay Mohammadi	1	0	0	0	0	0	0	0	1	1	0	0	2
Hay Hassani	1	0	0	0	0	0	0	0	1	2	0	0	3
Ain-Chock	2	0	0	0	0	0	0	0	2	1	0	0	3
Sidi Bernoussi	1	0	0	0	0	0	0	0	1	1	0	0	2
Ben Msick	1	0	0	0	0	0	0	0	1	1	0	0	2
Moulay Rachid	0	0	0	0	0	0	0	0	0	0	0	0	0
Casablanca-Settat	16	2	0	1	0	3	0	5	27	25	2	2	56
Al Haouz	1	0	0	0	0	0	0	0	1	2	0	0	3
Chichaoua	1	0	0	0	0	0	0	0	1	1	0	0	2
El Kelâa des Sraghna	1	1	0	0	0	0	0	1	3	2	0	0	5
Essaouira	1	0	0	0	0	0	0	0	1	1	0	0	2
Marrakech	0	0	1	2	0	4	1	2	10	5	0	1	16
Rehamna	1	0	0	0	0	0	0	0	1	1	0	0	2
Safi	1	0	0	0	0	0	0	1	2	2	0	1	5
Yousseoufia	1	0	0	0	0	0	0	0	1	1	0	0	2
Marrakech- Safi	7	1	1	2	0	4	1	4	20	15	0	2	37
Errachidia	1	0	0	1	0	0	0	2	4	3	0	1	8
Midelt	1	0	0	0	0	0	0	1	2	3	0	0	5
Ouarzazate	2	0	0	0	0	0	0	0	2	1	0	1	4
Tinghir	1	0	0	0	0	0	0	1	2	2	0	0	4
Zagora	1	0	0	0	0	0	0	0	1	1	0	0	2
Darâa-Tafilalet	6	0	0	1	0	0	0	4	11	10	0	2	23
Agadir-Ida -Ou-Tanane	0	0	0	1	1	0	0	0	2	1	1	1	5
Chtouka- Ait Baha	1	0	0	0	0	0	0	0	1	1	0	0	2
Inezgane- Ait Melloul	1	0	0	0	0	0	0	0	1	3	0	0	4
Taroudannt	1	0	0	0	0	0	0	1	2	2	0	0	4
Tata	1	0	0	0	0	0	0	0	1	1	0	0	2
Tiznit	2	0	0	0	0	0	0	0	2	1	0	0	3
Souss - Massa	6	0	0	1	1	0	0	1	9	9	1	1	20
Assa-Zag	1	0	0	0	0	0	0	0	1	1	0	0	2
Guelmim	0	0	0	1	0	0	0	1	2	1	0	1	4
Sidi Ifni	1	0	0	0	0	0	0	0	1	1	0	0	2
Tan-Tan	1	0	0	0	0	0	0	0	1	1	0	0	2
Guelmim -Oued Noun	3	0	0	1	0	0	0	1	5	4	0	1	10
Boujdour	1	0	0	0	0	0	0	0	1	1	0	0	2
Es-Semara	1	0	0	0	0	0	0	0	1	1	0	0	2
Laâyoune	0	0	0	2	1	0	0	0	3	1	0	1	5
Tarfaya	0	0	0	0	0	0	0	0	0	1	0	0	1
Laâyoune - Sakia El Hamra	2	0	0	2	1	0	0	0	5	4	0	1	10
Aousserd	0	0	0	0	0	0	0	0	0	0	0	0	0
Oued Ed-Dahab	0	0	0	1	0	0	0	0	1	1	0	1	3
Eddakhla-Oued Eddahab	0	0	0	1	0	0	0	0	1	1	0	1	3
Total	74	4	2	18	5	25	5	37	170	131	12	18	331

Source : SCS/DPE/DPRF



3.2.1.3. Réseau des Etablissements Médico-Sociaux

Tableau 33 : Répartition des structures de REMS par région et par province/préfecture, année 2022.

Région Province/préfecture	Centres d'addictologie	Centres de rééducation physique, d'orthoptie et d'orthophonie	Centres d'appareillage orthopédique	Centres médico- universitaires	Espace santé-jeunes	Total général
Al Hoceima	0	1	1	0	1	3
Chefchaouen	0	0	0	0	0	0
Fahs-Anjra	0	0	0	0	0	0
Larache	0	0	0	1	0	1
Ouezzane	0	0	0	0	0	0
Tanger-Assilah	4	0	1	1	2	8
Tétouan	1	0	1	0	2	4
M'Diq-Fnideq	0	0	0	1	0	1
Tanger-Tétouan- Al Hoceima	5	1	3	3	5	17
Berkane	0	0	0	0	0	0
Driouch	0	0	0	0	0	0
Figuiq	0	0	0	0	0	0
Guercif	0	0	0	0	0	0
Jerada	0	1	0	0	0	1
Nador	1	1	1	1	0	4
Oujda-Angad	1	0	1	2	0	4
Taourirt	0	0	0	0	0	0
Oriental	2	2	2	3	0	9
Meknès	1	0	0	4	2	7
Boulemane	0	0	0	0	0	0
El Hajeb	0	0	0	0	0	0
Fès	1	0	0	3	2	6
Ifrane	0	0	0	1	0	1
Sefrou	0	0	0	0	0	0
Taounate	0	0	0	0	1	1
Taza	0	0	0	1	1	2
Moulay Yacoub	0	0	0	0	1	1
Fès - Meknès	2	0	0	9	7	18
Kénitra	0	1	1	2	3	7
Khémisset	0	0	0	0	0	0
Rabat	1	1	1	6	1	10
Salé	2	0	0	0	1	3
Sidi Kacem	0	0	0	0	0	0
Sidi Slimane	0	0	0	0	0	0
Skhirate- Témara	0	1	1	0	1	3
Rabat - Salé-Kénitra	3	3	3	8	6	23
Azilal	0	0	0	0	1	1
Béni Mellal	0	1	1	1	0	3
Fquih Ben Salah	0	0	0	0	1	1
Khénifra	0	0	0	0	0	0
Khouribga	0	0	0	0	1	1
Béni Mellal- Khénifra	0	1	1	1	3	6
Benslimane	1	0	0	0	0	1
Berrechid	0	0	0	0	0	0
El Jadida	0	1	0	3	1	5
Médiouna	1	0	0	0	0	1
Mohammadia	0	0	0	1	0	1
Nouaceur	0	0	0	0	0	0
Settat	0	0	1	2	1	4
Sidi Bennour	1	0	0	0	0	1
Casablanca Anfa	3	0	0	1	0	4
Al Fida-Mers Sultan	0	0	0	0	1	1
Aïn-Sebaâ - Hay Mohammadi	0	1	1	0	0	2
Hay Hassani	0	1	0	1	1	3
Aïn-Chock	0	1	0	1	1	3
Sidi Bernoussi	0	0	0	0	0	0
Ben Msick	0	0	0	0	1	1
Moulay Rachid	0	0	0	0	1	1
Casablanca-Settat	6	4	2	9	7	28
Al Haouz	0	1	0	0	0	1
Chichaoua	0	0	0	0	1	1
El Kelâa des Sraghna	0	1	0	0	1	2
Essaouira	0	0	0	0	1	1
Marrakech	2	0	1	4	2	9
Rehamna	0	0	0	0	1	1
Safi	0	1	1	0	1	3
Yousseoufia	0	0	0	0	0	0
Marrakech- Safi	2	3	2	4	7	18
Errachidia	0	1	0	1	0	2
Midelt	0	0	0	0	0	0
Ouarzazate	0	0	1	0	0	1
Tinghir	0	0	0	0	0	0
Zagora	0	0	0	0	0	0
Darâa-Tafilalet	0	1	1	1	0	3
Agadir-Ida-Ou-Tanane	1	1	1	1	0	4
Chtouka- Ait Baha	0	0	0	0	0	0
Inezgane- Ait Melloul	0	0	0	0	0	0
Taroudannt	0	1	1	0	0	2
Tata	0	0	0	0	0	0
Tiznit	0	0	0	0	0	0
Souss - Massa	1	2	2	1	0	6
Assa-Zag	0	0	0	0	0	0
Guelmim	0	0	1	0	0	1
Sidi Ifni	0	0	0	0	0	0
Tan-Tan	0	0	0	0	0	0
Guelmim -Oued Noun	0	0	1	0	0	1
Boujdour	0	0	0	0	0	0
Es-Semara	0	0	0	0	0	0
Laâyoune	0	0	1	0	0	1
Tarfaya	0	0	0	0	0	0
Laâyoune - Sakia El Hamra	0	0	1	0	0	1
Aousserd	0	0	0	0	0	0
Oued Ed-Dahab	0	0	0	0	0	0
Eddakla-Oued Eddahab	0	0	0	0	0	0
Total	21	17	18	39	35	130

Source : SCS/DPE/DPRF



3.2.1.4. Réseau Intégré des Soins d'Urgences Médicales

Tableau 34 : Répartition des structures de RISUM par région, par province/préfecture et par catégorie, année 2022.

Région Province/préfecture	Nombre de SAMU	Urgences médicales de proximités (UMP)	Urgences pré-hospitalières (UPH)			Total (UPH)
			MTSB	Héli-SMUR	SMUR	
Al Hoceima	0	1	26	0	3	29
Chefchaouen	0	5	8	0	0	8
Fahs-Anjra	0	1	8	0	0	8
Larache	0	0	7	0	0	7
Ouezzane	0	1	18	0	0	18
Tanger-Assilah	1	0	12	0	5	17
Tétouan	0	4	20	0	2	22
M'Diq-Fnideq	0	0	9	0	0	9
Tanger-Tétouan- Al Hoceima	1	12	108	0	10	118
Berkane	0	1	9	0	1	10
Driouch	0	1	11	0	0	11
Figuig	0	2	11	0	0	11
Guercif	0	0	5	0	0	5
Jerada	0	1	9	0	0	9
Nador	0	1	12	0	0	12
Oujda-Angad	1	2	12	0	8	20
Taourirt	0	0	12	0	0	12
Oriental	1	8	81	0	9	90
Meknès	1	1	25	0	1	26
Boulemane	0	0	39	0	1	40
El Hajeb	0	2	10	0	0	10
Fès	1	0	13	0	6	19
Ifrane	0	3	19	0	1	20
Sefrou	0	3	36	0	0	36
Taounate	0	3	12	0	0	12
Taza	0	3	17	0	1	18
Moulay Yacoub	0	1	17	0	0	17
Fès - Meknès	2	16	188	0	10	198
Kénitra	0	2	12	0	2	14
Khémisset	0	1	15	0	0	15
Rabat	1	0	18	0	14	32
Salé	0	1	8	0	5	13
Sidi Kacem	0	2	4	0	0	4
Sidi Slimane	0	1	4	0	0	4
Skhirate- Témara	0	0	15	0	0	15
Rabat - Salé-Kénitra	1	7	76	0	21	97
Azilal	0	0	21	0	0	21
Béni Mellal	0	2	5	0	0	5
Fquih Ben Salah	0	0	0	0	0	0
Khénifra	0	0	0	0	0	0
Khouribga	0	0	13	0	1	14
Béni Mellal- Khénifra	0	2	39	0	1	40
Benslimane	0	1	6	0	0	6
Berrechid	0	1	7	0	0	7
El Jadida	0	0	8	0	1	9
Médiouna	0	0	4	0	0	4
Mohammadia	0	0	3	0	0	3
Nouaceur	0	0	4	0	0	4
Settat	0	1	92	0	2	94
Sidi Bennour	0	1	27	0	0	27
Casablanca Anfa	1	0	4	0	14	18
Al Fida-Mers Sultan	0	0	1	0	0	1
Aïn-Sebaâ - Hay Mohammadi	0	0	2	0	0	2
Hay Hassani	0	0	0	0	0	0
Aïn-Chock	0	0	4	0	0	4
Sidi Bernoussi	0	0	4	0	0	4
Ben Msick	0	0	1	0	0	1
Moulay Rachid	0	0	2	0	0	2
Casablanca-Settat	1	4	169	0	17	186
Al Haouz	0	2	55	0	0	55
Chichaoua	0	4	63	0	0	63
El Kelâa des Sraghna	0	1	12	0	4	16
Essaouira	0	2	59	0	1	60
Marrakech	1	1	32	0	8	40
Rehamna	0	2	39	0	0	39
Safi	0	1	53	0	3	56
Yousseoufia	0	1	20	0	0	20
Marrakech- Safi	1	14	333	0	16	349
Errachidia	0	4	28	0	3	31
Midelt	0	2	19	0	1	20
Ouarzazate	0	1	11	0	1	12
Tinghir	0	1	19	0	1	20
Zagora	0	3	11	0	0	11
Darâa-Tafilalet	0	11	88	0	6	94
Agadir-Ida -Ou-Tanane	1	0	10	0	4	14
Chtouka- Ait Baha	0	1	30	0	0	30
Inezgâne- Ait Melloul	0	0	9	0	0	9
Taroudannt	0	7	20	0	0	20
Tata	0	2	7	0	0	7
Tiznit	0	2	14	0	1	15
Souss - Massa	1	12	90	0	5	95
Assa-Zag	0	1	8	0	1	9
Guelmim	0	1	10	0	3	13
Sidi Ifni	0	1	13	0	1	14
Tan-Tan	0	0	7	0	0	7
Guelmim -Oued Noun	0	3	38	0	5	43
Boujdour	0	0	10	0	0	10
Es-Semara	0	0	9	0	0	9
Laâyoune	1	1	9	0	5	14
Tarfaya	0	1	9	0	0	9
Laâyoune - Sakia El Hamra	1	2	37	0	5	42
Aousserd	0	1	2	0	0	2
Oued Ed-Dahab	0	0	7	0	5	12
Eddakhla-Oued Eddahab	0	1	9	0	5	14
Total	9	92	1256	0	110	1366

Source : SCS/DPE/DPRF



3.2.2 Secteur Privé

Tableau 35 : Répartition des types de cliniques privées par région et par province/préfecture, année 2022.

Région/ Province/préfecture	Cliniques Privées à but lucratif		Cliniques Privées à but non lucratif		Total	
	Nombre de lits	Nombre de cliniques	Nombre de lits	Nombre de cliniques	Nombre de lits	Nombre de cliniques
Al Hoceima	36	2	0	0	36	2
Chefchaouen	0	0	0	0	0	0
Fahs-Anjra	0	0	0	0	0	0
Larache	98	6	0	0	98	6
Ouezzane	0	0	0	0	0	0
Tanger-Assilah	1 096	25	141	4	1 237	29
Tétouan	184	4	0	0	184	4
M'Diq-Fnideq	0	0	0	0	0	0
Tanger -Tétouan- Al Hoceima	1 414	37	141	4	1 555	41
Berkane	92	3	0	0	92	3
Driouch	0	0	0	0	0	0
Figuiq	0	0	0	0	0	0
Guercif	15	1	0	0	15	1
Jerada	0	0	0	0	0	0
Nador	199	8	0	0	199	8
Oujda-Angad	285	10	73	2	358	12
Taourirt	40	1	0	0	40	1
Oriental	631	23	73	2	704	25
Meknès	414	14	0	0	414	14
Boulemane	0	0	0	0	0	0
El Hajeb	0	0	0	0	0	0
Fès	721	25	0	0	721	25
Ifrane	24	1	0	0	24	1
Sefrou	0	0	0	0	0	0
Taounate	12	1	0	0	12	1
Taza	34	2	0	0	34	2
Moulay Yacoub	0	1	0	0	0	1
Fès - Meknès	1 205	44	0	0	1 205	44
Kénitra	247	14	52	2	299	16
Khémisset	64	5	0	0	64	5
Rabat	1 318	31	0	0	1 318	31
Salé	386	8	0	0	386	8
Sidi Kacem	19	1	0	0	19	1
Sidi Slimane	14	1	0	0	14	1
Skhirate- Témara	117	4	0	0	117	4
Rabat - Salé-Kénitra	2 165	64	52	2	2 217	66
Azilal	0	0	0	0	0	0
Béni Mellal	292	14	0	0	292	14
Fquih Ben Salah	32	3	0	0	32	3
Khénifra	44	4	0	0	44	4
Khouribga	193	6	113	1	306	7
Béni Mellal- Khénifra	561	27	113	1	674	28
Benslimane	0	0	0	0	0	0
Berrechid	109	4	0	0	109	4
El Jadida	462	8	53	1	515	9
Médiouna	0	0	0	0	0	0
Mohammadia	110	4	36	1	146	5
Nouaceur	136	1	435	2	571	3
Settat	42	3	56	1	98	4
Sidi Bennour	20	2	0	0	20	2
Casablanca Anfa	1 942	61	313	2	2 255	63
Al Fida-Mers Sultan	28	1	0	0	28	1
Aïn-Sebaâ - Hay Mohammadi	425	7	0	0	425	7
Hay Hassani	522	8	102	2	624	10
Aïn-Chock	602	12	84	1	686	13
Sidi Bernoussi	30	1	60	1	90	2
Ben Msick	0	0	0	0	0	0
Moulay Rachid	262	3	0	0	262	3
Casablanca-Settat	4 690	115	1 139	11	5 829	126
Al Haouz	0	0	0	0	0	0
Chichaoua	41	1	0	0	41	1
El Kelâa des Sraghna	147	3	0	0	147	3
Essaouira	50	2	0	0	50	2
Marrakech	1 068	30	57	1	1 125	31
Rehamna	0	1	0	1	0	2
Safi	173	5	0	0	173	5
Yousseoufia	29	2	4	1	33	3
Marrakech- Safi	1 508	44	61	3	1 569	47
Errachidia	86	2	0	0	86	2
Midelt	0	0	0	0	0	0
Ouarzazate	24	2	0	0	24	2
Tinghir	0	0	0	0	0	0
Zagora	0	0	0	0	0	0
Darâa-Tafilalet	110	4	0	0	110	4
Agadir-Ida-Ou-Tanane	371	17	80	1	451	18
Chtouka- Ait Baha	0	0	0	0	0	0
Inezgane- Ait Melloul	43	2	0	0	43	2
Taroudannt	37	3	0	0	37	3
Tata	0	0	0	0	0	0
Tiznit	73	2	0	0	73	2
Souss - Massa	524	24	80	1	604	25
Assâ-Zâg	0	0	0	0	0	0
Guelmim	19	1	0	0	19	1
Sidi Ifni	0	0	0	0	0	0
Tan-Tan	0	0	0	0	0	0
Guelmim -Oued Noun	19	1	0	0	19	1
Boujdour	0	0	0	0	0	0
Es-Semara	0	0	0	0	0	0
Laâyoune	73	1	0	0	73	1
Tarfaya	0	0	0	0	0	0
Laâyoune - Sakia El Hamra	73	1	0	0	73	1
Aousserd	0	0	0	0	0	0
Oued Ed-Dahab	0	0	0	0	0	0
Eddakla-Oued Eddahab	0	0	0	0	0	0
Total	12 900	384	1 659	24	14 559	408

Source : SCS/DPE/DPRF



Tableau 36 : Répartition des établissements privés par région et par province/préfecture, année 2022.

Région Province/préfecture	Ambulances	Cabinet de chirurgie dentaire	Cabinet de radiologie	Cabinets de consultation médicale	Centre d'hémodialyse	Centre de kinésithérapie	Infirmières	Laboratoire d'analyses	Officines de pharmacie
Al Hoceima	0	13	0	38	1	2	2	6	70
Chefchaouen	1	4	0	20	0	3	2	1	45
Fahs-Anjra	0	0	0	2	0	0	0	0	13
Larache	7	25	1	67	1	7	13	5	106
Ouezzane	1	7	0	27	0	5	0	1	41
Tanger-Assilah	23	113	7	760	8	9	0	28	257
Tétouan	16	80	6	219	5	25	9	9	140
M'Diq-Fnideq	2	15	0	25	0	4	5	3	87
Tanger -Tétouan- Al Hoceima	50	257	14	1 158	15	55	31	53	759
Berkane	7	28	3	77	1	31	6	6	154
Driouch	0	9	0	20	0	1	0	2	46
Figuiq	0	4	0	7	0	0	1	0	17
Guercif	3	5	0	23	0	9	2	2	47
Jerada	0	3	0	5	0	0	0	0	24
Nador	47	79	5	193	2	35	10	10	242
Oujda-Angad	19	119	6	255	5	18	0	25	303
Taourirt	0	11	0	30	0	1	0	2	53
Oriental	76	258	14	610	8	95	19	47	886
Meknès	20	192	6	416	8	48	86	45	427
Boulemane	23	0	0	6	2	0	4	0	19
El Hajeb	0	6	0	34	0	5	2	2	67
Fès	36	286	29	832	19	76	29	55	505
Ifrane	0	4	0	18	0	3	4	1	46
Sefrou	1	10	0	45	1	1	3	3	79
Taounate	6	5	0	37	0	7	5	1	70
Taza	0	28	2	92	2	2	4	5	108
Moulay Yacoub	1	1	0	4	0	0	2	0	35
Fès - Meknès	87	532	37	1 484	32	142	139	112	1 356
Kénitra	0	156	18	452	14	127	37	16	389
Khémisset	2	28	1	104	4	8	5	4	173
Rabat	7	205	22	392	16	7	6	25	232
Salé	1	173	7	372	9	29	7	17	241
Sidi Kacem	4	20	0	39	1	7	8	3	93
Sidi Slimane	2	22	1	44	2	5	1	2	77
Skhirate- Témara	4	78	3	376	7	16	18	15	267
Rabat - Salé-Kénitra	20	682	52	1 779	53	199	82	82	1 472
Azilal	2	8	0	30	2	3	2	0	52
Béni Mellal	15	60	4	137	4	21	7	11	166
Fquih Ben Salah	2	31	4	74	1	5	0	5	120
Khénifra	4	14	0	30	1	5	0	3	72
Khouribga	15	84	4	129	3	54	6	7	208
Béni Mellal- Khénifra	38	197	12	400	11	88	15	26	618
Benslimane	1	45	0	52	2	9	0	3	66
Berrechid	4	76	1	115	4	8	8	8	234
El Jadida	43	119	4	359	6	32	23	11	266
Médiouna	0	10	0	35	1	3	5	2	80
Mohammadia	10	137	4	262	3	23	7	8	158
Nouaceur	0	9	0	20	0	0	0	6	164
Settat	0	51	1	145	2	7	0	5	161
Sidi Bennour	1	16	0	26	2	11	10	3	99
Casablanca Anfa	13	400	100	1 807	30	51	31	120	221
Al Fida-Mers Sultan	5	88	2	140	2	11	23	13	94
Ain-Sebaâ - Hay Mohammadi	3	156	7	363	10	21	9	12	218
Hay Hassani	3	173	2	197	5	4	1	15	183
Ain-Chock	0	172	2	358	5	28	6	11	169
Sidi Bernoussi	13	138	1	283	2	11	6	18	189
Ben Msick	10	63	1	209	1	11	3	11	63
Moulay Rachid	0	58	3	159	3	2	19	7	107
Casablanca-Settat	106	1 711	128	4 530	78	232	151	253	2 472
Al Haouz	0	5	0	53	1	0	2	2	53
Chichaoua	1	4	0	26	0	3	0	0	39
El Kelâa des Sraghna	2	20	0	81	2	25	3	4	137
Essaouira	3	14	0	46	1	7	4	2	64
Marrakech	4	242	50	888	12	6	9	24	529
Rehamna	0	13	0	33	1	5	0	3	48
Safi	10	37	4	170	3	16	14	7	164
Yousseoufia	0	6	0	26	1	6	9	1	41
Marrakech- Safi	20	341	54	1 323	21	68	41	43	1 075
Errachidia	6	17	2	41	2	2	2	3	77
Midelt	9	7	0	25	0	1	2	1	44
Quarzazate	5	14	0	28	2	0	0	3	51
Tinghir	32	7	0	26	0	0	2	1	29
Zâgora	0	4	0	23	0	2	0	1	23
Darâa-Tafilâlet	52	49	2	143	4	5	6	9	224
Agadir-Ida-Ou-Tanane	18	226	5	407	8	40	12	18	250
Chtouka- Ait Baha	2	17	0	39	0	1	10	1	66
Inezgane- Ait Melloul	1	73	1	100	3	6	16	8	149
Taroudannt	0	41	0	88	3	4	14	4	132
Tata	2	1	0	4	0	0	0	0	11
Tiznit	7	26	0	45	3	2	1	3	53
Souss - Massa	30	384	6	683	17	53	53	34	661
Assa-Zâg	0	0	0	1	0	0	0	0	3
Guelmim	3	11	0	29	1	4	3	3	55
Sidi Ifni	0	2	0	6	0	0	0	0	15
Tan-Tan	3	5	0	7	0	0	0	0	25
Guelmim -Oued Noun	6	18	0	43	1	4	3	3	99
Boujdour	0	1	0	5	0	0	0	0	10
Es-Semara	3	2	0	3	0	0	0	0	6
Laâyoune	3	23	1	64	1	17	19	3	94
Tarfaya	0	0	0	0	0	0	0	0	3
Laâyoune - Sakia El Hamra	6	26	1	72	1	17	19	3	113
Aousserd	0	0	0	0	0	0	0	0	1
Oued Ed-Dahab	4	5	0	15	0	5	5	2	40
Eddakhla-Oued Eddahab	4	5	0	15	0	5	5	2	41
Total	495	4 460	320	12 240	241	963	564	667	9 776

Source : SCS/DPE/DPRF



3.3. Ressources humaines

3.3.1 Secteur Public

3.3.1.1 Personnel médical

Tableau 37 : Répartition des médecins du secteur public par région, par province/préfecture et par réseau, année 2022.

Région Province/préfecture	Réseau Hospitalier					Réseau des Etablissement de Soins de santé Primaire (RESSP)				Réseau des Etablissements Médico-Sociaux (REMS)			
	Médecins généralistes	Médecins spécialistes	Pharmaciens	Chirurgiens-dentistes	Total (RH)	Médecins généralistes	Médecins spécialistes	Chirurgiens-dentistes	Total (REESP)	Médecins généralistes	Médecins spécialistes	Chirurgiens-dentistes	Total (REMS)
Al Hoceima	18	82	4	0	104	24	1	2	27	0	0	0	0
Chefchaouen	8	33	1	1	43	20	5	2	27	0	0	0	0
Fahs-Anjra	1	0	0	0	1	6	2	3	11	0	0	0	0
Larache	24	51	3	2	80	31	6	0	37	0	0	0	0
Ouezzane	9	27	1	1	38	18	0	1	19	0	0	0	0
Tanger-Assilah	171	707	11	6	895	70	19	4	93	4	4	1	9
Tétouan	14	66	2	1	83	40	3	5	48	1	2	0	3
M'Diq-Fnideq	15	25	1	2	43	15	0	0	15	0	0	0	0
Tanger-Tétouan- Al Hoceima	260	991	23	13	1 287	224	36	17	277	5	6	1	12
Berkane	16	25	1	0	42	24	0	3	27	0	0	0	0
Driouch	7	17	0	0	24	13	1	0	14	0	0	0	0
Figuiq	6	29	1	0	36	10	0	1	11	0	0	0	0
Guercif	4	29	0	0	33	11	0	1	12	0	0	0	0
Jerada	8	26	2	0	36	13	2	0	15	0	0	0	0
Nador	29	56	1	2	88	26	2	0	28	1	1	0	2
Oujda-Angad	28	617	6	16	667	68	2	0	70	2	3	0	5
Taourirt	12	28	1	0	41	12	1	2	15	0	0	0	0
Oriental	110	827	12	18	967	177	8	7	192	3	4	0	7
Meknès	18	142	0	2	162	50	48	5	103	2	4	1	7
Boulemane	12	39	2	0	53	20	1	0	21	0	0	0	0
El Hajeb	4	17	1	0	22	20	13	3	36	0	0	0	0
Fès	52	1 379	4	5	1 440	74	27	5	106	5	3	6	14
Ifrane	8	24	0	1	33	20	1	1	22	2	0	0	2
Sefrou	8	33	1	0	42	22	6	5	33	0	0	0	0
Taounate	8	31	1	0	40	34	4	1	39	0	0	2	2
Taza	14	41	1	0	56	36	0	3	39	1	0	2	3
Moulay Yacoub	0	0	0	0	0	15	5	2	22	0	0	0	0
Fès - Meknès	124	1 706	10	8	1 848	291	105	25	421	10	7	11	28
Kénitra	30	84	5	5	124	75	20	4	99	6	4	3	13
Khémisset	24	40	2	0	66	45	10	1	56	0	0	0	0
Rabat	58	586	29	88	761	71	70	13	154	12	6	4	22
Salé	16	103	7	0	126	22	74	7	103	1	3	4	8
Sidi Kacem	12	32	1	1	46	28	7	3	38	0	0	0	0
Sidi Slimane	7	17	1	0	25	20	0	4	24	0	0	0	0
Skhirate- Témara	12	81	5	0	98	65	47	17	129	1	0	0	1
Rabat - Salé-Kénitra	159	943	50	94	1 246	326	228	49	603	20	13	11	44
Azilal	12	38	2	2	54	40	1	1	42	0	0	0	0
Béni Mellal	24	99	3	2	128	39	3	4	46	0	2	0	2
Fquih Ben Salah	13	26	1	1	41	21	1	0	22	1	0	0	1
Khénifra	13	41	3	1	58	30	4	2	36	0	0	0	0
Khouribga	26	50	2	1	79	48	0	4	52	0	1	0	1
Béni Mellal- Khénifra	88	254	11	7	360	178	9	11	198	1	3	0	4
Benslimane	11	29	1	0	41	31	10	2	43	2	0	0	2
Berrechid	10	28	2	0	40	31	3	2	36	0	0	0	0
El Jadida	17	62	4	2	85	47	10	2	59	0	0	2	6
Médiouna	6	16	2	0	24	21	2	2	25	1	0	0	1
Mohammadia	10	34	1	4	49	32	8	0	40	1	0	0	1
Nouaceur	27	28	3	0	58	40	5	0	45	0	0	0	0
Settat	26	70	1	2	99	49	5	1	55	3	5	2	10
Sidi Bennour	16	18	2	3	39	24	2	0	26	1	0	0	1
Casablanca Anfa	21	1 818	16	9	1 864	34	34	0	68	3	0	0	3
Al Fida-Mers Sultan	4	68	2	5	79	24	17	5	46	1	2	0	3
Aïn-Sebaâ - Hay Mohammadi	3	53	1	0	57	9	30	5	44	0	1	0	1
Hay Hassani	11	29	2	3	45	31	3	0	34	2	0	1	3
Aïn-Chock	3	33	1	2	39	12	43	5	60	0	5	1	6
Sidi Bernoussi	24	30	2	3	59	44	3	0	47	1	0	0	1
Ben Msick	7	23	2	1	33	19	9	2	30	1	0	1	2
Moulay Rachid	6	38	3	1	48	25	10	5	40	0	0	0	0
Casablanca-Settat	202	2 377	45	35	2 659	473	194	31	698	20	13	7	40
Al Haouz	10	31	1	2	44	40	4	2	46	0	0	0	0
Chichaoua	9	21	1	1	32	28	3	0	31	0	0	0	0
El Kelâa des Sraghna	13	47	2	0	62	42	2	0	44	1	0	2	3
Essaouira	5	51	1	1	58	22	0	0	22	1	1	0	2
Marrakech	52	1 307	4	10	1 373	130	6	3	139	3	12	0	15
Rehamna	6	29	1	0	36	23	0	3	26	1	0	0	1
Safi	15	55	2	0	72	37	3	2	42	15	50	0	65
Youssefia	5	18	1	0	24	11	0	2	13	0	0	0	0
Marrakech- Safi	115	1 559	13	14	1 701	333	18	12	363	21	63	2	86
Errachidia	17	76	0	1	94	14	0	3	17	0	0	0	0
Mideit	10	27	0	0	37	9	0	2	11	0	0	0	0
Ouarzazate	9	51	1	2	63	17	0	3	20	0	0	0	0
Tinghir	6	26	1	0	33	11	0	0	11	0	0	0	0
Zagora	5	27	0	0	32	11	1	0	12	0	0	0	0
Darâa-Tafilalet	47	207	2	3	259	62	1	8	71	0	0	0	0
Agadir-Ida-Ou-Tanane	7	94	3	2	106	32	21	4	57	1	4	0	5
Chtouka- Ait Baha	9	21	1	1	32	27	7	0	34	0	0	0	0
Inezgane- Ait Melloul	8	29	2	0	39	20	9	3	32	0	0	0	0
Taroudannt	18	49	1	1	69	42	2	1	45	0	1	0	1
Tata	1	30	1	1	33	6	0	0	6	0	0	0	0
Tiznit	5	33	1	0	39	17	3	3	23	0	0	0	0
Souss - Massa	48	256	9	5	318	144	42	11	197	1	5	0	6
Assa-Zar	0	19	0	1	20	1	0	0	1	0	0	0	0
Guelmim	7	41	1	1	50	17	1	0	18	0	1	0	1
Sidi Ifni	3	21	1	1	26	6	0	1	7	0	0	0	0
Tan-Tan	3	30	0	2	35	4	1	2	7	0	0	0	0
Guelmim -Oued Noun	13	111	2	5	131	28	2	3	33	0	1	0	1
Boujdour	5	15	1	0	21	1	0	0	1	0	0	0	0
Es-Semara	4	25	0	0	29	3	0	0	3	0	0	0	0
Laâyoune	6	94	3	2	105	16	5	1	22	0	0	0	0
Tarfaya	0	0	0	0	0	1	0	0	1	0	0	0	0
Laâyoune- Sakia El Hamra	15	134	4	2	155	21	5	1	27	0	0	0	0
Aousserd	0	0	0	0	0	0	0	0	0	0	0	0	0
Oued Ed-Dahab	2	54	1	1	58	9	3	2	14	0	0	0	0
Eddakla-Oued Eddahab	2	54	1	1	58	9	3	2	14	0	0	0	0
Total	1 183	9 419	182	205	10 989	2 266	651	177	3 094	81	115	32	229*

Source : SCS/DPE/DRPF

* Un pharmacien au niveau du Réseau des Etablissements Médico-Sociaux dans la province de Tanger-Assilah.



Tableau 38 : Répartition des médecins du secteur public par région, par province/préfecture et par spécialité, année 2022.

Région Province/préfecture	1	2	3	4	5	6	7	8	9	10	11	12	13	14	15	16	17	18	19	20
Al Hoceima	2	4	2	2	0	0	2	6	0	1	2	1	3	6	1	0	0	0	0	42
Chefchaouen	0	1	1	1	0	0	3	3	1	0	2	2	2	2	0	0	5	0	0	28
Fahs-Anjra	0	0	0	0	0	0	3	0	0	0	0	0	0	0	0	0	0	1	1	7
Larache	0	5	2	2	0	0	2	4	1	0	2	2	3	5	0	0	2	2	4	55
Ouezzane	0	2	1	2	0	0	2	1	1	0	1	1	1	2	0	0	0	0	0	27
Tanger-Assilah	5	41	29	51	1	9	11	24	22	14	26	10	36	46	1	10	10	4	19	248
Tétouan	2	4	2	2	0	0	6	3	5	2	1	1	2	3	2	0	1	4	0	55
MDiq-Fnideq	0	2	1	2	0	0	2	2	0	0	1	0	1	3	0	0	0	0	0	30
Tanger -Tétouan- Al Hoceima	9	59	38	62	1	9	31	43	30	17	35	17	48	67	4	10	18	11	24	492
Berkane	0	2	1	0	0	0	3	2	2	0	1	1	0	2	0	0	0	0	0	40
Driouch	0	1	1	1	0	0	0	1	1	0	1	0	2	1	0	0	0	0	0	20
Figig	0	3	1	1	0	0	1	1	1	0	1	2	2	1	0	0	0	0	0	16
Guercif	0	2	1	3	0	0	1	1	0	0	1	1	2	2	0	0	0	0	0	15
Jerada	0	2	0	3	0	0	0	1	0	0	1	2	2	3	0	0	1	1	0	21
Nador	1	6	1	2	0	0	2	4	4	1	1	1	2	4	0	1	0	0	0	56
Oujda-Angad	10	38	22	37	0	6	16	30	25	9	11	26	2	42	1	3	4	0	0	98
Taourirt	0	2	2	2	0	0	2	2	0	0	1	1	1	4	0	0	1	0	0	24
Oriental	11	56	29	49	0	6	25	42	32	10	18	34	13	59	1	3	7	1	0	290
Meknès	2	5	2	4	1	0	8	3	3	1	1	2	2	5	0	0	14	65	13	70
Boulemane	0	2	1	4	0	0	0	5	2	0	2	1	2	5	0	0	0	0	0	32
El Hajeb	0	1	1	0	0	0	3	3	0	0	0	0	1	2	0	0	1	10	3	24
Fès	17	87	30	24	0	10	16	75	55	5	36	19	34	124	31	0	3	23	8	131
Ifrane	0	1	1	1	0	0	2	2	2	0	1	1	1	3	0	0	1	0	0	30
Sefrou	0	2	1	2	0	0	5	3	3	0	1	0	3	3	0	0	5	3	0	30
Taounate	0	1	2	2	0	0	3	2	0	0	0	1	2	2	0	0	4	2	0	42
Taza	0	3	1	2	0	0	5	2	2	0	1	2	2	3	0	0	0	0	0	51
Moulay Yacoub	0	0	0	0	0	0	2	0	0	0	0	0	0	0	0	0	1	4	0	15
Fès - Meknès	19	102	39	39	1	10	44	95	64	6	42	26	47	147	31	0	29	107	24	425
Kénitra	2	5	2	3	0	0	12	7	2	1	2	1	6	7	1	0	14	8	4	111
Khémisset	0	2	1	2	0	0	1	3	2	0	2	1	3	8	0	0	0	2	2	69
Rabat	13	53	19	27	8	13	105	22	25	6	13	12	36	28	6	5	40	16	14	143
Salé	0	8	1	5	0	1	11	6	3	1	4	1	6	6	0	0	6	55	8	39
Sidi Kacem	0	1	1	2	0	0	4	3	0	0	1	1	2	2	0	0	4	5	0	40
Sidi Slimane	0	1	1	1	0	0	4	0	0	0	0	0	1	2	0	0	0	0	0	27
Skhirate- Témara	0	5	1	3	0	2	17	6	0	0	3	1	8	7	1	0	6	26	14	78
Rabat - Salé-Kénitra	15	75	26	43	8	16	154	47	32	8	25	17	62	60	8	5	35	136	44	507
Azilal	0	3	1	2	0	0	3	2	1	0	1	1	2	3	0	0	0	0	0	52
Béni Mellal	4	4	2	3	0	0	6	4	4	1	2	2	4	5	1	1	3	0	0	63
Fquih Ben Salah	0	3	1	2	0	0	1	3	0	0	0	0	2	2	0	0	0	0	1	35
Khénifra	1	1	1	2	0	0	3	2	2	0	1	1	2	4	0	0	0	0	0	43
Khouribga	1	4	1	2	0	0	5	3	2	0	1	1	2	3	0	0	3	1	1	74
Béni Mellal- Khénifra	6	15	6	11	0	0	18	14	9	1	5	5	12	17	1	1	3	3	2	267
Benslimane	0	1	1	2	0	0	2	2	0	0	2	1	1	2	0	0	3	4	3	44
Berrechid	0	1	2	1	0	0	2	3	0	0	1	1	1	1	0	0	2	1	1	41
El Jadida	1	4	1	3	0	0	6	4	2	0	2	1	1	6	0	0	2	12	3	68
Médiouna	1	1	1	1	0	0	2	2	0	0	1	0	0	0	0	0	1	1	1	28
Mohammadia	0	2	1	1	0	0	4	2	1	0	1	1	1	3	0	0	1	9	2	43
Nouaceur	0	2	1	1	0	0	0	3	0	0	1	1	2	4	0	0	0	2	3	67
Settat	1	4	2	3	0	0	5	3	4	1	2	1	2	4	1	0	2	7	4	78
Sidi Bennour	0	2	0	1	0	0	3	1	0	0	0	0	0	3	0	1	0	2	4	41
Casablanca Anfa	31	111	1	91	1	29	9	71	47	27	37	44	47	67	27	34	2	30	22	61
Al Fida-Mers Sultan	0	3	0	2	1	1	10	2	1	2	1	1	3	1	2	0	1	12	8	29
Ain-Sebaâ - Hay Mohammadi	0	4	1	0	3	0	5	2	2	0	1	1	1	3	0	0	1	36	3	12
Hay Hassani	0	1	0	1	0	0	4	3	0	0	1	1	3	3	0	0	0	0	1	44
Ain-Chock	0	2	0	1	0	0	8	4	0	0	2	1	2	2	0	0	3	30	18	15
Sidi Berrouj	0	4	1	1	0	0	3	3	0	0	2	1	2	3	0	0	0	0	1	69
Ben Msick	0	2	1	1	0	0	4	2	0	0	2	0	2	1	0	0	1	3	2	27
Moulay Rachid	0	3	0	1	0	0	6	2	2	1	1	1	2	3	0	0	0	4	4	31
Casablanca-Settat	34	147	13	111	5	30	73	109	59	31	57	56	71	106	30	34	17	152	78	698
Al Haouz	0	2	0	2	0	0	4	3	0	0	2	0	1	3	0	0	0	2	2	50
Chichaoua	0	1	1	1	0	0	1	1	0	0	1	1	1	4	0	0	1	1	0	37
El Kéla des Sraghna	1	3	2	2	0	0	2	3	1	0	2	1	1	5	0	0	2	0	0	56
Essaouira	1	2	0	3	0	0	1	2	2	0	1	2	2	3	0	0	0	2	4	209
Marrakech	19	70	79	64	0	21	13	48	30	19	45	32	49	67	6	27	0	13	6	289
Rehamna	0	3	2	2	0	0	3	3	0	0	1	1	2	3	0	0	0	0	0	30
Safi	0	2	4	4	0	0	2	5	8	0	2	1	6	8	0	0	10	2	0	67
Yousseoufia	0	1	1	0	0	0	2	1	0	0	1	2	2	0	0	0	0	0	0	16
Marrakech- Safi	21	84	89	79	0	21	28	66	41	19	55	39	64	95	6	27	3	28	14	493
Errachidia	0	2	2	3	0	0	4	4	2	1	1	2	4	3	0	0	0	0	0	31
Midelt	0	1	0	1	0	0	2	2	0	0	1	1	2	3	0	0	0	0	0	19
Quarzazate	1	2	2	2	0	0	5	3	3	0	2	2	1	4	0	0	0	0	1	26



Tableau 38 : Répartition des médecins du secteur public par région, par province/préfecture et par spécialité, année 2022 (suite)

Région Province/préfecture	21	22	23	24	25	26	27	28	29	30	31	32	33	34	35	36	37	38	39	Total spécialités
Al Hoceima	1	0	0	3	3	2	5	2	2	6	0	3	2	4	8	2	4	2	8	131
Chefchaouen	0	0	0	1	0	0	0	2	2	3	0	1	1	3	0	1	3	1	1	70
Fahs-Anjra	0	0	0	0	0	0	0	0	0	0	0	0	0	0	0	0	0	0	0	12
Larache	1	0	0	0	0	0	0	2	2	4	0	1	0	3	0	1	4	2	6	117
Ouezzane	0	0	0	2	0	0	0	1	2	1	0	1	1	3	0	0	3	1	1	57
Tanger-Assilah	18	2	1	23	12	20	21	27	16	42	0	21	19	39	16	15	27	13	54	1 003
Tétouan	2	0	0	1	3	1	2	2	2	4	0	2	3	3	0	3	5	2	4	134
M'Diq-Fridq	0	0	0	1	0	0	0	1	2	2	0	1	0	2	0	0	3	1	1	58
Tanger-Tétouan- Al Hoceima	22	2	1	31	18	23	28	37	28	62	0	30	26	57	24	22	49	22	75	1 582
Berkane	1	0	0	0	0	0	0	2	2	2	0	2	0	1	0	1	2	1	1	69
Driouch	0	0	0	1	0	0	0	1	2	3	0	0	0	1	0	0	2	0	0	38
Figuiq	0	0	0	1	0	0	0	2	2	2	0	1	1	2	0	0	3	2	1	47
Guercif	0	0	0	1	0	1	0	1	2	2	0	1	1	1	0	1	3	2	0	45
Jerada	0	0	0	1	0	0	0	1	0	2	0	3	1	2	0	1	1	0	2	51
Nador	1	0	0	1	2	1	2	2	1	5	0	2	4	3	0	0	3	3	2	118
Oujda-Angad	15	1	0	24	18	13	12	23	22	38	0	14	19	40	15	12	32	22	42	742
Taourirt	0	0	0	0	0	0	0	2	2	3	0	1	1	2	0	0	2	0	1	56
Oriental	17	1	0	29	20	15	14	34	33	57	0	24	27	52	15	15	48	30	49	1 166
Meknès	3	1	0	1	2	3	5	5	2	7	0	4	4	4	9	3	5	3	10	272
Boulemane	0	0	0	3	0	0	0	3	0	3	0	1	1	1	0	1	2	1	2	74
El Hajej	0	0	0	1	0	0	0	1	1	2	0	2	0	1	0	0	0	0	1	58
Fès	38	1	2	36	30	34	52	93	32	90	0	25	41	59	63	38	68	38	92	1 560
Ifrane	0	0	0	1	0	0	0	1	2	2	0	0	0	1	0	1	2	1	0	57
Sefrou	0	0	0	3	0	2	0	1	1	2	0	2	0	2	0	1	2	0	1	75
Taounate	1	0	0	2	1	0	0	1	1	4	0	1	1	3	0	0	2	0	1	81
Taza	1	0	0	0	1	1	0	2	2	2	0	3	2	2	0	1	4	2	1	98
Moulay Yacoub	0	0	0	0	0	0	0	0	0	0	0	0	0	0	0	0	0	0	0	22
Fès - Meknès	43	2	2	47	34	40	57	107	41	112	0	38	49	73	72	45	85	45	108	2 297
Kénitra	3	0	0	5	4	4	0	2	1	6	0	1	0	4	0	1	3	3	11	236
Khémisset	0	0	0	1	0	0	0	2	2	4	0	1	1	2	0	1	3	1	6	122
Rabat	10	2	1	15	10	14	15	20	10	55	0	27	4	33	20	7	15	15	76	944
Salé	2	0	0	2	2	3	0	5	2	5	0	7	14	3	0	10	4	3	14	237
Sidi Kacem	0	0	0	3	0	0	0	2	1	4	0	1	1	2	0	0	2	1	1	84
Sidi Slimane	0	0	0	2	0	0	0	1	1	2	0	1	0	2	0	0	2	0	1	49
Skhirate- Témara	1	0	0	3	1	2	0	4	1	14	0	3	2	4	0	3	5	1	6	228
Rabat - Salé-Kénitra	16	2	1	31	17	23	15	36	18	90	0	41	22	50	20	22	34	24	115	1 900
Azilal	0	0	0	1	0	0	0	2	3	5	0	2	1	3	0	1	3	2	2	96
Béni Mellal	2	0	0	6	4	0	5	4	2	4	0	2	4	3	8	2	5	4	12	176
Fquih Ben Salah	0	0	0	3	0	0	0	1	1	3	0	1	0	2	0	0	2	0	1	64
Khénifra	0	0	0	1	1	1	0	3	2	4	0	2	4	3	0	2	3	2	3	94
Khouribga	1	3	0	2	2	1	0	1	1	6	0	0	0	3	0	2	3	1	3	132
Béni Mellal- Khénifra	3	3	0	13	7	2	5	11	9	22	0	7	9	14	8	7	16	9	21	562
Benslimane	1	0	0	2	0	1	0	2	1	3	0	1	1	2	0	1	1	0	2	86
Berrechid	0	0	0	1	0	0	0	1	2	2	0	2	4	2	0	0	2	0	3	76
El Jadida	1	2	0	2	5	1	0	2	2	2	0	3	0	1	0	2	3	2	6	150
Médiouna	2	0	0	0	0	0	0	0	1	2	0	1	2	0	0	0	1	0	2	50
Mohammadia	1	0	0	2	1	0	0	1	1	4	0	2	1	1	0	1	1	1	1	90
Nouaceur	1	0	0	0	0	0	0	1	1	4	0	1	1	3	0	0	1	0	3	103
Settat	1	1	0	3	2	2	0	1	2	5	0	3	1	3	0	2	4	2	8	164
Sidi Bennour	0	0	0	1	0	0	0	1	1	3	0	1	0	1	0	0	0	0	3	66
Casablanca Anfa	25	12	18	47	33	41	32	102	45	114	0	40	39	137	40	35	82	39	268	1 938
Al Fida-Mers Sultan	2	0	0	2	6	1	2	2	2	3	0	2	2	4	6	1	6	2	5	128
Aïn-Sebaa - Hay Mohammadi	0	0	0	3	0	1	2	1	3	3	0	1	2	4	0	1	3	1	2	102
Hay Hassani	1	0	0	4	0	0	0	2	2	3	0	2	1	1	0	1	0	0	3	82
Aïn-Chock	2	0	0	2	0	0	0	2	1	2	0	2	1	2	0	0	0	1	2	105
Sidi Bemoussi	0	0	0	2	0	0	0	1	1	4	1	0	1	3	0	2	0	0	2	107
Ben Msick	2	0	0	2	0	1	0	1	1	2	0	2	1	0	0	1	2	0	2	65
Moulay Rachid	1	0	0	3	0	1	0	1	1	3	0	3	1	3	0	3	3	1	3	88
Casablanca-Settat	40	15	18	76	47	49	36	121	67	159	1	66	58	167	46	50	109	49	315	3 400
Al Haouz	0	0	0	1	1	0	0	3	1	2	0	2	1	3	0	0	2	1	2	90
Chichaoua	0	0	0	2	0	0	0	2	1	1	0	2	0	1	0	0	2	0	1	63
El Kelâa des Sraghna	0	0	0	2	2	1	0	2	1	3	0	1	5	3	0	1	2	2	3	109
Essaouira	0	0	0	1	1	1	1	2	2	3	0	2	4	4	0	1	3	3	1	82
Marrakech	26	3	3	37	34	28	40	51	34	66	1	31	36	92	42	22	49	25	114	1 551
Rehamna	0	0	0	1	0	0	0	1	1	2	0	1	2	2	0	0	1	1	1	63
Safi	4	0	0	6	2	3	1	5	1	5	0	2	4	6	0	4	9	3	3	179
Youssefia	0	0	0	1	0	0	0	1	1	1	0	1	0	1	0	0	1	0	2	37
Marrakech- Safi	30	3	3	51	40	33	42	67	42	83	1	42	52	112	42	28	69	35	127	2 174
Errachidia	1	1	0	7	3	2	4	3	2	4	0	2	3	5	2	2	4	5	2	111
Midelt	0	0	0	1	0	0	0	2	2	4	0	1	0	1	0	1	3	1	0	48
Ouarzazate	1	0	0	1	2	1	0	3	2	4	0	2	2	3	0	2	3	2	1	83
Tinghir	0	0	0	1	0	0	0	1	2	3	0	1	1	4	0	0	2	0	1	44
Zagora	0	0	0	1	0	0	0	2	2	1	0	1	1	2	0	0	2	2	0	44
Darâa-Tafilalet	2	1	0	11	5	3	4	11	10	16	0	7	7	15	2	5	14	10	4	330
Agadir-Ida -Ou-Tanane	2	1	0	1	4	0	0	7	3	1	3	0	1	1	8	2	3	1	18	174
Chitouka- Ait Baha	0	0	0	2	0	0	0	1	1	2	0	1	0	0	0	0	2	0	3	66
Inezgane- Ait Melloul	0	0	0	2	0	0	0	0	1	2	0	0	1	1	0	1	3	1	2	71
Taroudannt	1	0	0	1	0	1	0	2	3	4	0	3	2	3	0	2	2	2	2	115
Tata	0	0	0	1	0	1	0	2	2	1	0	1	1	2	0	2	3	2	1	39
Tiznit	0	0	0	2	0	0	0	2	2	2	0	1	2	4	0	0	3	0	1	62
Souss - Massa	3	1	0	9	4	2	7	10	10	14	0	7	7	12	8	7	16	6	27	527
Assa-Zag	0	0	0	2	0	0	0	1	2	2	0	2	1	1	0	0	2	1	0	21
Guelmim	1	0	0	1	2	2	0	3	1	3	0	1	2	2	0	1	2	3	2	69
Sidi Ifni	0	0	0	1	0	0	0	2	2	2	0	1	1	1	0	1	3	0	1	33
Tan-Tan	0	0	0	2	0	0	0	2	2	2	0	2	1	1	0	1	2	1	1	42
Guelmim -Oued Noun	1	0	0	6	2	2	0	8	7	9	0	6	5	5	0	3	9	5	4	165
Boujdour	0	0	0	1	0	0	0	1	1	2	0	0	0	1	0	1	1			



3.3.1.2 Personnel infirmier et technicien de santé

Tableau 39 : Répartition du personnel infirmier et de technicien de santé du secteur public par région, par province/préfecture et par réseau, année 2022.

Région Province/préfecture	Réseau Hospitalier				Réseau d'établissements de Soins de Santé Primaires (RESSP)				Réseau des Etablissements Médico-Sociaux (REMS)			
	Infirmiers	Sage-femme	Autres profils	Total (RH)	Infirmiers	Sage-femme	Autres profils	Total (RESSP)	Infirmiers	Sage-femme	Autres profils	Total (REMS)
Al Hoceïma	258	74	100	432	143	68	8	219	1	0	27	28
Chefchaouen	118	21	35	174	120	64	2	186	0	0	0	0
Fahs-Anjra	6	0	0	6	29	21	1	51	0	0	0	0
Larache	137	44	50	231	87	50	6	143	0	0	0	0
Ouezzane	50	25	24	99	88	52	1	141	0	0	0	0
Tanger-Assilah	719	144	250	1 113	156	71	11	238	29	0	8	37
Tétouan	214	32	49	295	125	39	8	172	8	0	21	29
M'Diq-Fnideq	100	50	67	217	40	9	4	53	0	0	0	0
Tanger-Tétouan- Al Hoceïma	1 602	390	575	2 567	788	374	41	1 203	38	0	56	94
Berkane	99	29	38	166	48	44	6	98	0	0	0	0
Driouch	64	15	27	106	72	41	1	114	0	0	0	0
Figuig	75	20	26	122	68	32	3	103	0	0	0	0
Guercif	70	21	37	128	59	21	2	82	0	0	0	0
Jerada	72	16	33	121	49	15	1	65	0	0	7	7
Nador	220	48	62	330	97	40	3	140	9	0	13	22
Oujda-Angad	734	111	266	1 111	136	64	11	211	9	0	41	50
Taourirt	96	38	41	175	56	16	2	74	0	0	0	0
Oriental	1 431	298	530	2 259	585	273	29	887	18	0	61	79
Meknès	290	73	147	510	185	109	19	313	7	4	2	13
Boulemane	65	22	37	124	104	46	9	159	0	0	0	0
El Hajeb	56	24	30	110	70	37	9	120	0	0	0	0
Fès	972	132	369	1 473	129	81	21	231	9	1	4	14
Ifrane	84	20	42	146	76	50	9	135	0	0	0	0
Sefrou	74	21	32	127	76	46	3	125	0	0	0	0
Taounate	103	32	47	182	158	77	7	242	3	0	1	4
Taza	145	26	59	230	189	91	10	290	2	0	2	4
Moulay Yacoub	0	0	0	0	85	60	7	152	1	0	1	2
Fès - Meknès	1 789	350	763	2 902	1 076	597	94	1 767	22	5	10	37
Kénitra	191	52	81	324	196	68	8	272	15	2	27	44
Khémisset	134	40	71	245	114	42	11	167	0	0	0	0
Rabat	1 945	219	782	2 946	85	39	4	128	14	3	39	56
Salé	324	32	145	501	89	66	24	179	10	1	3	14
Sidi Kacem	162	22	47	231	117	56	16	189	0	0	0	0
Sidi Slimane	54	13	27	94	72	26	0	98	0	0	0	0
Skhirate- Témara	147	35	61	243	95	49	9	153	2	0	22	24
Rabat - Salé-Kénitra	2 957	413	1 214	4 584	768	346	72	1 186	41	6	91	138
Azilal	118	26	43	187	176	55	7	238	0	0	0	0
Béni Mellal	204	28	102	334	124	36	16	176	2	0	15	17
Fquih Ben Salah	100	24	32	156	105	21	2	128	1	0	0	1
Khénifra	127	29	52	208	127	28	6	161	0	0	0	0
Khourbga	157	45	75	277	96	30	8	134	1	0	0	1
Béni Mellal- Khénifra	706	152	304	1 162	628	170	39	837	4	0	15	19
Benslimane	55	22	36	113	61	27	11	99	5	0	1	6
Berrechid	139	24	29	192	67	42	6	115	0	0	0	0
El Jadida	202	44	60	306	98	52	14	164	6	0	15	21
Médiouna	71	16	27	114	26	21	3	50	2	0	1	3
Mohammadia	67	19	45	131	46	12	7	65	0	0	0	0
Nouaceur	94	35	60	189	47	13	3	63	0	0	0	0
Settat	137	39	66	242	149	55	7	211	6	0	18	24
Sidi Bennour	71	28	36	135	85	50	1	136	19	0	0	19
Casablanca Anfa	1 531	60	915	2 506	32	3	5	40	2	0	1	3
Al Fida-Mers Sultan	90	15	38	143	30	20	3	53	2	0	0	2
Aïn-Sebaï - Hay Mohammadi	97	19	31	147	27	10	4	41	0	0	24	24
Hay Hassani	61	26	34	121	32	13	3	48	0	0	5	5
Aïn-Chock	60	15	33	108	22	23	5	50	0	0	27	27
Sidi Bernoussi	89	32	60	181	51	3	3	57	6	0	0	6
Ben Msick	76	27	38	141	20	7	4	31	0	0	0	0
Moulay Rachid	61	21	40	122	50	18	4	72	6	0	2	8
Casablanca-Settat	2 901	442	1 548	4 891	843	369	83	1 295	54	0	94	148
Al Haouz	57	17	34	108	140	58	9	207	0	0	9	9
Chichaoua	63	20	34	117	144	72	19	235	1	0	0	1
El Kelâa des Sraghna	138	31	53	222	101	58	9	168	7	0	7	14
Essaouira	138	26	43	207	168	48	2	218	3	0	0	3
Marrakech	1 515	122	358	1 995	150	128	24	302	16	1	54	71
Rehamna	55	12	29	96	86	29	7	122	0	0	0	0
Safi	226	54	59	339	135	45	9	189	1	0	27	28
Yousseoufia	49	14	33	96	59	34	2	95	0	0	0	0
Marrakech-Safi	2 241	296	643	3 180	983	472	81	1 536	28	1	97	126
Errachidia	218	55	72	345	152	75	13	240	1	0	17	18
Midelt	79	27	42	148	94	49	6	149	0	0	0	0
Ouarzazate	122	31	63	216	101	45	4	150	0	0	2	2
Tinghir	70	31	40	141	95	38	3	136	0	0	0	0
Zagora	75	16	20	111	116	32	0	148	0	0	0	0
Dârâ-Tafilalet	564	160	237	961	558	239	26	823	1	0	19	20
Agadir-Ida -Ou-Tanane	169	43	76	288	108	64	9	181	7	0	34	41
Chtouka- Ait Baha	71	29	48	148	121	62	8	191	0	0	0	0
Inezgane- Ait Melloul	128	36	44	208	85	42	2	129	0	0	0	0
Taroudannt	192	40	58	290	229	70	6	305	0	0	17	17
Tata	76	18	30	124	89	41	1	131	0	0	0	0
Tiznit	155	26	52	233	123	42	7	172	0	0	0	0
Souss - Massa	791	192	308	1 291	755	321	33	1 109	7	0	51	58
Assa-Zag	52	20	23	95	28	14	1	43	0	0	0	0
Guelmim	167	45	47	259	102	22	5	129	0	0	19	19
Sidi Ifni	67	18	33	118	80	32	4	116	0	0	0	0
Tan-Tan	72	21	38	131	34	12	1	47	0	0	0	0
Guelmim -Oued Noun	358	104	141	603	244	80	11	335	0	0	19	19
Boujdour	42	14	15	71	42	4	0	46	0	0	0	0
Es-Semara	60	13	24	97	32	1	0	33	0	0	0	0
Laâyoune	281	33	86	400	153	35	9	197	9	0	0	9
Tarfaya	3	0	0	3	40	11	4	55	0	0	0	0
Laâyoune - Sakia El Hamra	386	60	125	571	267	51	13	331	9	0	0	9
Aousserd	0	0	0	0	7	2	0	9	0	0	0	0
Oued Ed-Dahab	148	40	54	242	28	9	7	44	0	0	0	0
Eddakhla-Oued Eddahab	148	40	54	242	35	11	7	53	0	0	0	0
Total	15 874	2 897	6 442	25 213	7 530	3 303	529	11 362	222	12	513	747

Source : SCS/DPE/DPRF



Tableau 40 : Répartition du personnel infirmier et de technicien de santé du secteur public par région, par province/préfecture et par spécialité, année 2022.

Région Province/préfecture	1	2	3	4	5	6	7	8	9	10	11	12	13	14	15	16	17	18	19	20	21	22	23	24	Total spécialités	
Al Hoceima	1	7	9	0	19	32	28	12	304	20	6	8	8	4	6	142	0	6	21	30	3	3	0	10	679	
Chefchaouen	0	2	1	0	34	0	18	0	183	10	1	0	2	1	1	85	0	0	6	8	2	1	2	3	360	
Fahs-Anjra	0	0	0	0	0	2	0	0	31	1	0	0	0	0	0	21	0	0	0	0	0	0	0	2	57	
Larache	0	4	3	0	6	29	18	2	167	9	1	0	1	1	0	94	0	0	10	20	4	1	2	2	374	
Ouezzane	0	1	1	0	0	0	11	0	121	7	1	0	1	1	0	77	0	0	3	5	1	1	1	8	240	
Tanger-Assilah	19	24	8	0	85	45	85	38	643	29	6	6	5	16	5	215	1	7	66	65	7	0	3	16	1 394	
Tétouan	10	5	3	0	41	43	23	4	223	17	2	5	4	2	4	71	0	0	10	14	1	1	0	13	496	
MDiq-Fnideq	5	8	3	0	3	0	18	5	111	17	0	0	2	4	0	59	0	0	10	18	1	0	3	3	270	
Tanger -Tétouan- Al Hoceima	35	51	28	0	188	151	201	61	1 783	110	17	19	23	29	16	764	1	13	126	160	19	7	11	57	3 870	
Berkane	8	3	1	0	5	17	18	6	99	0	0	0	0	2	0	73	0	0	13	13	4	0	0	2	264	
Driouch	0	1	2	0	3	0	15	4	113	5	0	0	0	1	0	56	0	0	7	10	1	0	1	1	220	
Figuiq	0	1	0	0	20	8	10	0	106	5	0	0	2	0	1	52	1	0	5	8	4	1	1	0	225	
Guercif	0	2	2	0	0	8	13	4	103	10	2	0	1	1	1	42	0	0	8	9	1	1	1	1	210	
Jerada	0	4	1	0	3	10	10	0	98	7	2	0	2	1	2	31	0	0	6	10	3	2	1	0	193	
Nador	2	5	3	0	39	70	36	8	171	12	1	9	1	2	2	88	1	0	14	25	0	1	0	2	492	
Oujda-Angad	25	12	12	0	87	43	139	30	567	62	6	6	1	13	3	175	7	0	78	75	10	8	0	13	1 372	
Taourirt	0	4	1	0	6	1	20	6	116	7	0	0	0	0	1	54	0	0	9	17	2	0	2	3	249	
Taourirt	35	32	22	0	163	157	261	58	1 373	108	11	15	7	20	10	571	9	0	140	167	25	13	6	22	3 225	
Meknes	17	13	7	0	33	92	45	13	296	16	4	8	5	9	4	186	4	0	25	33	16	1	2	7	836	
Boulemane	6	4	2	0	6	22	12	13	114	4	0	1	0	1	0	68	0	2	8	13	3	1	0	3	283	
El Hajeb	2	2	1	0	3	13	9	7	96	7	1	0	1	2	1	61	1	0	9	6	4	0	2	2	230	
Fès	25	24	11	2	46	115	131	38	768	57	12	8	12	1	8	214	0	0	80	132	11	8	2	13	1 718	
Ifrane	1	3	1	0	2	23	15	6	110	13	1	0	1	1	2	70	0	1	11	13	1	0	2	4	281	
Sefrou	0	5	1	0	2	0	10	9	124	5	1	0	0	1	0	67	1	0	6	10	4	0	1	5	252	
Taounate	0	5	1	0	18	21	14	5	202	9	0	0	1	1	3	109	0	2	10	19	4	0	0	4	428	
Taza	3	4	1	0	26	47	19	10	226	12	0	3	3	2	5	117	0	2	13	16	5	2	0	8	524	
Moulay Yacoub	0	1	0	0	1	4	0	0	73	0	0	0	0	0	0	60	0	0	1	6	0	0	0	0	8	154
Fès - Meknes	54	61	25	2	137	337	255	101	2 009	123	19	20	23	18	23	952	6	7	163	248	48	12	9	54	4 706	
Kénitra	2	8	4	0	38	45	31	4	281	26	6	8	3	2	6	122	4	0	22	17	1	0	4	6	640	
Khemisset	1	7	3	0	3	44	34	2	164	8	2	0	3	5	3	82	0	3	18	22	7	0	0	1	412	
Rabat	22	26	22	2	20	156	304	90	1 446	104	26	6	22	66	19	261	61	17	176	193	16	17	0	71	3 143	
Salé	4	8	4	0	181	53	21	8	159	61	10	5	5	3	12	99	14	1	14	16	5	5	1	5	694	
Sidi Kacem	10	5	2	0	13	42	16	2	206	7	0	0	2	2	0	78	0	0	11	15	7	2	0	0	420	
Sidi Slimane	2	3	1	0	4	9	9	0	104	3	1	0	1	1	0	39	1	0	4	7	0	1	1	1	1	192
Skhirate- Témara	3	6	4	0	8	1	33	14	187	21	4	4	6	3	3	84	1	0	9	18	3	2	4	2	420	
Rabat - Salé-Kénitra	44	63	40	2	267	350	448	120	2 547	230	49	23	42	82	43	765	81	21	254	288	39	27	10	86	5 921	
Azilal	1	4	1	0	8	45	24	3	211	4	1	0	0	2	1	81	0	0	11	15	5	2	3	3	425	
Béni Mellal	5	9	2	0	17	78	30	9	191	18	5	11	3	4	5	64	3	4	31	26	4	2	1	5	527	
Fquih Ben Salah	0	2	0	0	0	10	20	4	172	1	0	0	0	0	0	45	0	1	8	12	2	1	0	7	285	
Khenifra	1	2	2	0	30	46	28	2	148	7	1	0	1	1	1	57	4	2	10	16	6	2	2	0	369	
Khourfiga	3	5	1	0	17	51	27	1	150	17	3	1	3	4	3	75	0	0	18	19	4	1	1	8	412	
Béni Mellal- Khenifra	10	22	6	0	72	230	129	19	872	47	10	12	7	11	10	322	7	7	78	88	21	8	7	23	2 018	
Benslimane	3	2	1	0	10	23	8	0	80	9	1	0	0	1	1	49	0	0	9	17	1	1	2	0	218	
Berrechid	0	3	0	0	70	41	9	0	86	6	0	0	0	1	0	66	0	0	9	10	4	0	2	0	307	
El Jadida	5	3	4	0	20	77	23	4	179	9	3	0	4	3	3	96	1	0	23	17	4	1	3	9	491	
Médiouna	0	3	2	0	42	0	8	0	49	4	0	0	0	3	2	37	0	0	7	6	1	1	2	0	167	
Mohammadia	1	3	2	0	8	20	14	0	70	9	2	0	3	2	2	31	0	0	14	10	0	1	1	3	196	
Nouaceur	0	3	1	0	0	0	21	6	110	6	2	0	0	0	3	1	48	0	2	16	24	1	0	2	6	252
Settat	3	5	2	0	4	65	24	1	196	15	4	6	5	4	3	94	3	0	19	13	2	1	2	6	477	
Sidi Bennour	0	2	1	0	20	9	14	0	132	6	1	0	1	1	0	78	0	1	10	11	0	0	1	2	290	
Casablanca-Anfa	17	14	8	23	112	71	224	112	1 035	85	12	0	7	27	7	63	32	13	94	160	2	5	0	427	2 550	
Al Fida-Mers Sultan	3	1	1	0	15	15	15	0	71	9	2	0	2	0	2	35	0	0	11	9	0	0	1	6	198	
Ain-Sebaa - Hay Mohammadi	3	2	1	0	24	30	13	0	53	13	1	5	4	1	2	29	1	0	9	12	2	1	1	5	212	
Hay Hassani	0	1	3	0	1	15	9	0	61	9	2	0	2	0	2	39	0	3	7	11	0	0	0	9	174	
Ain-Chock	2	1	1	1	3	13	12	0	45	14	2	4	2	1	4	38	2	0	14	11	1	1	1	12	185	
Sidi Berroussi	3	1	3	0	6	7	13	3	115	8	1	0	0	1	1	35	0	2	20	18	3	0	1	3	244	
Ben Msick	1	2	0	0	11	5	9	0	70	8	2	1	1	0	2	34	0	2	12	11	0	0	0	1	172	
Moulay Rachid	2	2	2	0	8	20	12	8	60	4	1	0	3	0	3	39	0	1	12	14	1	0	1	9	202	
Casablanca-Settat	43	48	32	24	354	411	428	134	2 412	214	36	1														



3.3.2 Secteur Privé

Tableau 41 : Répartition des médecins du secteur privé par région et par province/préfecture, année 2022.

Région Province/préfecture	Médecins		Total
	Généralistes	Spécialistes	
Al Hoceima	22	19	41
Chefchaouen	19	3	22
Fahs-Anjra	2	0	2
Larache	50	52	102
Ouezzane	27	0	27
Tanger-Assilah	267	541	808
Tétouan	94	153	247
M'Diq-Fnideq	16	5	21
Tanger -Tétouan- Al Hoceima	497	773	1 270
Berkane	41	45	86
Driouch	19	2	21
Figuiq	9	1	10
Guercif	15	10	25
Jerada	8	0	8
Nador	63	126	189
Oujda-Angad	87	229	316
Taourirt	22	10	32
Oriental	264	423	687
Meknès	139	321	460
Boulemane	12	0	12
El Hajeb	29	1	30
Fès	220	471	691
Ifrane	14	6	20
Sefrou	24	24	48
Taounate	35	3	38
Taza	0	0	0
Moulay Yacoub	4	0	4
Fès - Meknès	477	826	1 303
Kénitra	288	314	602
Khémisset	76	53	129
Rabat	213	1 150	1 363
Salé	199	214	413
Sidi Kacem	43	9	52
Sidi Slimane	35	20	55
Skhirate- Témara	172	204	376
Rabat - Salé-Kénitra	1 026	1 964	2 990
Azilal	28	2	30
Béni Mellal	90	111	201
Fquih Ben Salah	55	23	78
Khénifra	37	9	46
Khouribga	96	70	166
Béni Mellal- Khénifra	306	215	521
Benslimane	40	26	66
Berrechid	105	106	211
El Jadida	165	169	334
Médiouna	32	3	35
Mohammadia	107	176	283
Nouaceur	68	65	133
Settat	78	75	153
Sidi Bennour	48	18	66
Casablanca Anfa	270	1 588	1 858
Al Fida-Mers Sultan	77	63	140
Aïn-Sebaâ - Hay Mohammadi	134	229	363
Hay Hassani	236	286	522
Aïn-Chock	104	205	309
Sidi Bernoussi	115	168	283
Ben Msick	66	174	240
Moulay Rachid	84	112	196
Casablanca-Settat	1 729	3 463	5 192
Al Haouz	55	4	59
Chichaoua	26	2	28
El Kelâa des Sraghna	79	35	114
Essaouira	34	17	51
Marrakech	294	647	941
Rehamna	33	14	47
Safi	86	94	180
Yousseoufia	33	6	39
Marrakech- Safi	640	819	1 459
Errachidia	34	19	53
Midelt	24	2	26
Ouarzazate	28	27	55
Tinghir	28	3	31
Zagora	22	2	24
Darâa-Tafilalet	136	53	189
Agadir-Ida -Ou-Tanane	105	321	426
Chtouka- Ait Baha	36	8	44
Inezgane- Ait Melloul	70	88	158
Taroudannt	57	31	88
Tata	4	0	4
Tiznit	21	12	33
Souss - Massa	293	460	753
Assa-Zag	1	0	1
Guelmim	24	10	34
Sidi Ifni	6	0	6
Tan-Tan	7	0	7
Guelmim -Oued Noun	38	10	48
Boujdour	5	1	6
Es-Semara	3	1	4
Laâyoune	43	47	90
Tarfaya	0	0	0
Laâyoune - Sakia El Hamra	51	49	100
Aousserd	0	0	0
Oued Ed-Dahab	15	6	21
Eddakhla-Oued Eddahab	15	6	21
Total	5 472	9 061	14 533

Source : SCS/DPE/DPRF



3.4. Production des établissements de santé

3.4.1 Réseau des Etablissements de Soins de Santé Primaires

3.4.1.1. Planification Familiale

Tableau 42 : Répartition des nouvelles clientes selon les méthodes contraceptives utilisées par région, par province/préfecture et par milieu, année 2022.

Région Province/préfecture	Nouvelles clientes															Ligature des trompes au niveau des hôpitaux publics
	Pilules			DIU			Condoms			Progestatifs Injectable			Implant contraceptif			
	Urbain	Rural	Ensemb le	Urbain	Rural	Ensemb le	Urbain	Rural	Ensemb le	Urbain	Rural	Ensemb le	Urbain	Rural	Ensemb le	
Al Hoceïma	1 054	2 763	3 817	112	89	201	68	228	296	60	101	161	0	0	0	43
Chefchaouen	383	3 884	4 267	194	311	505	43	203	246	81	129	210	5	1	6	17
Fahs-Anjra		709	709		201	201		181	181		41	41	0	0	0	0
Larache	2 640	5 002	7 642	346	209	555	507	433	940	127	250	377	219	121	340	7
Ouezzane	955	4 817	5 772	338	609	947	98	495	593	57	321	378	0	0	0	17
Tanger-Assilah	7 421	1 056	8 477	1 188	117	1 305	917	148	1 065	326	26	352	43	6	49	1
Tétouan	2 430	1 324	3 754	902	66	968	569	174	743	123	73	196	6	0	6	33
M'Diq-Fnideq	1 848	92	1 940	470	0	470	252	9	261	185	1	186	0	0	0	5
Tanger-Tétouan- Al Hoceïma	16 731	19 647	36 378	3 550	1 602	5 152	2 454	1 871	4 325	959	942	1 901	273	128	401	123
Berkane*	2 135	1 346	3 481	20	55	75	154	101	252	197	157	354	0	0	0	4
Driouch*	545	908	1 453	0	1	1	107	185	292	44	30	74	0	0	0	0
Figouj	664	1 927	2 591	0	2	2	64	133	197	42	23	65	0	0	0	1
Guercif	1 345	1 819	3 164	134	29	163	90	244	334	5	54	59	25	1	26	27
Jerada	1 015	534	1 549	0	3	3	192	64	256	194	55	249	0	0	0	1
Nador	4 969	2 011	6 980	312	119	431	5 437	374	5 811	281	72	353	43	17	60	756
Oujda-Angad	5 978	550	6 528	639	57	696	658	59	717	840	50	890	0	0	0	13
Taourirt	2 742	3 275	6 017	3	0	3	104	23	127	317	27	344	0	0	0	30
Oriental	19 393	9 623	29 021	1 108	266	1 374	6 803	1 183	7 986	1 920	468	2 388	68	18	86	832
Meknès	6 633	4 092	10 725	1 582	96	1 678	1 006	239	1 245	465	136	601	2	1	3	33
Boulemane	1 362	2 705	4 067	158	6	164	4	63	67	36	34	70	0	0	0	3
El Hajeb	1 575	1 504	3 079	405	201	606	194	97	291	61	116	177	0	0	0	0
Fès	12 456	881	13 337	2 128	66	2 194	1 572	204	1 776	656	115	771	145	0	145	0
Ifrane	779	1 383	2 162	133	115	248	63	100	163	85	65	150	76	51	127	13
Sefrou	1 608	1 766	3 374	188	94	282	157	278	435	280	109	389	8	0	8	0
Taounate	1 304	10 145	11 449	193	100	293	146	556	702	52	218	270	71	46	117	1
Taza	1 971	6 853	8 824	632	218	850	329	423	752	206	211	417	41	12	53	1
Moulay Yacoub	2 382	2 291	4 673	112	126	238	207	120	327	124	133	257	0	0	0	0
Fès - Meknès	30 070	31 620	61 690	5 531	1 022	6 553	3 678	2 080	5 758	1 965	1 137	3 102	343	110	453	51
Kénitra	6 004	4 925	10 929	524	264	788	348	240	588	647	954	1 601	4	1	5	13
Khémisset	2 813	5 715	8 528	148	140	288	313	742	1 055	369	806	1 175	11	9	20	0
Rabat	1 984		1 984	215		215	488		488	143		143	23	0	23	0
Salé	14 556	583	15 139	2 924	97	3 021	1 686	61	1 747	1 453	59	1 512	5	1	6	0
Sidi Kacem	2 469	8 648	11 117	639	217	856	276	709	985	339	441	780	5	0	5	0
Sidi Slimane	925	4 189	5 114	211	19	230	50	194	244	175	342	517	0	0	0	0
Skhirate- Témara	6 091	2 556	8 647	741	316	1 057	1 129	580	1 709	280	121	401	32	0	32	7
Rabat - Salé-Kénitra	34 842	26 616	61 458	5 402	1 053	6 455	4 290	2 526	6 816	3 406	2 723	6 129	80	11	91	20
Azilal	1 216	5 298	6 514	47	66	113	142	448	590	80	106	186	0	0	0	1
Béni Mellal	3 460	4 168	7 628	230	44	274	119	167	286	371	207	578	5	3	9	19
Fquih Ben Salah	1 626	3 946	5 572	57	54	111	145	239	384	71	146	217	29	20	49	0
Khénifra	945	5 045	5 990	389	500	889	271	822	1 093	93	122	215	23	12	35	1 047
Khourbga	11 723	2 931	6 704	201	22	223	134	77	211	219	142	361	17	4	21	0
Béni Mellal- Khénifra	3 070	21 388	32 408	924	686	1 610	811	1 753	2 564	834	723	1 557	75	39	114	1 067
Benslimane	1 260	2 099	3 359	126	74	200	55	129	184	171	164	335	1	1	2	0
Berrechid	7 621	4 805	12 426	438	128	566	535	196	731	605	303	910	3	0	3	0
El Jadida	2 989	9 764	12 753	662	525	1 187	258	641	899	651	993	1 644	17	29	46	1
Médiouna	2 682	2 120	4 802	425	215	640	216	136	352	397	266	663	0	0	0	0
Mohammadia	3 774	1 358	5 132	397	16	413	462	142	604	260	63	323	1	0	1	0
Nouaceur	6 761	0	6 761	315	0	315	731	0	731	531	0	531	0	0	0	0
Settat	1 662	6 649	8 311	1	5	6	148	256	404	364	710	1 074	0	0	0	0
Sidi Bennour	5 659	7 123	12 782	735	107	842	169	316	485	191	355	546	0	0	0	271
Casablanca Anfa	2 173		2 173	523		523	320		320	137		137	0	0	0	0
Al Fida-Mers Sultan	1 122		1 122	631		631	307		307	199		199	66	0	66	0
Ain-Sebaâ - Hay Mohammadi	1 912		1 912	918		918	431		431	208		208	42	0	42	0
Hay Hassani	4 781		4 781	780		780	3 939		3 939	313		313	0	0	0	0
Ain-Chock	4 555		4 555	530		530	604		604	277		277	0	0	0	17
Sidi Bernoussi	5 847		5 847	1 989		1 989	580		580	677		677	0	0	0	0
Ben Msick	5 130		5 130	864		864	977		977	220		220	0	0	0	4
Moulay Rachid	5 709		5 709	1 101		1 101	1 014		1 014	718		718	94	1	95	0
Casablanca-Settat	63 637	33 918	97 555	10 435	1 070	11 505	10 746	1 816	12 562	5 919	2 856	8 775	224	31	255	293
Al Haouz	647	7 049	7 696	126	277	403	52	469	521	71	784	855	0	0	0	3
Chichaoua	958	6 518	7 476	20	194	214	148	374	522	279	948	1 227	0	0	0	0
El Kelâa des Sraghna	2 448	9 423	11 871	439	1	440	151	582	733	278	1 552	1 830	0	0	0	0
Essaouira	1 427	4 553	5 980	416	142	558	125	380	505	338	765	1 103	0	0	0	9
Marrakech	10 628	6 784	17 412	694	575	1 269	852	414	1 266	1 928	1 178	3 106	7	3	10	85
Rehanna	1 995	4 179	6 174	289	223	512	94	143	234	454	542	996	0	0	0	2
Safi	3 977	6 205	10 182	621	164	785	252	420	672	936	814	1 750	1	0	1	8
Youssefia	929	4 469	5 398	59	34	93	296	217	513	376	453	829	0	0	0	53
Marrakech-Safi	23 009	49 180	72 189	2 664	1 610	4 274	1 967	2 999	4 966	4 660	7 036	11 696	8	3	11	160
Errachidia*	2 854	2 570	5 424	784	75	859	549	204	753	231	18	249				11
Midelt*	453	3 122	3 575	27	33	60	37	561	598	11	23	34				0
Ouarzazate	805	2 658	3 463	325	110	435	182	310	492	28	11	39	12	6	18	15
Tinghir*	780	2 686	3 466	174	2	176	48	409	457	1	0	1	0	0	0	0
Zagora*	715	4 184	4 899	40	131	171	68	550	618	12	34	46	0	0	0	5
Darâa-Tafilalet	5 607	15 220	20 827	1 350	351	1 701	884	2 034	2 918	283	86	369	12	6	18	31
Agadir-Idja-Ou-Tanane	3															



Tableau 43 : Répartition des clientes de retour selon les méthodes contraceptives utilisées par région, par province/préfecture et par milieu, année 2022.

Région Province/préfecture	Nouvelles clientes														
	Pilules			DIU			Condoms			Progestatifs Injectable			Implant contraceptif		
	Urbain	Rural	Ensemble	Urbain	Rural	Ensemble	Urbain	Rural	Ensemble	Urbain	Rural	Ensemble	Urbain	Rural	Ensemble
Al Hoceima	4.417	12.295	16.712	4	2	6	560	1.035	1.595	140	145	285	0	0	0
Chefchaouen	1.522	12.048	13.570	28	40	68	125	517	642	160	235	395	2	5	7
Fahs-Anjra		2.174	2.174		21	21		756	756		84	84	0	0	0
Larache	10.478	18.250	28.728	4	13	17	1.356	1.607	2.963	179	291	470	1	0	1
Ouezzane	6.157	17.540	23.697	42	80	122	670	1.583	2.253	148	367	515	0	0	0
Tanger-Assilah	23.345	3.545	26.890	70	19	89	3.372	535	3.907	588	48	636	0	0	0
Tétouan	10.234	5.437	15.671	96	19	115	3.258	1.166	4.424	212	116	328	1	0	1
M'Diq-Fnideq	7.180	298	7.478	13	18	31	1.709	53	1.762	387	10	397	0	0	0
Tanger-Tétouan- Al Hoceima	63.333	71.587	134.920	257	212	469	11.050	7.252	18.302	1.814	1.296	3.110	4	5	9
Berkane*	13.296	9.933	23.229	42	2	44	447	251	698	404	289	693	0	0	0
Driouch*	4.097	6.579	10.676	0	0	0	696	1.131	1.827	13	142	155	0	0	0
Figuiq	2.775	9.421	12.196	0	0	0	168	589	757	82	40	122	0	0	0
Guercif	8.114	13.432	21.546	9	3	12	633	1.103	1.736	62	223	285	0	0	0
Jerada	9.461	7.198	16.659	0	0	0	867	621	1.488	482	309	791	0	0	0
Nador	24.698	14.665	39.363	26	12	38	16.851	3.662	20.513	542	130	672	0	0	0
Oujda-Angad	28.516	4.629	33.145	62	10	72	2.347	236	2.583	1.785	145	1.930	0	0	0
Taourirt	9.779	4.782	14.561	0	0	0	287	157	444	681	65	746	0	0	0
Oriental	100.736	70.639	171.375	139	27	166	22.296	7.750	30.046	4.051	1.343	5.394	0	0	0
Meknès	30.184	21.012	51.196	138	5	143	3.957	1.073	5.030	753	270	1.023	0	0	0
Boulemane	6.980	19.161	26.141	2	8	10	47	314	361	67	59	126	0	0	0
El Hajeb	13.465	14.843	28.308	5	1	6	964	594	1.558	89	148	237	0	0	0
Fès	62.037	5.262	67.299	132	2	134	7.613	1.127	8.740	677	208	885	2	0	2
Ifrane	3.410	11.006	14.416	3	22	25	214	399	613	244	176	420	9	7	16
Sefrou	11.209	13.740	24.949	12	6	18	1.419	1.438	2.857	781	266	1.047	0	0	0
Taounate	9.246	43.556	52.802	23	21	44	655	1.948	2.603	88	277	365	0	0	0
Taza	11.267	33.549	45.816	22	4	26	1.216	1.533	2.749	351	514	865	0	0	0
Moulay Yacoub	10.013	23.464	33.477	15	2	17	1.769	1.694	3.463	182	277	459	0	0	0
Fès - Meknès	157.811	186.593	344.404	352	71	423	17.854	10.120	27.974	3.232	2.195	5.427	11	7	18
Kénitra	27.021	22.003	49.024	72	72	144	1.311	598	1.909	973	1.296	2.269	0	0	0
Khémisset	11.589	27.878	39.467	12	3	15	880	2.032	2.912	716	1.353	2.069	0	0	0
Rabat	10.046		10.046	13		13	1.907		1.907	199		199	1	0	1
Salé	49.854	1.967	51.821	113	8	121	7.339	160	7.499	1.230	69	1.299	0	0	0
Sidi Kacem	20.947	40.596	61.543	22	15	37	2.065	1.852	3.917	431	636	1.067	0	0	0
Sidi Slimane	8.537	25.363	33.900	0	1	1	668	585	1.253	235	589	824	0	0	0
Skhirate-Témara	18.171	5.226	23.397	17	15	32	2.711	922	3.633	393	190	583	0	0	0
Rabat - Salé-Kénitra	146.165	123.033	269.198	249	114	363	16.881	6.149	23.030	4.177	4.133	8.310	1	0	1
Azilal	9.965	44.508	54.473	14	10	24	262	1.095	1.357	97	259	356	0	0	0
Béni Mellal	21.425	36.078	57.503	1	1	2	225	324	549	585	515	1.101	0	0	0
Fquih Ben Salah	10.456	27.282	37.738	6	3	9	265	507	772	114	250	364	0	0	0
Khénifra	6.907	27.095	34.002	125	34	159	485	1.748	2.233	68	71	139	0	0	0
Khouribga	28.598	27.800	56.398	13	5	18	496	988	1.484	390	289	679	0	0	0
Béni Mellal- Khénifra	77.351	162.763	240.114	159	53	212	1.733	4.166	5.899	1.255	1.384	2.639	0	0	0
Benslimane	6.771	12.993	19.764	33	29	62	153	334	487	217	304	521	0	0	0
Berrechid	18.234	18.268	36.502	46	4	50	631	353	984	850	582	1.432	0	0	0
El Jadida	14.201	45.121	59.322	53	51	104	452	1.184	1.636	914	2.220	3.134	0	0	0
Médiouna	10.292	6.415	16.707	20	19	39	523	215	738	681	274	955	0	0	0
Mohammadia	16.214	3.770	19.984	18	0	18	952	197	1.149	455	26	481	0	0	0
Nouaceur	22.229	0	22.229	58	0	58	813	0	813	898	0	898	0	0	0
Settat	15.989	37.049	53.038	0	0	0	689	878	1.567	900	1.276	2.176	0	0	0
Sidi Bennour	20.911	39.367	60.278	13	0	13	245	582	827	200	449	649	0	0	0
Casablanca Anfa	7.765	7.765	15.530	37	37	74	920	920	1.840	163	163	326	0	0	0
Al Fida-Mers Sultan	5.850	5.850	11.700	35	35	70	685	685	1.370	332	332	664	15	0	15
Aïn-Sebaâ - Hay Mohammadi	5.323	5.323	10.646	42	42	84	1.215	1.215	2.430	381	381	762	0	0	0
Hay Hassani	8.364	8.364	16.728	13	13	26	4.682	4.682	9.364	480	480	960	0	0	0
Aïn-Chock	9.114	9.114	18.228	17	17	34	988	988	1.976	307	307	614	0	0	0
Sidi Bernoussi	16.938	16.938	33.876	41	41	82	1.223	1.223	2.446	966	966	1.932	0	0	0
Ben Msick	8.005	8.005	16.010	45	45	90	1.719	1.719	3.438	310	310	620	0	0	0
Moulay Rachid	17.232	17.232	34.464	39	39	78	1.385	1.385	2.770	915	915	1.830	0	0	0
Casablanca-Settat	203.432	162.983	366.415	510	103	613	17.275	3.743	21.018	8.969	5.131	14.100	15	0	15
Al Haouz	3.789	44.631	48.420	50	67	117	146	1.009	1.155	151	1.802	1.953	0	0	0
Chichaoua	3.950	28.641	32.591	4	5	9	216	727	943	479	2.515	2.994	0	0	0
El Kelâa des Sraghna	12.415	63.661	76.076	4	6	10	152	358	510	479	3.036	3.515	0	0	0
Essaouira	6.347	26.917	33.264	37	7	44	488	808	1.296	631	1.173	1.804	0	0	0
Marrakech	34.194	24.159	58.353	63	44	107	1.678	839	2.517	3.431	2.378	5.809	0	0	0
Rehama	11.535	26.522	38.057	1	15	16	42	312	354	628	1.405	2.033	0	0	0
Safi	28.842	33.659	62.501	32	6	38	969	450	1.419	2.114	1.638	3.752	0	0	0
Yousseoufia	8.300	14.242	22.542	0	3	3	1.070	332	1.402	760	683	1.443	0	0	0
Marrakech-Safi	109.372	262.432	371.804	191	153	344	4.761	4.835	9.596	8.673	14.630	23.303	0	0	0
Errachidia*	12.816	19.822	32.638	68	19	87	2.075	920	2.995	33	7	40	0	0	0
Mideit*	5.476	21.118	26.594	2	3	5	226	3.144	3.370	11	7	18	0	0	0
Ouarzazate	3.769	11.303	15.072	34	47	81	862	1.364	2.226	21	31	52	0	0	0
Tinghir*	4.885	11.336	16.221	72	20	92	182	1.275	1.457	3	2	5	0	0	0
Zagora*	2.872	13.559	16.431	1	2	3	193	1.129	1.322	10	10	20	0	0	0
Darâa-Tafilalet	29.818	77.138	106.956	177	91	268	3.538	7.832	11.370	78	47	125			



3.4.1.2. Surveillance de la Grossesse et de l'Accouchement

3.4.1.2.1 Consultation prénatale

Tableau 44 : Répartition des prestations de la consultation prénatale par région, par province/préfecture et par milieu, année 2022.

Région Province/préfecture	Total des CPN						CPN du 1er trimestre		
	NI			AI			NI		
	Urbain	Rural	Ensemble	Urbain	Rural	Ensemble	Urbain	Rural	Ensemble
Al Hoceima	1 240	2 066	3 306	2 547	2 869	5 416	569	843	1 412
Chefchaouen	562	4 098	4 660	1 136	7 529	8 665	345	1 546	1 891
Fahs-Anjra		1 544	1 544		2 809	2 809		875	875
Larache	2 424	3 212	5 636	3 844	4 840	8 684	1 083	1 430	2 513
Ouezzane	1 520	4 870	6 390	3 015	5 726	8 741	982	1 904	2 886
Tanger-Assilah	9 187	1 637	10 824	17 440	3 301	20 741	4 803	686	5 489
Tétouan	3 546	1 822	5 368	5 843	3 011	8 854	1 815	888	2 703
M'Diq-Fnideq	3 592	152	3 744	5 265	102	5 367	2 213	70	2 283
Tanger-Tétouan- Al Hoceima	22 071	19 401	41 472	39 090	30 187	69 277	11 810	8 242	20 052
Berkane*	1 966	1 266	3 232	2 092	1 703	3 795	807	656	1 463
Driouch*	956	1 005	1 961	1 516	1 401	2 917	460	345	805
Figig	684	2 080	2 764	1 417	2 623	4 040	489	684	1 173
Guercif	1 349	1 529	2 878	1 271	1 977	3 248	483	638	1 121
Jerada	1 287	496	1 783	2 964	620	3 584	664	227	891
Nador	3 304	1 015	4 319	4 861	1 562	6 423	1 435	423	1 858
Oujda-Angad	5 029	450	5 479	9 434	580	10 014	2 350	238	2 588
Taurirt	3 053	369	3 422	4 583	402	4 985	1 370	117	1 487
Oriental	17 428	8 210	25 638	28 138	10 868	39 006	8 058	3 328	11 386
Meknès	7 451	2 900	10 351	18 989	4 924	23 913	4 044	1 311	5 355
Boulemane	1 702	1 910	3 612	2 540	3 146	5 686	1 083	770	1 853
El Hajeb	2 327	1 654	3 981	4 548	3 177	8 025	1 192	991	2 183
Fès	9 254	892	10 146	16 428	1 639	18 067	5 141	434	5 575
Ifrane	1 176	1 354	2 530	2 048	3 046	5 094	698	589	1 287
Sefrou	2 779	1 479	4 258	6 770	3 216	9 986	1 518	903	2 421
Taounate	1 498	7 088	8 586	2 874	8 542	11 416	646	2 945	3 591
Taza	2 289	4 588	6 877	3 179	4 583	7 762	904	1 575	2 479
Moulay Yacoub	1 363	2 133	3 496	2 903	1 924	4 827	594	877	1 471
Fès - Meknès	29 839	23 998	53 837	60 579	38 197	98 776	15 820	10 395	26 215
Kénitra	8 775	8 687	17 462	10 219	9 181	19 400	3 039	2 992	6 031
Khémisset	3 658	5 406	9 064	6 487	8 129	14 616	2 015	2 443	4 458
Rabat	2 610		2 610	4 945		4 945	1 251		1 251
Salé	7 023	415	7 438	17 023	588	17 611	3 448	164	3 612
Sidi Kacem	5 016	7 150	12 166	5 725	8 110	13 835	2 103	2 542	4 645
Sidi Slimane	1 923	4 816	6 739	2 903	6 037	8 940	934	2 290	3 224
Skhirate- Témara	4 935	1 707	6 642	11 438	4 117	15 555	1 607	632	2 239
Rabat - Salé-Kénitra	33 940	28 181	62 121	58 740	36 162	94 902	14 397	11 063	25 460
Azilal	1 812	7 298	9 110	3 062	8 605	11 667	972	2 816	3 788
Béni Mellal	3 304	4 464	7 768	5 618	7 202	12 820	1 648	1 966	3 614
Fquih Ben Salah	3 554	5 564	9 118	4 483	9 315	13 798	1 330	2 020	3 350
Khénifra	2 442	4 033	6 475	4 467	4 851	9 318	1 204	1 459	2 663
Khourigba	3 883	2 696	6 579	7 180	3 928	11 108	1 698	1 055	2 753
Béni Mellal- Khénifra	14 995	24 055	39 050	24 810	33 901	58 711	6 852	9 316	16 168
Benslimane	1 735	2 695	4 430	2 737	4 440	7 177	856	1 104	1 960
Berrechid	7 171	4 027	11 198	11 364	3 502	14 866	3 179	1 410	4 589
El Jadida	3 268	8 910	12 178	5 203	13 426	18 629	1 422	3 520	4 943
Médiouna	2 048	1 560	3 608	3 476	1 922	5 398	615	650	1 265
Mohammadia	4 634	1074	5 708	6 209	1 583	7 792	1 947	512	2 459
Nouaceur	9 713	0	9 713	10 634	0	10 634	3 329	0	3 329
Settat	3 611	6 941	10 552	3 516	7 889	11 405	1 128	2 115	3 243
Sidi Bennour	1 575	5 641	7 216	1 519	5 340	6 859	774	1 706	2 480
Casablanca Anfa	2 218		2 218	7 587		7 587	1 099		1 099
Al Fida-Mers Sultan	1 685		1 685	3 496		3 496	978		978
Ain-Sebaâ - Hay Mohammadi	2 457		2 457	8 673		8 673	1 155		1 155
Hay Hassani	6 618		6 618	10 548		10 548	3 023		3 023
Ain-Chock	3 107		3 107	5 180		5 180	1 592		1 592
Sidi Bernoussi	5 760		5 760	13 929		13 929	2 757		2 757
Ben Msick	3 044		3 044	9 636		9 636	1 957		1 957
Moulay Rachid	4 458		4 458	7 987		7 987	1 822		1 822
Casablanca-Settat	63 102	30 848	93 950	111 694	38 102	149 796	27 634	11 017	38 651
Al Haouz	987	7 897	8 884	1 110	9 099	10 209	465	3 132	3 597
Chichaoua	812	5 063	5 875	1 143	5 006	6 149	315	1 748	2 063
El Kelâa des Sraghna	2 139	6 965	9 104	3 267	6 378	9 645	1 074	2 682	3 756
Essaouira	1 612	3 403	5 015	2 375	4 024	6 399	546	959	1 505
Marrakech	7 712	4 439	12 151	10 460	6 945	17 405	3 035	1 791	4 826
Rehamna	2 549	4 293	6 842	4 226	6 158	10 384	1 286	1 969	3 255
Safi	4 292	6 713	11 005	3 929	5 344	9 273	1 366	2 018	3 384
Yousseoufia	1 485	3 625	5 110	3 282	2 711	5 993	630	1 271	1 901
Marrakech-Safi	21 588	42 398	63 986	29 792	45 665	75 457	8 717	15 570	24 287
Errachidia*	4 742	3 768	8 510	10 264	5 845	16 109	3 068	2 000	5 068
Midelt*	1 521	3 713	5 234	2 416	5 475	7 891	818	1 662	2 480
Ouarzazate	1 441	2 621	4 062	2 697	3 998	6 695	529	1 139	1 668
Tinghir*	1 414	3 403	4 817	2 704	3 728	6 432	496	1 075	1 571
Zagora	603	3 337	3 940	700	5 276	5 976	319	1 265	1 584
Darâa-Tafilalet	9 721	16 842	26 563	18 781	24 322	43 103	5 230	7 141	12 371
Agadir-Ida-Ou-Tanane	2 893	1 905	4 798	4 344	3 506	7 850	977	540	1 517
Chtouka- Ait Baha*	1 119	3 357	4 476	2 046	4 554	6 600	223	993	1 216
Inezgane- Ait Melloul	1 785	246	2 031	3 049	593	3 642	649	96	745
Taroudant*	3 012	4 287	7 299	4 350	5 061	9 411	1 112	1 748	2 860
Tata*	1 071	1 515	2 586	2 137	2 573	4 710	551	795	1 346
Tiznit	1 058	855	1 913	1 347	1 123	2 470	522	362	884
Souss - Massa	10 938	12 165	23 103	17 273	17 410	34 683	4 034	4 534	8 568
Assa-Zag	292	60	352	288	206	494	125	21	146
Guelmim	2 259	776	3 035	2 973	1 266	4 239	601	292	893
Sidi Ifni*	506	1 189	1 695	897	1 211	2 108	285	353	638
Tan-Tan	1 188	2	1 190	2 151	1	2 152	788	2	790
Guelmim-Oued Noun	4 245	2027	6 272	6 309	2684	8 993	1 799	668	2 467
Boujdour	1 174	0	1 174	2 529	0	2 529	894	0	894
Es-Semara	1 066	0	1 066	1 389	0	1 389	568	0	568
Laâyoune	4 176	0	4 176	5 519	0	5 519	1 602	0	1 602
Tarfaya	177	103	280	265	148	413	63	39	102
Laâyoune - Sakia El Hamra	6 593	103	6 696	9 702	148	9 850	3 127	39	3 166
Aousserd		61	61		120	120		15	15
Oued Ed-Dahab	2 121	0	2 121	4 073	0	4 073	859	0	859
Eddakhia-Oued Eddahab	2 121	61	2 182	4 073	120	4 193	859	15	874
Total	236 581	208 289	444 870	408 981	277 766	686 747	108 337	81 328	189 665

Source : SEIS/DPE/DPRF

*Les données publiées sont celles de 2021 (les données de 2022 sont incomplètes sur l'application SREC).



Tableau 45 : Répartition des CPN médicalisées et des grossesses à risques diagnostiquées par région, par province/préfecture et par milieu, année 2022.

Région Province/préfecture	CPN médicalisées			Grossesses à risques					
	Urbain	Rural	Ensemble	Diagnostiquées			Pris en charge		
				Urbain	Rural	Ensemble	Urbain	Rural	Ensemble
Al Hoceima	980	776	1756	325	719	1 044	244	431	675
Chefchaouen	287	2 072	2 359	321	2 527	2 848	246	2 043	2 289
Fahs-Anjra		1 639	1 639		648	648		492	492
Larache	1 162	1 677	2 839	1 148	1 767	2 915	775	1 404	2 179
Ouezzane	2 106	4 117	6 223	739	1 773	2 512	633	1 496	2 129
Tanger-Assilah	2 166	1 165	3 331	6 059	1 124	7 183	4 859	896	5 755
Tétouan	2 434	2 361	4 795	1 321	551	1 872	926	457	1 383
M'Diq-Fnideq	834	14	848	1 664	5	1 669	1 351	5	1 356
Tanger -Tétouan- Al Hoceima	9 969	13 821	23 790	11 577	9 114	20 691	9 034	7 224	16 258
Berkane*	1 815	902	2 717	948	625	1 573	613	448	1 061
Driouch*	298	75	373	230	338	568	179	90	269
Figuig	20	312	332	171	495	666	88	337	425
Guercif	206	258	464	290	625	915	87	311	398
Jerada	678	117	795	586	195	781	333	132	465
Nador	377	217	594	1 040	294	1 334	779	214	993
Oujda-Angad	3 932	812	4 744	2 087	118	2 205	1 537	76	1 613
Taourirt	347	225	572	688	88	776	640	76	716
Oriental	7 673	2 918	10 591	6 040	2 778	8 818	4 256	1 684	5 940
Meknès	7 015	1 256	8 271	3 656	1 125	4 781	2 495	783	3 278
Boulemane	66	581	647	496	604	1 100	381	375	756
El Hajeb	816	1 519	2 335	1 009	478	1 487	850	404	1 254
Fès	3 545	308	3 853	3 125	161	3 286	2 496	126	2 622
Ifrane	487	767	1 254	556	597	1 153	302	315	617
Sefrou	1 293	593	1 886	1 860	651	2 511	1 210	430	1 640
Taounate	664	635	1 299	439	1 577	2 016	303	1 018	1 321
Taza	1 463	2 112	3 575	1 119	1 151	2 270	962	883	1 845
Moulay Yacoub	266	1 318	1 584	400	694	1 094	283	465	748
Fès - Meknès	15 615	9 089	24 704	12 660	7 038	19 698	9 282	4 799	14 081
Kénitra	1 575	957	2 532	2 474	2 362	4 836	2 109	1 740	3 849
Khémisset	2 716	2 044	4 760	1 234	1 695	2 929	890	1 258	2 148
Rabat	3 139		3 139	1 222		1 222	677		677
Salé	3 243	88	3 331	3 617	161	3 778	2 736	133	2 869
Sidi Kacem	1 658	1 199	2 857	1 884	2 205	4 089	1 437	1 770	3 207
Sidi Slimane	1 097	1 123	2 220	808	1 854	2 662	727	1 359	2 086
Skhirate-Témara	3 926	1 417	5 343	2 700	1 205	3 905	1 787	808	2 595
Rabat - Salé-Kénitra	17 354	6 828	24 182	13 939	9 482	23 421	10 363	7 068	17 431
Azilal	854	942	1 796	471	2 577	3 048	345	2 092	2 437
Béni Mellal	955	1 614	2 569	838	1 243	2 141	768	559	1 327
Fquih Ben Salah	505	613	1 118	716	1 270	1 986	472	827	1 299
Khénifra	287	358	645	857	1 136	1 993	684	768	1 452
Khouribga	3 153	1 059	4 212	1 664	834	2 498	1 458	717	2 175
Béni Mellal- Khénifra	5 754	4 586	10 340	4 606	7 060	11 666	3 727	5 363	9 090
Benslimane	547	1 989	2 536	685	956	1 641	601	784	1 385
Berrechid	5 699	1 589	7 288	2 013	1 657	3 670	1 418	1 116	2 534
El Jadida	893	1 848	2 741	1 050	2 409	3 459	773	1 708	2 481
Médiouna	866	684	1 550	544	417	961	389	338	727
Mohammadia	2 859	770	3 629	1 171	320	1 491	982	227	1 209
Nouaceur	3 683	0	3 683	3 143	0	3 143	2 462	0	2 462
Settat	694	3 250	3 944	1 047	1 991	3 038	873	1 553	2 426
Sidi Bennour	189	1 472	1 661	503	1 142	1 645	349	794	1 143
Casablanca Anfa	9 678		9 678	752		752	439		439
Al Fida-Mers Sultan	4 790		4 790	712		712	548		548
Aïn-Sebaâ - Hay Mohammadi	10 444		10 444	1 548		1 548	1 094		1 094
Hay Hassani	13 643		13 643	1 814		1 814	1 365		1 365
Aïn-Chock	6 444		6 444	1 313		1 313	938		938
Sidi Bernoussi	15 357		15 357	2 130		2 130	1 694		1 694
Ben Msick	8 006		8 006	854		854	414		414
Moulay Rachid	2 460		2 460	1 498		1 498	1 061		1 061
Casablanca-Settat	86 252	11 602	97 854	20 777	8 892	29 669	15 400	6 520	21 920
Al Haouz	416	2 603	3 019	217	2 230	2 447	161	1 387	1 548
Chichaoua	129	1 005	1 134	252	1 801	2 053	140	1 377	1 517
El Kella des Sraghna	763	2 949	3 712	801	1 699	2 500	583	1 301	1 884
Essaouira	261	289	550	573	1 057	1 630	455	751	1 206
Marrakech	1 926	2 793	4 719	2 795	1 362	4 157	2 329	1 168	3 497
Rehanna	985	2 217	3 202	1 405	1 959	3 364	966	1 353	2 319
Safi	3 076	3 190	6 266	859	783	1 642	768	640	1 408
Youssefouia	750	1 036	1 786	830	745	1 575	541	525	1 066
Marrakech- Safi	8 306	16 082	24 388	7 732	11 636	19 368	5 943	8 502	14 445
Erachidia*	794	446	1 240	1 459	1 145	2 604	874	509	1 383
Midelt*	17	762	779	318	717	1 035	122	456	578
Ouarzazate	202	72	274	415	554	969	270	277	547
Tinghir*	208	1 315	1 523	252	674	926	195	364	559
Zagora	1	1 193	1 194	129	613	742	100	428	528
Darâa-Tafilalet	1 222	3 788	5 010	2 573	3 703	6 276	1 561	2 034	3 595
Agadir-Ida -Ou-Tanane	1 296	967	2 263	967	865	1 832	862	677	1 539
Chtouka- Ait Baha*	1 417	1 062	2 479	317	1 080	1 397	221	860	1 081
Inezgane- Ait Melloul	452	133	585	314	45	359	229	44	273
Taroudannt*	1 677	2 579	4 256	741	897	1 638	590	614	1 204
Tata*	354	313	667	690	417	1 107	562	207	769
Tiznit	831	587	1 418	601	237	838	452	120	572
Souss - Massa	6 027	5 641	11 668	3 630	3 541	7 171	2 916	2 522	5 438
Assa-Zag	11	77	88	18	125	143	15	71	86
Guelmim	1335	215	1550	604	225	829	432	160	592
Sidi Ifni*	119	617	736	56	457	513	38	331	369
Tan-Tan	97	0	97	650	0	650	329	0	329
Guelmim -Oued Noun	1562	909	2471	1328	807	2 135	814	562	1376
Boujdour	0	0	0	395	0	395	85	0	85
Es-Semara	1 146	0	1 146	263	0	263	191	0	191
Laâyoune	1 629	0	1 629	1 696	0	1 696	1 407	0	1 407
Tarfaya	0	1	1	34	31	65	27	24	51
Laâyoune - Sakia El Hamra	2 775	1	2 776	2 388	31	2 419	1 710	24	1 734
Aousserd		0	0		8	8		4	4
Oued Ed-Dahab	124	0	124	930	0	930	607	0	607
Eddakhla-Oued Eddahab	124	0	124	930	8	938	607	4	611
Total	162 633	75 265	237 898	88 180	64 090	152 270	65 613	46 306	111 919

Source : SEIS/DPE/DPRF

*Les données publiées sont celles de 2021 (les données de 2022 sont incomplètes sur l'application SREC).



3.4.1.2.2 Accouchements et suites de couches.

Tableau 46 : Répartition des accouchements réalisés dans les structures d'accouchements publiques par type de structure, mode d'accouchements, région, province/préfecture et milieu de provenance de la femme, année 2022

Région Province/préfecture	Par type de structures d'accouchements publics						Par mode d'accouchement						Total général des accouchements		
	Maisons d'accouchements			Maternités hospitalières			Voie basse			Césarienne					
	Provenance Urbaine	Provenance Rurale	Ensemble	Provenance Urbaine	Provenance Rurale	Ensemble	Provenance Urbaine	Provenance Rurale	Ensemble	Provenance Urbaine	Provenance Rurale	Ensemble	Provenance Urbaine	Provenance Rurale	Ensemble
Al Hoceima	54	902	956	1.805	3.071	4.876	1.347	3.212	4.559	512	761	1.273	1.859	3.973	5.832
Chefchaouen	0	2.211	2.211	573	1.908	2.481	420	3.588	4.008	153	531	684	573	4.119	4.692
Fahs-Anjra	483	483	483					483	483					483	483
Larache	0	242	242	2.319	3.530	5.849	2.160	3.557	5.717	159	215	374	2.319	3.772	6.091
Ouezzane	0	1.199	1.199	810	1.992	2.802	632	2.766	3.398	178	425	603	810	3.191	4.001
Tanger-Assilah	0	29	29	12.016	1.405	13.421	10.526	1.196	11.722	1.490	238	1.728	12.016	1.434	13.450
Tétouan	55	78	133	4.784	2.118	6.902	3.852	1.780	5.632	987	416	1.403	4.839	2.196	7.035
M'Diq-Fnideq	0	0	0	1.749	146	1.895	1.661	125	1.786	88	21	109	1.749	146	1.895
Tanger - Tétouan - Al Hoceima	109	5.144	5.253	24.056	14.170	38.226	20.598	16.707	37.305	3.567	2.607	6.174	24.165	19.314	43.479
Berkane	49	46	95	1.191	1.060	2.251	957	877	1.834	283	229	512	1.240	1.106	2.346
Driouch	0	32	32	278	0	278	278	32	310				278	32	310
Figuig	45	714	759	438	225	663	440	899	1.339	43	40	83	483	939	1.422
Guercif	2	102	104	1.137	1.216	2.353	931	1.117	2.048	208	201	409	1.139	1.318	2.457
Jerada	69	179	248	458	226	684	444	370	814	83	35	118	527	405	932
Nador	1	19	20	3.289	2.019	5.308	2.589	1.588	4.177	701	450	1.151	3.290	2.038	5.328
Oujda-Angad	38	11	49	4.676	625	5.301	3.721	500	4.221	993	136	1.129	4.714	636	5.350
Taourirt	10	52	62	1.558	883	2.441	1.383	826	2.209	185	109	294	1.558	935	2.503
Tanger - Tétouan - Al Hoceima	214	1.155	1.369	13.025	6.254	19.279	10.743	6.209	16.952	2.496	1.200	3.696	13.239	7.409	20.648
Meknès	119	821	940	5.003	2.686	7.689	4.536	3.144	7.680	586	363	949	5.122	3.507	8.629
Boulemane	80	463	543	1.089	1.281	2.370	923	1.441	2.364	246	303	549	1.169	1.744	2.913
El Hajeb	562	523	1.085	451	1.130	1.581	460	1.508	2.461	60	145	205	1.013	1.653	2.666
Fès	1.078	164	1.242	12.458	8.663	21.121	11.690	7.334	19.024	1.846	1.493	3.339	13.536	8.827	22.363
Ifrane	59	344	403	759	1.639	2.398	676	1.042	1.718	142	182	324	524	1.224	2.042
Sefrou	326	691	1.017	737	813	1.550	958	1.400	2.358	105	104	209	1.063	1.504	2.567
Taounate	306	1.459	1.765	359	2.116	2.475	634	3.412	4.046	31	163	194	665	3.575	4.240
Taza	190	1.424	1.614	1.542	3.743	5.285	1.400	4.490	5.890	332	677	1.009	1.732	5.167	6.899
Moulay Yacoub	302	829	1.131				302	829	1.131				302	829	1.131
Fès - Meknès	3.022	6.718	9.740	22.398	21.312	43.710	22.072	24.600	46.672	3.348	3.430	6.778	25.420	28.030	53.450
Kénitra	0	3.650	3.650	4.773	8.057	12.830	4.342	11.056	15.398	431	651	1.082	4.773	11.707	16.480
Khémisset	71	183	254	1.344	2.020	3.364	1.173	1.935	3.108	242	268	510	1.415	2.203	3.618
Rabat	60	0	60	5.669	9.389	15.058	3.838	6.267	10.105	1.891	3.122	5.013	5.729	9.389	15.118
Salé	109	146	255	3.509	925	4.434	3.290	984	4.274	328	87	415	3.618	1.071	4.689
Sidi Kacem	443	2.622	3.065	1.106	2.174	3.280	1.336	4.595	5.931	213	201	414	1.549	4.796	6.345
Sidi Slimane	214	405	619	409	2.059	2.468	623	2.461	3.084	0	3	3	623	2.464	3.087
Skhirate-Témara	564	165	729	1.436	1.859	3.295	1.857	1.819	3.676	143	205	348	2.000	2.024	4.024
Rabat - Salé-Kénitra	1.461	7.171	8.632	18.246	26.483	44.729	16.459	29.117	45.576	3.248	4.537	7.785	19.707	33.654	53.361
Azilal	0	1.604	1.604	1.215	2.583	3.798	1.025	3.811	4.836	190	376	566	1.215	4.187	5.402
Béni Mellal	174	548	722	2.998	5.313	8.311	2.988	5.532	8.520	184	329	513	3.172	5.861	9.033
Fquih Ben Salah	91	760	851	899	1.241	2.140	857	1.952	2.909	33	49	82	990	2.001	2.991
Khénifra	0	828	828	2.044	1.959	4.003	1.521	2.263	3.784	523	524	1.047	2.044	2.787	4.831
Khouribga	15	105	120	2.130	1.712	3.842	1.665	1.486	3.151	480	331	811	2.145	1.817	3.962
Béni Mellal - Khénifra	280	3.845	4.125	9.286	12.808	22.094	8.156	15.044	23.200	1.410	1.609	3.019	9.566	16.653	26.219
Benslimane	77	189	266	487	724	1.211	539	890	1.429	25	23	48	564	913	1.477
Berrechid	488	512	1.000	648	733	1.381	1.118	1.229	2.347	18	16	34	1.136	1.245	2.381
El Jadida	188	1.995	2.183	1.253	8.216	9.469	1.280	9.257	10.537	161	954	1.115	1.441	10.211	11.652
Médiouna	132	208	340				132	208	340	0	0	0	132	208	340
Mohammadia	237	201	438	807	1.579	2.386	992	1.670	2.662	52	110	162	1.044	1.780	2.824
Nouaceur	273	205	478	1.114	478	1.592	1.387	679	2.066	0	4	4	1.387	683	2.070
Settat	225	1.172	1.397	2.951	5.255	8.206	2.817	5.887	8.704	359	540	899	3.176	6.427	9.603
Sidi Bennour	3	401	404	1.194	4.217	5.411	1.194	4.351	5.488	60	267	327	1.197	4.618	5.815
Casablanca Anfa		6.897	5.011	11.908	4.897	2.401	7.298	2.000	2.610	4.610	6.897	5.011	11.908		
Al Fida-Mers Sultan		0	0	0	0	0	0	0	0	0	0	0	0	0	0
Aïn-Sebaâ - Hay Mohammadi		0	0	0	0	0	0	0	0	0	0	0	0	0	0
Hay Hassani		1.382	22	1.404	1.355	22	1.377	27	0	27	1.382	22	1.404		
Aïn-Chock		2.457	41	2.498	1.818	37	1.855	639	4	643	2.457	41	2.498		
Sidi Bernoussi		4.671	0	4.671	3.674	0	3.674	997	0	997	4.671	0	4.671		
Ben Msick		1.601	191	1.792	957	1.03	1.060	644	88	732	1.601	191	1.792		
Moulay Rachid		1.659	871	2.530	1.587	843	2.430	72	28	1.008	1.659	871	2.530		
Casablanca-Settat	1.623	4.883	6.506	27.121	27.338	54.459	23.690	27.577	51.267	5.054	4.644	9.698	28.744	32.221	60.965
Al Haouz	419	3.360	3.779	0	701	701	419	3.880	4.299	0	181	181	419	4.061	4.480
Chichaoua	125	718	843	316	1.908	2.224	403	2.373	2.776	38	253	291	441	2.626	3.067
El Kelâa des Sraghna	244	934	1.178	573	5.904	6.477	758	6.410	7.168	59	428	487	817	6.838	7.655
Essaouira	377	977	1.354	694	3.792	4.486	853	4.059	4.952	178	710	888	1.071	4.769	5.840
Marrakech	1.939	1.955	3.894	4.875	13.281	18.156	5.832	12.340	18.172	982	2.896	3.878	6.814	15.236	22.050
Rehamna	73	594	667	1.263	1.530	2.793	1.111	1.864	2.975	225	260	485	1.336	2.124	3.460
Safi	337	3.142	3.479	2.378	3.695	6.073	2.270	6.229	8.499	445	608	1.053	2.715	9.552	12.267
Youssefouia	116	821	937	470	1.127	1.597	571	1.910	2.481	15	38	53	586	1.948	2.534
Marrakech-Safi	3.630	12.501	16.131	10.569	31.938	42.507	12.257	39.065	51.322	1.942	5.374	7.316	14.199	44.439	58.638
Errachidia*	612	985	1.597	2.164	3.856	6.020	2.305	3.742	6.047	471	1.099	1.570	2.776	4.841	7.617



Tableau 47 : Répartition des complications obstétricales enregistrées au niveau des structures d'accouchements publiques par région, par province/préfecture et par milieu de provenance de la femme, année 2022.

Région Province/préfecture	Sept Complications obstétricales directes**									Total des complications obstétricales (directes et indirectes)								
	Diagnostiquées			Pris en charge			Décédés			Diagnostiquées			Pris en charge			Décédés		
	Provena nce Urbaine	Provena nce Rurale	Ensem ble	Provena nce Urbaine	Provena nce Rurale	Ensem ble	Provena nce Urbaine	Provena nce Rurale	Ensem ble	Provena nce Urbaine	Provena nce Rurale	Ensem ble	Provena nce Urbaine	Provena nce Rurale	Ensem ble	Provena nce Urbaine	Provena nce Rurale	Ensem ble
Al Hoceima	300	598	898	282	322	604	0	0	0	600	2 072	2 672	423	673	1 096	0	1	1
Chefchaouen	208	1 707	1 915	201	919	1 120	0	0	0	283	3 548	3 831	273	1 359	1 632	0	0	0
Fahs-Anjra	0	96	96	0	11	11	0	0	0	0	294	294	0	38	38	0	0	0
Larache	152	215	367	123	145	268	0	0	0	273	510	783	215	209	424	0	1	1
Ouezzane	50	392	442	45	254	299	0	0	0	392	1 759	2 151	374	1 237	1 611	0	0	0
Tanger-Assilah	1 881	264	2 145	1 619	175	1 794	9	1	10	2 507	509	3 016	1 810	195	2 005	11	2	13
Tétouan	890	400	1 290	872	376	1 248	3	0	3	1 163	595	1 758	998	434	1 432	3	1	4
M'Diq-Fnideq	365	7	372	67	1	68	0	0	0	1 261	69	1 330	215	25	240	0	0	0
Tanger - Tétouan - Al Hoceima	3 846	3 679	7 525	3 209	2 203	5 412	12	1	13	6 479	9 356	15 835	4 308	4 170	8 478	14	5	19
Berkane	145	105	250	125	95	220	0	0	0	376	240	616	258	164	422	0	0	0
Driouch	19	12	31	19	2	21	0	0	0	1557	62	1619	57	3	60	0	0	0
Figuig	79	213	292	55	104	159	0	0	0	186	523	709	116	208	324	3	0	3
Guercif	238	258	496	205	208	413	0	0	0	377	473	850	307	312	619	0	0	0
Jerada	108	97	205	51	38	89	0	0	0	408	277	685	218	92	310	0	0	0
Nador	563	534	1 097	461	439	900	1	3	4	608	595	1 203	487	470	957	1	3	4
Oujda-Angad	827	63	890	823	63	886	0	0	0	1 241	88	1 329	1 236	88	1 324	3	0	3
Taourirt	125	101	226	60	45	105	0	0	0	487	425	912	120	91	211	0	0	0
Oriental	2 104	1 383	3 487	1 799	994	2 793	1	3	4	5 240	2 683	7 923	2 799	1 428	4 227	7	3	10
Meknès	391	620	1 011	355	422	777	0	0	0	573	1 265	1 838	449	568	1 017	1	1	2
Boulemane	273	480	753	199	282	481	0	1	1	423	1 154	1 577	250	372	622	0	1	1
El Hajeb	305	481	786	166	266	432	0	0	0	1 097	1 183	2 280	368	379	747	0	0	0
Fès	2 078	1 215	3 293	1 612	1 028	2 640	3	1	4	2 959	1 434	4 393	1 949	1 218	3 167	4	2	6
Ifrane	124	268	392	81	80	161	0	0	0	844	1 455	2 299	666	755	1 421	0	0	0
Sefrou	555	679	1 234	262	278	540	0	0	0	783	1 030	1 813	284	322	606	0	0	0
Taounate	371	1 615	1 986	85	425	510	0	0	0	964	4 752	5 716	210	1 029	1 239	0	0	0
Taza	524	1 456	1 980	429	1 006	1 435	0	1	1	866	3 149	4 015	530	1 225	1 755	1	3	4
Moulay Yacoub	107	248	355	10	29	39	0	0	0	344	723	1 067	48	92	140	0	0	0
Fès - Meknès	4 728	7 062	11 790	3 199	3 816	7 015	3	3	6	8 853	16 145	24 998	4 754	5 960	10 714	6	7	13
Kénitra	917	2 344	3 261	834	1 372	2 206	0	6	6	1 448	6 633	8 081	1 013	1 874	2 887	1	9	10
Khémisset	421	487	908	179	227	406	0	0	0	1 117	1 559	2 676	346	517	863	0	0	0
Rabat	221	10	231	157	8	165	0	0	0	460	22	482	322	14	336	8	14	22
Salé	255	105	360	224	53	277	0	0	0	660	240	900	595	138	733	1	0	1
Sidi Kacem	644	882	1 526	371	403	774	0	0	0	1 038	2 078	3 116	486	585	1 071	0	0	0
Sidi Slimane	149	384	533	8	32	40	0	0	0	695	1 860	2 555	10	46	56	0	0	0
Skhirate-Témara	162	149	311	92	121	213	0	0	0	1 188	543	1 731	111	137	248	0	0	0
Rabat - Salé-Kénitra	2 769	4 361	7 130	1 865	2 216	4 081	0	6	6	6 006	12 935	19 541	2 883	3 311	6 194	10	23	33
Azilal	193	1 153	1 346	144	537	681	0	0	0	788	4 328	5 116	383	1 456	1 839	0	1	1
Béni Mellal	637	970	1 607	506	778	1 284	1	3	4	1 250	2 013	3 263	879	1 363	2 242	1	3	4
Fquih Ben Salah	211	506	717	31	102	133	0	0	0	1 057	2 193	3 250	107	202	309	0	0	0
Khénifra	329	645	974	250	446	696	0	0	0	782	1 532	2 314	514	830	1 344	0	0	0
Khourigba	374	257	631	127	84	211	0	0	0	1 753	1 143	2 896	253	169	422	0	0	0
Béni Mellal - Khénifra	1 744	3 531	5 275	1 058	1 947	3 005	1	3	4	5 630	11 209	16 839	2 136	4 020	6 156	1	4	5
Benslimane	593	745	1 338	88	125	213	0	0	0	828	1 061	1 889	131	160	291	0	0	0
Berrechid	656	636	1 292	138	152	290	0	0	0	1 768	1 729	3 497	177	204	381	0	0	0
El Jadida	464	3 544	4 008	420	3 153	3 573	0	4	4	658	6 377	7 035	565	4 951	5 516	0	4	4
Médiouna	21	22	43	3	1	4	0	0	0	156	144	300	17	17	34	0	0	0
Mohammadia	306	434	740	180	253	433	0	0	0	1 087	1 426	2 513	532	821	1 353	0	0	0
Nouaceur	329	39	368	50	4	54	1	0	1	723	223	946	87	4	91	1	0	1
Settat	469	971	1 440	270	535	805	0	3	3	986	1 669	2 655	431	709	1 140	0	3	3
Sidi Bennour	299	1 106	1 405	148	599	747	0	0	0	1 287	1 532	2 819	150	638	788	0	0	0
Casablanca Anfa	78	8	86	75	8	83	0	0	0	390	43	433	387	43	430	2	5	7
Al Fida-Mers Sultan	0	0	0	0	0	0	0	0	0	0	0	0	0	0	0	0	0	0
Aïn-Sebaâ - Hay Mohammadi	0	0	0	0	0	0	0	0	0	0	0	0	0	0	0	0	0	0
Hay Hassani	1 678	0	1 678	32	0	32	0	0	0	2 661	50	2 711	32	0	32	0	0	0
Aïn-Chock	55	0	55	38	0	38	0	0	0	60	0	60	39	0	39	0	0	0
Sidi Bernoussi	611	0	611	371	0	371	0	0	0	1 536	0	1 536	773	0	773	0	0	0
Ben Msick	157	28	185	103	22	125	0	0	0	1 286	154	1 440	1 137	139	1 276	0	0	0
Moulay Rachid	408	212	620	18	2	20	0	0	0	1 088	550	1 638	83	19	102	0	0	0
Casablanca-Settat	6 124	7 745	13 869	1 934	4 854	6 788	1	7	8	14 514	14 958	29 472	4 541	7 705	12 246	3	12	15
Al Haouz	199	1 686	1 885	38	492	530	0	0	0	692	4 983	5 675	49	708	757	0	0	0
Chichaoua	215	613	828	86	251	337	0	0	0	612	3 034	3 646	129	515	644	0	0	0
El Kelââ des Sraghna	236	1 572	1 808	126	1 171	1 297	0	1	1	858	4 897	5 755	209	2 497	2 706	0	2	2
Essaouira	232	914	1 146	159	677	836	0	1	1	774	1 910	2 684	346	992	1 338	0	2	2
Marrakech	316	245	561	128	110	238	0	0	0	1 333	1 792	3 125	428	1 001	1 429	62	39	101
Rehamna	364	680	1 044	331	381	712	0	0	0	1 168	2 582	3 750	747	927	1 674	0	0	0
Safi	381	939	1 320	360	761	1 121	0	0	0	643	1 540	2 183	588	1 116	1 704	0	0	0
Yousseoufia	68	172	240	45	78	123	0	0	0	626	1 399	2 025	161	261	422	0	0	0
Marrakech- Safi	2 011	6 821	8 832	1 273	3 921	5 194	0	2	2	6 706	22 137	28 843	2 657	8 017	10 674	62	43	105
Errachidia*	830	1 787	2 617	663	1 586	2 249	0	0	0	99	267	366	34	44	78	0	0	0
Midelt*	131	689	820	55	229	284	0	1	1	143	427	570	48	127	175	0	0	0
Ouarzazate	130	512	642	98	358	456	0	0	0	441	1 882	2 323	325	1 064	1 389	1	0	1
Tinghir*	216	665	881	179	380	559	0	0	0	60	373	433	17	74	91	0	0	0
Zagora	258	535	793	256	421	677	0	0	0	338	1 187	1 525	319					



Tableau 48 : Répartition des naissances enregistrées au niveau des structures d'accouchements publiques par région, par province/préfecture et par milieu de provenance de la femme, année 2022.

Région Province/préfecture	Morts nés			Naissances vivantes			Nouveau nés avec poids < 2500g			Nouveaux nés décédés < 24 h			Nombre de nouveaux nés prématurés		
	Provenance Urbaine	Provenance Rurale	Ensemble	Provenance Urbaine	Provenance Rurale	Ensemble	Provenance Urbaine	Provenance Rurale	Ensemble	Provenance Urbaine	Provenance Rurale	Ensemble	Provenance Urbaine	Provenance Rurale	Ensemble
Al Hoceïma	27	59	86	1 855	3 966	5 821	53	133	186	2	11	13	55	126	181
Chefchaouen	7	76	83	582	4 087	4 669	9	114	123	0	4	4	19	81	100
Fahs-Anjra	0	2	2	0	481	481	0	5	5	0	0	0	0	5	5
Larache	20	43	63	2 317	3 771	6 088	70	97	167	2	1	3	18	25	43
Ouezzane	9	44	53	815	3 194	4 009	15	96	111	0	3	3	23	84	107
Tanger-Assilah	243	36	279	11 909	1 642	13 551	595	38	633	62	0	62	449	30	479
Tétouan	90	75	165	4 804	2 156	6 960	236	50	286	38	23	61	95	45	140
M'Diq-Fnideq	14	3	17	1 739	144	1 883	18	4	22	1	0	1	4	2	6
Tanger-Tétouan-Al Hoceïma	410	338	748	24 021	19 441	43 462	996	537	1 533	105	42	147	663	398	1 061
Berkane	10	9	19	1 249	1 099	2 348	67	50	117	7	3	10	57	48	105
Driouch	2	1	3	278	32	310	0	0	0	1	0	1	0	0	0
Figuig	4	29	33	482	922	1 404	23	63	86	0	1	1	62	57	119
Guercif	20	18	38	1 136	1 323	2 459	33	40	73	2	1	3	34	27	61
Jerada	7	5	12	530	403	933	25	17	42	4	2	6	16	8	24
Nador	38	36	74	3 291	2 024	5 315	41	42	83	19	27	46	188	179	367
Oujda-Angad	49	14	63	4 763	635	5 398	230	11	241	45	1	46	131	4	135
Taourirt	3	6	9	1 589	935	2 524	28	19	47	0	0	0	6	1	7
Oriental	133	118	251	13 318	7 373	20 691	447	242	689	78	35	113	494	324	818
Meknès	105	86	191	5 151	3 513	8 664	311	210	521	3	3	6	162	135	297
Boulemane	16	24	40	1 154	1 722	2 876	73	99	172	1	0	1	23	29	52
El Hajeb	6	15	21	1 010	1 650	2 660	15	33	48	1	0	1	3	14	17
Fès	220	235	455	13 493	8 761	22 254	734	715	1 449	63	59	122	529	495	1 024
Ifrane	8	18	26	821	1 221	2 042	31	54	85	0	1	1	23	47	70
Sefrou	3	5	8	1 067	1 510	2 577	27	50	77	0	5	5	16	26	42
Taounate	4	28	32	665	3 581	4 246	16	89	105	0	21	21	8	38	46
Taza	35	95	130	1 729	5 148	6 877	41	179	220	13	31	44	41	139	180
Moulay Yacoub	1	0	1	301	832	1 133	5	7	12	0	0	0	1	3	4
Fès - Meknès	398	506	904	25 391	27 938	53 329	1 253	1 436	2 689	81	120	201	806	926	1 732
Kénitra	82	261	343	4 753	11 590	16 343	137	426	563	9	24	33	48	150	198
Khémisset	20	27	47	1 398	2 190	3 588	41	75	116	2	0	2	21	19	40
Rabat	104	181	285	6 011	9 543	15 554	14	1	15	38	67	105	6	0	6
Salé	34	18	52	3 594	1 057	4 651	93	36	129	2	0	2	17	5	22
Sidi Kacem	13	67	80	1 547	4 765	6 312	32	88	120	3	2	5	18	39	57
Sidi Slimane	5	22	27	621	2 460	3 081	15	55	70	1	1	2	5	22	27
Skhirate-Témara	14	28	42	1 987	1 998	3 985	34	69	103	0	0	0	24	38	62
Rabat - Salé-Kénitra	272	604	876	19 911	33 603	53 514	366	750	1 116	55	94	149	139	273	412
Azilah	21	69	90	1 210	4 159	5 369	95	219	314	1	11	12	38	69	107
Béni Mellal	72	99	171	3 145	5 843	8 988	110	241	351	9	9	18	89	151	240
Fquih Ben Salah	9	12	21	988	1 994	2 982	14	37	51	0	2	2	12	30	42
Khénifra	27	46	73	2 030	2 794	4 824	42	72	114	0	0	0	17	32	49
Khouribga	33	30	63	2 150	1 819	3 969	86	105	191	9	15	24	112	144	256
Béni Mellal-Khénifra	162	256	418	9 523	16 609	26 132	347	674	1 021	19	37	56	268	426	694
Benslimane	3	8	11	561	909	1 470	12	24	36	1	0	1	32	58	90
Berrechidj	7	4	11	1 132	1 244	2 376	29	32	61	0	2	2	13	7	20
El Jadida	14	170	184	1 446	10 199	11 645	15	404	419	12	63	75	18	373	391
Médiouna	1	0	1	131	208	339	3	0	3	0	0	0	2	0	2
Mohammadia	8	10	18	1 046	1 786	2 832	45	73	118	2	3	5	46	28	74
Nouaceur	20	6	26	1 416	732	2 148	28	10	38	6	1	7	16	7	23
Settat	43	73	116	3 170	6 411	9 581	92	138	230	23	37	60	2	4	4
Sidi Bennour	3	31	34	1 227	4 626	5 853	60	485	545	0	5	5	23	35	58
Casablanca Anfa	162	250	412	6 851	5 160	12 011	56	10	66	2	1	3	10	3	13
Al Fida-Mers Sultan	0	0	0	0	0	0	0	0	0	0	0	0	0	0	0
Aïn-Sebaâ - Hay Mohammadi	0	0	0	0	0	0	0	0	0	0	0	0	0	0	0
Hay Hassani	5	0	5	1 383	22	1 405	29	0	29	0	0	0	14	0	14
Aïn-Chock	2	0	2	2 455	41	2 496	19	0	19	2	0	2	15	0	15
Sidi Bernoussi	36	0	36	4 656	0	4 656	113	0	113	12	0	12	41	0	41
Ben Msick	11	0	11	1 615	194	1 809	79	15	94	8	1	9	63	7	70
Moulay Rachid	10	3	13	1 663	871	2 534	16	7	23	1	4	5	5	0	5
Casablanca-Settat	325	555	880	28 752	32 403	61 155	596	1 198	1 794	69	117	186	300	520	820
Al Haouz	0	89	89	439	3 928	4 367	13	150	163	1	1	2	8	32	40
Chichaoua	5	56	61	459	2 623	3 082	12	65	77	0	2	2	3	33	36
El Kelâa des Sraghna	7	70	77	848	6 862	7 710	4	72	76	4	33	37	22	160	182
Essaouira	6	82	88	1 085	4 736	5 821	29	169	198	5	15	20	31	161	192
Marrakech	95	257	352	6 790	15 208	21 998	301	858	1 159	96	290	386	100	190	290
Rehamna	13	18	31	1 336	2 128	3 464	17	47	64	0	0	0	14	12	26
Safi	32	78	110	2 710	6 832	9 542	45	105	150	25	57	82	65	128	193
Youssefouia	6	21	27	583	1 938	2 521	31	45	76	3	10	13	4	15	19
Marrakech-Safi	164	671	835	14 250	44 255	58 505	452	1 511	1 963	134	408	542	247	731	978
Errachidia*	27	90	117	2 787	4 852	7 639	115	325	440	1	5	6	75	206	281
Midelt*	25	57	82	1 189	2 734	3 923	28	101	129	6	6	6	23	69	92
Ouarzazate	27	101	128	1 073	3 558	4 631	46	210	256	1	9	10	35	140	175
Tinghir*	45	57	102	1 154	2 516	3 670	39	111	150	2	3	5	15	43	58
Zagora	18	58	76	868	2 524	3 392	31	81	112	1	1	2	29	60	89
Darâa-Tafilalet	142	363	505	7 071	16 184	23 255	259	828	1 087	5	24	29	177	518	695
Agadir-Ida-Ou-Tanane*	101	81	182	3 908	3 159	7 067	144	113	257	36	24	60	37	33	70
Chtouka-Ait Baha	17	45	62	1 198	3 763	4 961	34	95	129	2	11	13	18	57	75
Inezgane-Ait Melloul	20	1	21	1 905	228	2 133	58	6	64	0	0	0	71	1	72
Taroudannt*	50	149	199	2 260	7 101	9 361	71	256	327	5	24	29	41	169	210
Tata*	8	22	30	681	1 053	1 734	40	57	97						



Tableau 49 : Répartition des complications diagnostiquées et du nombre de malformations chez le nouveau-né enregistrées au niveau des structures d'accouchements publics par région, par province/préfecture et par milieu de provenance de la femme, année 2022.

Région Province/préfecture	Complications chez le nouveau-né						Malformations		
	Complications diagnostiquées			Pris en charge			Provenance Urbaine	Provenance Rurale	Ensemble
	Provenance Urbaine	Provenance Rurale	Ensemble	Provenance Urbaine	Provenance Rurale	Ensemble			
Al Hoceima	165	268	433	150	229	379	31	41	72
Chefchaouen	44	390	434	44	294	338	6	23	29
Fahs-Anjra	0	37	37	0	7	7	0	1	1
Larache	8	25	33	5	14	19	1	5	6
Ouezzane	325	914	1 239	283	762	1 045	4	24	28
Tanger-Assilah	629	64	693	517	49	566	46	6	52
Tétouan	80	57	137	22	19	41	24	11	35
M'Diq-Fnideq	67	10	77	17	3	20	64	9	73
Tanger -Tétouan- Al Hoceima	1 318	1 765	3 083	1 038	1 377	2 415	176	120	296
Berkane	57	36	93	57	36	93	2	0	2
Driouch	0	0	0	0	0	0	0	0	0
Figuiq	85	92	177	84	79	163	0	3	3
Guercif	346	416	762	346	411	757	9	7	16
Jerada	89	62	151	89	58	147	1	6	7
Nador	730	751	1 481	716	740	1 456	5	7	12
Oujda-Angad	414	13	427	395	13	408	12	1	13
Taourirt	31	25	56	27	24	51	1	2	3
Oriental	1 752	1 395	3 147	1 714	1 361	3 075	30	26	56
Meknès	523	334	857	467	294	761	47	21	68
Boulemane	94	123	217	55	60	115	5	9	14
El Hajeb	31	48	79	22	41	63	4	17	21
Fès	471	328	799	372	319	691	34	43	77
Ifrane	83	105	188	83	92	175	6	6	12
Sefrou	63	91	154	56	69	125	5	3	8
Taounate	21	167	188	13	114	101	3	18	21
Taza	148	376	524	136	342	478	13	34	47
Moulay Yacoub	13	20	33	7	5	12	0	4	4
Fès - Meknès	1 447	1 592	3 039	1 211	1 323	2 534	117	155	272
Kénitra	134	442	576	128	300	428	14	60	74
Khémisset	120	202	322	74	128	202	2	11	13
Rabat	74	4	78	35	4	39	6	0	6
Salé	96	32	128	38	7	45	4	0	4
Sidi Kacem	97	181	278	73	116	189	2	11	13
Sidi Slimane	32	220	252	28	162	190	1	3	4
Skhirate- Témara	18	12	30	7	8	15	6	3	9
Rabat - Salé-Kénitra	571	1 093	1 664	383	725	1 108	35	88	123
Azilal	187	534	721	158	470	628	8	16	24
Béni Mellal	94	186	280	76	139	215	12	27	39
Fquih Ben Salah	42	129	171	0	14	14	1	5	6
Khénifra	609	919	1 528	493	708	1 201	4	4	8
Khouribga	127	116	243	92	84	176	19	19	38
Béni Mellal- Khénifra	1 059	1 884	2 943	819	1 415	2 234	44	71	115
Benslimane	197	195	392	144	130	274	1	3	4
Berrechid	148	134	282	94	83	177	6	3	9
El Jadida	28	257	285	27	196	223	0	15	15
Médiouna	0	4	4	0	2	2	0	0	0
Mohammadia	80	129	209	70	114	184	3	4	7
Nouaceur	43	11	54	21	5	26	10	1	11
Settat	23	43	66	3	12	15	1	1	2
Sidi Bennour	141	346	487	112	269	381	1	17	18
Casablanca Anfa	45	5	50	37	3	40	6	2	8
Al Fida-Mers Sultan	0	0	0	0	0	0	0	0	0
Ain-Sebaâ - Hay Mohammadi	0	0	0	0	0	0	0	0	0
Hay Hassani	277	0	277	234	0	234	1	0	1
Ain-Chock	315	0	315	314	0	314	31	0	31
Sidi Bernoussi	511	0	511	468	0	468	52	0	52
Ben Msick	144	9	153	138	9	147	9	0	9
Moulay Rachid	18	5	23	9	2	11	2	1	3
Casablanca-Settat	1 970	1 138	3 108	1 671	825	2 496	123	47	170
Al Haouz	24	146	170	4	51	55	0	23	23
Chichaoua	109	315	424	92	261	353	0	10	10
El Kelâa des Sraghna	20	434	454	14	289	303	0	14	14
Essaouira	170	531	701	168	480	648	3	33	36
Marrakech	229	523	752	178	484	662	94	66	160
Rehamna	20	46	66	1	16	17	0	10	10
Safi	326	639	965	320	598	918	15	43	58
Youssefouia	38	70	108	25	32	57	26	76	102
Marrakech- Safi	936	2 704	3 640	802	2 211	3 013	138	275	413
Errachidia*	206	255	461	170	204	374	23	28	51
Midelt*	33	104	137	23	58	81	2	16	18
Ouarzazate	98	338	436	67	201	268	7	30	37
Tinghir*	37	104	141	12	38	50	2	19	21
Zagora	121	197	318	115	167	282	0	2	2
Darâa-Tafilalet	495	998	1 493	387	668	1 055	34	95	129
Agadir-Ida Ou-Tanane*	361	284	645	351	259	610	23	15	38
Chtouka- Ait Baha	113	324	437	90	267	357	8	24	32
Inezgane- Ait Melloul	5	2	7	1	1	2	1	0	1
Taroudannt*	64	162	226	47	136	183	3	15	18
Tata*	35	53	88	14	14	28	0	5	5
Tiznit	9	24	33	5	14	19	1	16	17
Souss - Massa	587	849	1 436	508	691	1 199	36	75	111
Assa-Zag	28	0	28	15	0	15	1	0	1
Guelmim	109	22	131	63	10	73	4	2	6
Sidi Ifni*	113	138	251	101	123	224	3	4	7
Tan-Tan	68	2	70	35	1	36	8	0	8
Guelmim -Oued Noun	318	162	480	214	134	348	16	6	22
Boujdour	82	0	82	81	0	81	4	0	4
Es-Semara	101	0	101	99	0	99	0	0	0
Laâyoune	121	0	121	109	0	109	30	0	30
Tarfaya	8	0	8	7	0	7	0	0	0
Laâyoune - Sakia El Hamra	312	0	312	296	0	296	34	0	34
Aouisserd	0	1	1	0	1	1	0	0	0
Oued Ed-Dahab	261	0	261	123	0	123	71	0	71
Eddakhla-Oued Eddahab	261	1	262	123	1	124	71	0	71
Total	11 026	13 581	24 607	9 166	10 731	19 897	854	958	1 812

Source : SEIS/DPE/DRPF

*Les données publiées sont celles de 2021 (les données de 2022 sont incomplètes sur l'application SREC).



3.4.1.2.3 Consultation post-natale

Tableau 50 : Répartition des consultations post-natale pour la mère par type de consultation, par région, par province/préfecture et par milieu, année 2022.

Région Province/préfecture	Nombre de Femmes examinées en CPoN									Nombre de complications obstétricales en post partum					
	CPoN Précoce			CPoN Tardif			CPoN en dehors des délais préconçus			Diagnostiquées			Pris en charge		
	Urbain	Rural	Ensemble	Urbain	Rural	Ensemble	Urbain	Rural	Ensemble	Urbain	Rural	Ensemble	Urbain	Rural	Ensemble
Al Hoceima	796	1 015	1 811	373	1 424	1 797	444	1 533	1 977	54	157	211	45	141	186
Chefchaouen	29	1 914	1 943	121	1 925	2 046	709	2 247	2 956	147	1 007	1 154	130	884	1 014
Fahs-Anjra		1 382	1 382		835	835		200	200		283	283		270	270
Larache	1 314	2 222	3 536	1 318	2 092	3 410	1 744	2 043	3 787	638	1 530	2 168	569	1 198	1 767
Ouezzane	474	1 840	2 314	361	1 634	1 995	228	782	1 010	195	564	759	169	519	688
Tanger-Assilah	11 128	789	11 917	6 430	710	7 140	1 225	142	1 367	3 706	535	4 241	3 459	517	3 976
Tétouan	3 272	1 636	4 908	1 092	593	1 685	975	694	1 669	742	399	1 141	720	373	1 093
M'Diq-Fnideq	2 912	189	3 101	2 282	172	2 454	496	7	503	1 013	52	1 065	923	52	975
Tanger-Tétouan- Al Hoceima	19 925	10 987	30 912	11 977	9 385	21 362	5 821	7 648	13 469	6 495	4 527	11 022	6 015	3 954	9 969
Berkane*	1 753	671	2 424	1 029	488	1 517	505	229	734	225	107	332	204	99	303
Driouch*	435	593	1 028	282	629	911	382	98	480	215	95	310	211	48	259
Figuig	78	873	951	118	805	923	28	147	175	62	299	361	58	261	319
Guercif	654	1 265	1 919	228	948	1 176	13	162	175	69	251	320	34	172	206
Jerada	512	258	770	285	342	417	30	115	145	37	61	98	35	58	93
Nador	2 464	1 189	3 653	2 874	948	3 822	610	32	642	1 110	170	1 280	937	141	1 078
Oujda-Angad	3 820	121	3 941	2 976	214	3 190	784	143	927	643	56	699	574	50	624
Taourirt	1 149	147	1 296	310	181	491	454	114	568	47	42	89	47	41	88
Oriental	10 865	5 117	15 982	8 102	4 345	12 447	2 806	1 040	3 846	2 408	1 081	3 489	2 100	870	2 970
Meknès	4 402	1 320	5 722	2 678	508	3 186	5 326	1 627	6 953	1 187	441	1 628	1 118	332	1 450
Boulemane	1 032	928	1 960	731	547	1 278	162	65	227	170	73	243	153	58	211
El Hajeb	1 029	581	1 610	1 604	681	2 285	121	655	776	99	152	251	98	138	236
Fès	5 977	277	6 254	6 680	206	6 886	7 345	1 010	8 355	1 802	39	1 841	1 596	39	1 635
Ifrane	450	501	951	35	214	249	690	680	1 370	66	96	162	63	73	136
Sefrou	1 697	542	2 239	1 973	545	2 518	814	992	1 806	394	82	476	339	64	403
Taounate	425	2 584	3 009	602	3 976	4 578	1 239	2 869	4 108	189	774	963	151	611	762
Taza	298	483	781	505	882	1 387	3 640	4 423	8 063	334	474	808	310	390	700
Moulay Yacoub	270	767	1 037	161	771	932	1 170	1 258	2 428	62	220	282	61	187	248
Fès - Meknès	15 580	7 983	23 563	14 969	8 330	23 299	20 507	13 579	34 086	4 303	2 351	6 654	3 889	1 892	5 781
Kénitra	4 599	3 810	8 409	3 388	2 445	5 833	1 395	1 873	3 268	1 442	645	2 087	1 308	542	1 850
Khémisset	4 929	5 054	9 983	4 735	4 927	9 662	473	598	1 071	627	1 063	1 690	608	996	1 604
Rabat	3 557		3 557	1 140		1 140	305		305	587		587	567		567
Salé	2 131	135	2 266	6 278	149	6 427	9 526	180	9 706	2 841	78	2 919	2 745	75	2 820
Sidi Kacem	2 083	2 482	4 884	2 206	2 951	5 157	181	242	423	615	819	1 434	542	783	1 325
Sidi Slimane	891	1 801	2 373	1 254	3 616	4 870	208	439	647	186	841	1 027	184	720	904
Skhirate-Témara	3 508	670	4 178	2 160	583	2 703	3 314	1 369	4 683	1 419	598	2 017	1 178	537	1 715
Rabat - Salé-Kénitra	21 698	13 952	35 650	20 761	14 671	35 432	15 402	4 701	20 103	7 717	4 044	11 761	7 132	3 653	10 785
Azilal	590	2 382	2 972	188	2 207	2 395	1 423	3 775	5 198	82	608	690	79	561	640
Béni Mellal	3 883	2 473	6 356	779	1 816	2 595	631	1 487	2 118	191	201	392	189	164	353
Fquih Ben Salah	1 956	1 982	3 938	686	3 127	3 813	389	854	1 243	59	290	349	44	192	236
Khénifra	1 049	1 545	2 594	580	939	1 519	1 424	1 124	2 548	139	163	302	130	124	254
Khouribga	3 178	762	3 940	1 205	787	1 992	1 752	942	2 694	547	177	724	513	169	682
Béni Mellal- Khénifra	10 656	9 144	19 800	3 438	8 876	12 314	5 619	8 182	13 801	1 018	1 439	2 457	955	1 210	2 165
Benslimane	559	790	1 349	176	894	1 070	815	207	1 022	97	353	450	76	317	393
Berrechid	1 743	724	2 467	2 342	1 728	4 070	3 073	1 354	4 427	697	1 083	1 780	559	898	1 457
El Jadida	1 843	4 032	5 875	1 377	2 335	3 712	1 171	1 823	2 994	413	698	1 111	383	624	1 007
Médiouna	2 418	1 672	4 090	1 293	471	1 764	746	0	746	361	294	655	351	280	631
Mohammadia	2 255	420	2 675	3 675	195	3 870	463	557	1 020	352	124	476	331	110	441
Nouaceur	2 674	0	2 674	3 702	0	3 702	635	0	635	2 105	0	2 105	1 847	0	1 847
Settat	468	833	1 301	2 645	4 780	7 425	12	31	43	302	497	799	275	435	710
Sidi Bennour	954	1 966	2 920	51	1 723	1 774	889	671	1 560	143	418	561	126	335	461
Casablanca Anfa	1 058	1 058	2 116	2 174	0	2 174	2 914	0	2 914	637	0	637	588	0	588
Al Fida-Mers Sultan	859	859	1 718	899	899	1 798	2 270	0	2 270	218	0	218	210	0	210
Aïn-Sebaâ - Hay Mohammadi	1 029	1 029	2 958	2 958	0	2 958	2 903	0	2 903	1 202	0	1 202	1 073	0	1 073
Hay Hassani	2 651	2 651	1 815	1 815	2 497	0	2 497	0	2 497	536	0	536	518	0	518
Aïn-Chock	2 869	2 869	2 492	2 492	2 492	0	158	0	158	815	0	815	727	0	727
Sidi Bernoussi	2 379	2 379	3 868	3 868	3 868	0	4 645	0	4 645	1 001	0	1 001	985	0	985
Ben Msick	1 862	1 862	1 250	1 250	0	1 250	343	0	343	331	0	331	0	0	331
Moulay Rachid	2 979	2 979	1 186	1 186	2 174	0	2 174	0	2 174	514	0	514	503	0	503
Casablanca-Settat	28 600	10 437	39 037	31 121	12 126	43 247	26 615	4 643	31 258	9 736	3 467	13 203	8 883	2 999	11 882
Al Haouz	1 418	3 213	4 631	602	2 643	3 245	145	2 662	2 807	461	718	1 179	437	608	1 045
Chichaoua	745	2 714	3 459	579	2 916	3 495	42	1 719	1 761	33	1 137	1 170	29	1 048	1 077
El Kelââ des Sraghna	1 345	2 974	4 319	1 267	3 188	4 455	0	101	101	56	611	667	47	433	480
Essaouira	718	2 206	2 924	685	1 580	2 265	768	1 381	2 149	134	510	644	127	471	598
Marrakech	6 932	3 078	10 010	5 760	2 488	8 248	2 618	890	3 508	1 610	515	2 125	1 568	483	2 051
Rehanna	512	1 298	1 810	1 115	1 741	2 856	926	963	1 889	240	579	819	217	498	715
Safi	5 087	4 207	9 294	2 225	3 011	5 236	106	350	456	339	318	657	330	293	623
Youssefouia	827	1 478	2 305	1 347	2 637	3 984	22	201	223	226	319	545	202	268	470
Marrakech-Safi	17 584	21 168	38 752	13 580	20 204	33 784	4 627	8 267	12 894	3 099	4 707	7 806	2 957	4 102	7 059
Errachidia*	1 528	966	2 494	234	359	593	1 972	1 987	3 959	118	104	222	89	47	136
Midelt*	1 028	2 079	3 107	433	1 683										



Tableau 51 : Répartition des consultations post-natale pour le nouveau-né par type de consultation, par région, par province/préfecture et par milieu, année 2022.

Région Province/préfecture	Nombre de nouveaux nés examinés en CPoN									CPoN du couple mère nouveau-né médicalisée			Nombre de complication chez le nouveau-né en post-partum					
	CPoN Précoce			CPoN Tardif			CPoN en dehors des délais préconisés			Urbain	Rural	Ensemble	Diagnostiquées			Pris en charge		
	Urbain	Rural	Ensemble	Urbain	Rural	Ensemble	Urbain	Rural	Ensemble				Urbain	Rural	Ensemble	Urbain	Rural	Ensemble
Al Hoceima	804	1 005	1 809	445	1 404	1 849	505	1 587	2 092	133	558	691	39	69	108	22	38	60
Chefchaouen	29	1 885	1 914	64	1 890	1 954	693	2 276	2 969	112	1 337	1 449	43	352	395	31	292	323
Fahs-Anjra		1 224	1 224		725	725		157	157		1 242	1 242		56	56		33	33
Larache	1 474	2 205	3 679	997	1 920	2 917	1 832	1 758	3 590	1 191	2 103	3 294	272	479	751	198	381	579
Ouezzane	418	1 851	2 269	431	1 493	1 924	220	674	894	77	1 505	1 582	70	132	202	55	101	156
Tanger-Assilah	10 563	737	11 300	5 044	701	5 745	1 058	120	1 178	6 810	737	7 547	1 216	94	1 310	979	78	1 057
Tétouan	2 899	1 606	4 505	977	457	1 434	799	640	1 439	2 539	2 888	5 427	443	166	609	396	142	538
M'diq-Fnideq	4 179	189	4 368	2 749	181	2 930	381	6	387	403	15	418	7	315	370	270	7	277
Tanger-Tétouan-Al Hoceima	20 366	10 702	31 068	10 707	8 771	19 478	5 488	7 218	12 706	11 265	10 385	21 650	2 391	1 355	3 746	1 951	1 072	3 023
Berkane*	1 759	656	2 415	751	471	1 222	474	217	691	770	291	1 061	294	17	311	227	7	234
Drïouch*	388	594	982	183	592	775	344	78	422	83	206	289	13	27	40	7	9	16
Figuiq	74	834	908	113	763	876	26	145	171	46	772	818	15	85	100	8	68	76
Guercif	684	1 208	1 892	591	1 036	1 627	0	175	175	43	465	508	42	85	127	10	29	39
Jerada	499	255	754	358	100	458	30	114	144	63	286	349	12	13	25	8	10	18
Nador	2 473	1 186	3 659	2 825	1 027	3 852	450	29	479	999	486	1 485	249	114	363	159	100	259
Oujda-Angad	3 477	78	3 555	2 728	211	2 939	661	133	794	3 472	489	3 961	477	7	484	432	6	438
Taourirt	1174	123	1297	307	179	486	486	95	563	55	121	176	44	2	46	41	1	42
Oriental	10 528	4 934	15 462	7 856	4 379	12 235	2 453	986	3 439	5 531	3 116	8 647	1 146	350	1 496	892	230	1 122
Meknès	4 365	1 333	5 698	2 130	479	2 609	5 341	1 568	6 909	3 117	613	3 730	903	156	1 059	643	103	746
Boulmane	544	911	1 455	393	485	878	2	56	58	70	491	561	7	56	63	2	24	26
El Hajeb	1 031	516	1 547	1 417	613	2 030	162	675	837	1 203	1 103	2 306	55	39	94	46	36	82
Fès	5 910	250	6 160	7 167	306	7 473	6 988	926	7 914	4 186	131	4 317	892	22	914	670	12	682
Ifrane	458	491	949	42	170	212	649	613	1 262	133	516	649	15	26	41	5	14	19
Sefrou	1 698	534	2 232	1 965	459	2 424	740	978	2 424	403	267	379	240	43	283	156	30	186
Taounate	426	2 589	3 015	601	4 023	4 624	1 250	2 931	4 181	991	474	1 465	400	262	662	338	121	459
Taza	296	482	778	495	880	1 375	3 626	4 430	8 056	1 243	480	1 723	311	178	489	243	125	368
Moulay Yacoub	270	729	999	160	644	804	1 086	1 232	2 318	126	669	795	18	86	104	12	76	88
Fès - Meknès	14 998	7 835	22 833	14 370	8 059	22 429	19 855	13 409	33 264	11 181	4 744	15 925	2 841	868	3 709	2 115	541	2 656
Kénitra	3 155	3 769	6 924	2 894	2 216	5 110	1 332	1 708	3 040	3 041	1 367	4 408	697	154	851	595	68	663
Khémisset	4 927	4 918	9 845	4 319	4 828	9 147	342	419	761	884	1 520	2 404	269	452	721	251	394	645
Rabat	3 563		3 563	1 067		1 067	212		2 069	212		2 069	215		215	131		131
Salé	2 009	139	2 148	5 681	121	5 802	7 868	181	8 049	6 950	45	6 995	1 387	29	1 416	1 239	24	1 263
Sidi Kacem	2 210	2 845	5 055	2 059	2 848	4 907	71	230	301	1 320	921	2 241	350	165	515	265	121	386
Sidi Slimane	944	1 522	2 466	1 363	3 477	4 840	211	443	654	225	1 418	1 643	85	387	472	50	249	299
Skhirate-Témara	3 445	812	4 257	1 925	525	2 450	3 299	1 445	4 744	7 842	1 420	9 262	700	278	978	517	221	738
Rabat - Salé-Kénitra	20 253	14 005	34 258	19 308	14 015	33 323	13 335	4 426	17 761	22 331	6 691	29 022	3 703	1 465	5 168	3 048	1 077	4 125
Azilal	578	2347	2925	197	2142	2339	1 404	3793	5 197	309	654	963	6	98	104	3	89	92
Béni Mellal	3 888	2540	6 428	779	1839	2618	631	1489	2208	360	1840	2600	131	57	188	108	16	124
Fquih Ben Salah	1 881	1 804	3 685	648	2 880	3 528	355	831	1 186	935	1 146	2 081	112	151	263	27	71	98
Khénifra	1 049	1 505	2 554	544	869	1 413	1 397	1 104	2 501	152	216	368	133	71	204	89	44	133
Khouribga	3 142	770	3 912	1 188	791	1 979	1 753	923	2 676	2 701	1 071	3 772	276	138	414	210	116	326
Béni Mellal-Khénifra	10 538	8 966	19 504	3 356	8 521	11 877	5 540	8 140	13 680	4 457	4 927	9 384	658	515	1 173	437	336	773
Benslimane	506	735	1 241	235	789	1 024	652	147	799	429	888	1 317	72	105	177	68	97	165
Berrechid	1 741	742	2 483	2 340	1 694	4 034	3 147	1 381	4 528	2 057	1 782	3 839	372	410	782	240	291	531
El Jadida	1 866	3 965	5 831	1 271	2 249	3 520	1 175	1 847	3 022	516	1 884	2 400	214	325	539	137	265	402
Médiouna	2 402	1 671	4 073	1 276	471	1 747	748	1	749	2 313	1 664	3 977	215	77	292	158	46	204
Mohammadia	2 168	422	2 590	3 601	584	4 185	367	645	3 949	584	544	4 533	236	48	284	171	39	210
Nouaceur	2 325	0	2 325	4 597	0	4 597	418	0	418	3 739	0	3 739	1 105	0	1 105	780	0	780
Settat	209	1 054	1 263	2 699	4 654	7 353	115	70	185	222	3 497	3 719	153	125	278	102	100	202
Sidi Bennour	945	1 484	2 429	42	1 572	1 614	1 069	672	1 741	1 793	2 717	4 510	15	206	221	6	117	123
Casablanca Anfa	1 087		1 087	2 148		2 148	2 861		2 861	12 112		12 112	469		469	371		371
Al Fida-Mers Sultan	861		861	707		707	2 281		2 281	5 912		5 912	227		227	207		207
Ain-Sebaâ - Hay Mohammadi	1 035	1 035	2 070	2 697		2 697	2 562		2 562	12 656		12 656	422		422	352		352
Hay Hassani	2 900	2 900	5 800	1 597		1 597	1 948		1 948	8 848		8 848	367		367	304		304
Ain-Chock	2 845	2 845	5 690	3 168		3 168	130		130	8 768		8 768	369		369	275		275
Sidi Bernoussi	2 424	2 424	4 848	3 721		3 721	4 386		4 386	13 596		13 596	722		722	663		663
Ben Msick	1 862	1 862	3 724	468		468	1 238		1 238	5 618		5 618	219		219	188		188
Moulay Rachid	2 918	2 918	5 836	1 201		1 201	2 131		2 131	2 378		2 378	267		267	239		239
Casablanca-Settat	28 094	10 073	38 167	31 768	11 513	43 281	25 258	4 763	30 021	84 906	13 016	97 922	5 444	1 296	6 740	4 261	955	5 216
Al Haouz	1 354	3 071	4 425	549	2 300	2 849	126	2 757	2 883	1 079	1 545	2 624	202	458	660	105	372	477
Chichaoua	754	2 555	3 309	579	2 835	3 414	5	1 615	1 620	1 114	1 826	2 940	25	251	276	15	204	219
El Kelaa des Sraghna	1 240	3 114	4 354	1 126	2 695	3 821	0	115	115	595	1 499	2 094	28	131	159	11	77	88
Essaouira	729	2 227	2 956	670	1 576	2 246	771	1 452	2 223	349	318	667	13	141</				



3.4.1.3. Détection Précoce des Cancers du Sein et du Col de l'Utérus

Tableau 52 : Répartition des réalisations de détection précoce du cancer du sein au niveau des ESSP (dépistage) par région, par province/préfecture et par milieu, année 2022.

Région Province/préfecture	Dépistage du cancer du sein								
	Nombre de femmes examinées pour la 1ère fois			Nombre de femmes de retour			Nombre de femmes référées au CRSR		
	Urbain	Rural	Ensemble	Urbain	Rural	Ensemble	Urbain	Rural	Ensemble
Al Hoceima	4 119	10 727	14 846	259	3 991	4 250	68	125	193
Chefchaouen	995	6 477	7 472	358	978	1 336	15	141	156
Fahs-Anjra		3 655	3 655		763	763		51	51
Larache	6 112	9 092	15 204	3 195	3 933	7 128	172	260	432
Ouezzane	5 677	15 201	20 878	81	1 195	1 276	103	197	300
Tanger-Assilah	7 890	2 075	9 965	2 384	4 865	2 870	738	89	827
Tétouan	7 763	3 825	11 588	1 337	406	1 743	374	101	475
M Diq-Fnideq	3 718	165	3 883	1 220	27	1 247	154	2	156
Tanger-Tétouan- Al Hoceima	36 274	51 217	87 491	8 834	11 779	20 613	1 624	966	2 590
Berkane*	6 828	2 324	9 152	1 763	1 216	2 979	81	25	106
Driouch*	1 011	388	1 399	231	161	392	76	30	106
Figuiq	289	825	1 114	15	220	235	6	33	39
Guercif	1 123	3 012	4 135	615	682	1 297	9	138	236
Jerada	1 490	735	2 225	884	258	1 142	99	48	147
Nador	7 824	2 445	10 269	2 778	316	3 094	173	102	275
Oujda-Angad	17 080	846	17 926	3 413	279	3 692	351	33	384
Taourirt	7 848	1 195	9 043	4875	490	5 365	48	10	58
Oriental	43 493	11 770	55 263	14 574	3 622	18 196	932	419	1 351
Meknès	23 781	4 228	28 009	20 608	3 095	23 703	1 006	180	1 186
Boulemane	1 810	1 504	3 314	493	549	1 042	139	99	238
El Hajeb	2 879	2 219	5 098	687	1 708	2 395	76	52	128
Fès	23 879	2 106	25 985	12 173	386	12 559	1 870	56	1 926
Ifrane	3 506	2 745	6 251	778	2 204	2 982	141	123	264
Sefrou	4 494	1 783	6 277	2 486	2 408	4 894	204	148	352
Taounate	1 798	8 402	10 200	548	1 379	1 927	192	309	501
Taza	10 585	10 040	20 625	1 540	2 176	3 716	431	175	606
Moulay Yacoub	419	2 333	2 752	235	725	960	76	87	163
Fès - Meknès	73 151	35 360	108 511	39 548	14 630	54 178	4 135	1 229	5 364
Kénitra	18 557	14 340	32 897	5 117	2 403	7 520	878	303	1 181
Khémisset	7 647	20 620	28 267	3 173	10 484	13 657	481	741	1 222
Rabat	31 342		31 342	19 530		19 530	1 499		1 499
Salé	49 070	990	50 060	20 157	256	20 413	1 678	29	1 707
Sidi Kacem	4 307	7 819	12 126	1 715	3 477	5 192	235	147	382
Sidi Slimane	4 710	15 070	19 780	298	2 892	3 190	200	608	808
Skhirate- Témara	20 739	7 235	27 974	6 804	2 817	9 621	706	290	996
Rabat - Salé-Kénitra	136 372	66 074	202 446	56 794	22 329	79 123	5 677	2 118	7 795
Azilal	10 299	16 805	27 104	713	2 465	3 178	117	155	272
Béni Mellal	13 243	11 588	24 831	2 397	2 670	5 067	680	463	1 143
Fquih Ben Salah	6 779	8 597	15 376	1 903	1 219	3 122	191	371	562
Khénifra	3 886	6 913	10 799	2 836	2 762	5 598	375	258	633
Khouribga	12 971	5 845	18 816	789	675	1 464	178	101	279
Béni Mellal- Khénifra	47 178	49 748	96 926	8 638	9 791	18 429	1 541	1 348	2 889
Benslimane	1 558	2 205	3 763	111	200	311	170	160	330
Berrechid	10 311	9 090	19 401	463	1 837	2 300	280	403	683
El Jadida	6 186	12 732	18 918	1 027	3 079	4 106	413	291	704
Médiouna	2 854	1 412	4 266	644	205	849	170	85	255
Mohammadia	4 253	548	4 801	601	56	657	284	48	332
Nouaceur	7 394	0	7 394	1 472	0	1 472	416	0	416
Settat	1 966	6 200	8 166	200	1 574	1 774	62	27	89
Sidi Bennour	1 161	3 473	4 634	230	411	641	66	123	189
Casablanca Anfa	20 791		20 791	9 561		9 561	524		524
Al Fida-Mers Sultan	11 324		11 324	4 137		4 137	450		450
Ain-Sebaâ - Hay Mohammadi	19 853		19 853	6 310		6 310	466		466
Hay Hassani	6 436		6 436	407		407	374		374
Ain-Chock	6 553		6 553	4 251		4 251	358		358
Sidi Bernoussi	9 304		9 304	2 121		2 121	562		562
Ben Msick	9 923		9 923	7 272		7 272	155		155
Moulay Rachid	9 586		9 586	1 477		1 477	391		391
Casablanca-Settat	129 453	35 660	165 113	40 284	7 362	47 646	5 141	1 137	6 278
Al Haouz	2 440	17 733	20 173	164	4 517	4 681	214	190	404
Chichaoua	4 850	10 504	15 354	1 527	4 299	5 826	39	138	177
El Kelâa des Sraghna	5 648	20 038	25 686	1 468	1 553	3 021	178	477	655
Essaouira	4 161	7 892	12 053	1 417	1 524	2 941	74	115	189
Marrakech	18 696	9 822	28 518	6 704	2 695	9 399	821	344	1 165
Rehamna	1 936	4 980	6 916	883	2 367	3 250	78	124	202
Safi	18 657	18 004	36 661	5 532	4 447	9 979	347	230	577
Yousseoufia	2 833	7 206	10 039	1 575	3 044	4 619	74	316	390
Marrakech- Safi	59 221	96 179	155 400	19 270	22 919	42 189	1 825	1 934	3 759
Errachidia*	3 724	968	4 692	3 098	367	3 465	194	56	250
Midelt*	2 013	20 915	22 928	946	3 185	4 131	56	57	113
Ouarzazate	1 727	3 860	5 587	189	742	931	59	120	179
Tinghir*	1 711	1 861	3 572	487	736	1 223	53	23	76
Zagora*	1 117	6 192	7 309	331	756	1 087	17	121	138
Darâa-Tafilalet	10 292	33 796	44 088	5 051	5 786	10 837	379	377	756
Aeadir-Ida -Ou-Tanane	17 056	14 135	31 191	5 289	3 765	9 054	877	158	1 035
Chtouka- Ait Baha	5 604	7 531	13 135	1 127	3 435	4 562	105	125	230
Inezgane- Ait Melloul	7 473	287	7 760	12	2 974	3 000	105	4	109
Taroudannt*	2 779	5 540	8 319	1 071	1 275	2 346	63	105	168
Tata*	889	1 962	2 851	808	391	1 199	26	84	110
Tiznit	5 071	5 947	11 018	220	2 182	2 402	804	274	1 078
Souss - Massa	38 872	35 402	74 274	11 477	11 060	22 537	1 980	750	2 730
Assa-Zag	198	263	461	64	25	89	0	14	14
Guelmim	3 191	1 812	5 003	1508	942	2 450	62	23	85
Sidi Ifni*	236	1 765	2 001	149	411	560	1	18	19
Tan-Tan	1 517	35	1 552	597	4	601	78	0	78
Guelmim -Oued Noun	5 142	3 875	9 017	2 318	1 382	3 700	141	55	196
Boujdour	654	0	654	363	0	363	51	0	51
Es-Semara	605	6	611	1 749	2	1 751	3	0	3
Laâyoune	4 637	66	4 703	1 730	10	1 740	209	1	210
Tarfaya	413	267	680	38	29	67	5	5	10
Laâyoune - Sakia El Hamra	6 309	339	6 648	3 880	41	3 921	268	6	274
Aousserd		80	80		0	0		0	0
Oued Ed-Dahab	2 362	0	2 362	133	0	133	127	0	127
Eddakhla-Oued Eddahab	2 362	80	2 442	133	0	133	127	0	127
Total	588 119	419 500	1 007 619	210 801	110 701	321 502	23 770	10 339	34 109

Source : SEIS/DPE/DPRF

*Les données publiées sont celles de 2021 (les données de 2022 sont incomplètes sur l'application SREC).



Tableau 53 : Répartition des réalisations de détection précoce du cancer du col utérin aux ESSP (dépiŕtage) par région, par province/préfecture et par milieu, année 2022.

Région Province/préfecture	Dépiŕtage du cancer du col utérin								
	Nombre de femmes ayant bénéficiées d'une IVA pour la 1ère fois			Nombre de femmes de retour			Nombre de femmes référées aux CRSR pour IVA positive		
	Urbain	Rural	Ensemble	Urbain	Rural	Ensemble	Urbain	Rural	Ensemble
Al Hoceima	0	90	90	0	60	60	0	1	1
Chefchaouen	181	1 513	1 694	0	113	113	1	36	37
Fahs-Anjra		1 929	1 929		520	520		19	19
Larache	1 651	2 902	4 553	112	312	424	94	84	178
Ouezzane	3 771	8 012	11 783	12	149	161	28	189	217
Tanger-Assilah	1 645	439	2 084	60	59	119	164	17	181
Tétouan	874	689	1 563	49	7	56	62	36	98
M'Diq-Fnideq	1 182	4	1 186	259	0	259	101	0	101
Tanger -Tétouan- Al Hoceima	9 304	15 578	24 882	492	1 220	1 712	450	382	832
Berkane									
Driouch									
Figig	0	6	6	0	2	2	1	2	3
Guercif	51	83	134	9	16	25	19	8	27
Jerada	88	7	95	0	0	0	5	1	6
Nador	4	24	28	0	1	1	1	2	3
Oujda-Angad	2	52	54	0	0	0	2	6	8
Taourirt									
Oriental	145	172	317	9	19	28	28	19	47
Meknès	13 597	2 598	16 195	8 267	999	9 266	642	116	758
Boulemane	557	214	771	152	47	199	69	31	100
El Hajeb	1 351	835	2 186	206	514	720	64	30	94
Fès	11 541	858	12 399	5 813	115	5 928	917	42	959
Ifrane	2 081	1 486	3 567	427	1 236	1 663	93	289	382
Sefrou	1 175	731	1 906	441	321	762	117	101	218
Taounate	756	955	1 711	251	85	336	87	58	145
Taza	6 435	3 075	9 510	833	696	1 529	146	67	213
Moulay Yacoub	151	1 634	1 785	66	578	644	31	13	44
Fès - Meknès	37 644	12 386	50 030	16 456	4 591	21 047	2 166	747	2 913
Kénitra	6 053	2 835	8 888	1 393	308	1 701	376	112	488
Khémisset	2 812	6 836	9 648	819	3 315	4 134	108	290	398
Rabat	6 522	0	6 522	2 864	0	2 864	370	0	370
Salé	11 534	499	12 033	1 552	27	1 579	752	53	805
Sidi Kacem	2 178	1 827	4 005	578	352	930	104	61	165
Sidi Slimane	1 911	3 135	5 046	61	637	698	162	71	233
Skhirate- Témara	5 514	3 790	9 304	1 659	1 685	3 344	177	248	425
Rabat - Salé-Kénitra	36 524	18 922	55 446	8 926	6 324	15 250	2 049	835	2 884
Azilal	2 545	4 573	7 118	104	386	490	400	361	761
Béni Mellal	3 871	4 723	8 594	70	144	214	457	527	984
Fquih Ben Salah	1 917	1 807	3 724	356	182	538	226	176	402
Khénifra	3 162	3 569	6 731	1 272	1 282	2 554	161	137	298
Khourigba	1 420	806	2 226	47	44	91	93	31	124
Béni Mellal- Khénifra	12 915	15 478	28 393	1 849	2 038	3 887	1 337	1 232	2 569
Benslimane	266	730	996	3	33	36	25	47	72
Berrechid	3 205	1 150	4 355	205	138	343	36	61	97
El Jadida	2 384	3 732	6 116	189	756	945	284	155	439
Médiouna	1 057	556	1 613	305	77	382	103	70	173
Mohammadia	854	124	978	141	11	152	59	11	70
Nouaceur	176	0	176	121	0	121	17	0	17
Settat									
Sidi Bennour	1	42	43	1	2	3	1	14	15
Casablanca Anfa	9 066		9 066	3 371		3 371	364		364
Al Fida-Mers Sultan	4 347		4 347	1 263		1 263	133		133
Aïn-Sebaâ - Hay Mohammadi	6 783		6 783	1 716		1 716	225		225
Hay Hassani	1 612		1 612	105		105	78		78
Aïn-Chock	2 374		2 374	1 619		1 619	99		99
Sidi Bernoussi	1 060		1 060	171		171	82		82
Ben Msick	2 904		2 904	2 423		2 423	88		88
Moulay Rachid	2 681		2 681	210		210	223		223
Casablanca-Settat	38 770	6 334	45 104	11 843	1 017	12 860	1 817	358	2 175
Al Haouz	902	5 055	5 957	35	1 122	1 157	157	90	247
Chichaoua	317	3 388	3 705	131	810	941	11	52	63
El Kelâa des Sraghna	2 441	3 061	5 502	349	91	440	35	195	230
Essaouira	1 628	1 506	3 134	621	514	1 135	16	10	26
Marrakech	5 965	2 608	8 573	2 360	229	2 589	288	88	376
Rehamna	1 756	2 176	3 932	608	715	1 323	63	46	109
Safi	3 497	3 340	6 837	397	141	538	62	55	117
Yousseoufia	316	732	1 048	14	125	139	24	28	52
Marrakech- Safi	16 822	21 866	38 688	4 515	3 747	8 262	656	564	1 220
Errachidia*	1 896	94	1 990	1 444	27	1 471	43	28	71
Midelt*	106	610	716	65	258	323	7	22	29
Ouarzazate	530	929	1 459	278	51	329	50	34	84
Tinghir									
Zagora*	279	2 065	2 344	4	9	13	17	45	62
Darâa-Tafilalet	2 811	3 698	6 509	1 791	345	2 136	117	129	246
Azadir-Ida-Ou-Tanane	8 478	2 727	11 205	984	550	1 534	738	199	937
Chtouka- Ait Baha	0	103	103	0	0	0	0	5	5
Inezgane- Ait Melloul	243	89	332	29	0	29	38	0	38
Taroudannt*	464	646	1 110	183	63	246	5	16	21
Tata*	0	2	2	0	2	2	0	0	0
Tiznit	2 557	2 104	4 661	67	531	598	434	141	575
Souss - Massa	11 742	5 671	17 413	1 263	1 146	2 409	1 215	361	1 576
Assa-Zag	1	0	1	0	0	0	0	0	0
Guelmim	832	138	970	199	57	256	29	7	36
Sidi Ifni									
Tan-Tan	369	0	369	6	0	6	4	0	4
Guelmim -Oued Noun	1 202	138	1 340	205	57	262	33	7	40
Bouidour	209	0	209	2	0	2	37	0	37
Es-Semara									
Laÿoune	1 865	41	1 906	545	0	545	143	0	143
Tarfaya	119	0	119	11	0	11	33	0	33
Laÿoune - Sakia El Hamra	2 193	41	2 234	558	0	558	213	0	213
Aousserd									
Oued Ed-Dahab	1 661	0	1 661	75	0	75	132	0	132
Eddakhia-Oued Eddahab	1 661	0	1 661	75	0	75	132	0	132
Total	171 733	100 284	272 017	47 982	20 504	68 486	10 213	4 634	14 847

Source : SEIS/DPE/DPRF

N.B : Le Programme de Détection Précoce du Cancer du Col Utérin est en cours de généralisation au niveau national.

*Les données publiées sont celles de 2021 (les données de 2022 sont incomplètes sur l'application SREC).



Tableau 55 : Répartition des réalisations de la détection précoce du cancer du col utérin (diagnostic) par région, par province/préfecture et par milieu, année 2022.

Région Province/préfecture	Nombre des femmes reçues pour diagnostic précoce du cancer du col utérin			Coloscopies réalisées			Nombre de lésions précancéreuses du col utérin			Nombre de cancer invasif diagnostiqué		
	Urbain	Rural	Ensemble	Urbain	Rural	Ensemble	Urbain	Rural	Ensemble	Urbain	Rural	Ensemble
Al Hoceima	176	13	189	3	2	5	0	0	0	0	0	0
Chefchaouen	19	10	29	0	0	0	0	0	0	0	0	0
Fahs-Anjra	0	0	0	0	0	0	0	0	0	0	0	0
Larache	81	27	108	64	23	87	9	0	9	6	3	9
Ouezzane	9	5	14	3	0	3	0	0	0	0	0	0
Tanger-Assilah	408	11	419	294	19	313	66	1	67	24	1	25
Tétouan	205	49	254	205	46	251	0	0	0	12	2	14
M'Diq-Fnideq	45	3	48	39	3	42	1	0	1	7	0	7
Tanger - Tétouan - Al Hoceima	943	118	1 061	608	93	701	76	1	77	49	6	55
Berkane												
Driouch												
Figuig												
Guercif	13	2	15	0	0	0	0	0	0	0	0	0
Jerada												
Nador	10	5	15	0	0	0	0	0	0	0	0	0
Oujda-Angad	72	3	75	36	0	36	0	0	0	0	0	0
Taourirt												
Oriental	95	10	105	36	0	36	0	0	0	0	0	0
Meknès	540	246	786	467	210	677	12	5	17	0	2	2
Boulemane	19	23	42	18	23	41	0	0	0	0	0	0
El Hajeb												
Fès	683	58	741	663	8	671	77	0	77	4	0	4
Ifrane	299	200	499	299	200	499	32	20	52	1	2	3
Sefrou	165	103	268	217	103	320	19	13	32	2	1	3
Taounate	93	142	235	106	148	254	22	5	27	3	0	3
Taza	80	68	148	159	94	253	9	2	11	1	1	2
Moulay Yacoub	3	284	287	3	284	287	0	12	12	0	0	0
Fès - Meknès	1 882	1 124	3 006	1 932	1 070	3 002	171	57	228	11	6	17
Kénitra	438	308	746	437	308	745	4	1	5	9	5	14
Khémisset	102	160	262	63	62	125	0	0	0	1	0	1
Rabat	71	0	71	0	0	0	1	0	1	1	0	1
Salé	496	128	624	447	106	553	2	2	4	0	0	0
Sidi Kacem	46	57	103	75	90	165	6	6	12	4	1	5
Sidi Slimane												
Skhirate- Témara	152	43	195	270	55	325	5	0	5	5	1	6
Rabat - Salé-Kénitra	1 305	696	2 001	1 292	621	1 913	18	9	27	20	7	27
Azilal												
Béni Mellal	651	479	1 130	549	406	955	29	35	64	10	15	25
Fquih Ben Salah	239	260	499	231	250	481	27	22	49	0	0	0
Khénifra	118	97	215	127	100	227	6	5	11	0	4	4
Khouribga	247	70	317	247	70	317	44	7	51	2	1	3
Béni Mellal- Khénifra	1 255	906	2 161	1 154	826	1 980	106	69	175	12	20	32
Benslimane	189	107	296	189	107	296	0	0	0	2	0	2
Berrechid	93	72	165	92	72	164	0	0	0	4	1	5
El Jadida	214	287	501	149	184	333	39	30	69	5	5	10
Médiouna	0	0	0	0	0	0	0	0	0	0	0	0
Mohammadia	31	33	64	30	30	60	2	3	5	7	3	10
Nouaceur												
Settat												
Sidi Bennour	57	41	98	57	41	98	0	0	0	0	0	0
Casablanca Anfa												
Al Fida-Mers Sultan	68	0	68	17	0	17	2	0	2	0	0	0
Ain-Sebaa - Hay Mohammadi	83	0	83	75	0	75	7	0	7	0	0	0
Hay Hassani												
Ain-Chock												
Sidi Bernoussi												
Ben Msick												
Moulay Rachid	289	0	289	271	0	271	21	0	21	0	0	0
Casablanca-Settat	1 024	540	1 564	880	434	1 314	71	33	104	18	9	27
Al Haouz												
Chichaoua												
El Kelâa des Sraghna	108	294	402	25	99	124	0	0	0	0	0	0
Essaouira	0	0	0	0	0	0	0	0	0	0	0	0
Marrakech	74	24	98	17	5	22	1	0	1	0	0	0
Rehamna	38	85	123	42	85	127	5	7	12	0	0	0
Safi	43	28	71	30	22	52	0	0	0	0	1	1
Youssefouia												
Marrakech- Safi	263	431	694	114	211	325	6	7	13	0	1	1
Errachidia*	31	7	38	31	7	38	0	0	0	0	0	0
Midelt												
Ouarzazate	81	60	141	81	60	141	3	6	9	0	0	0
Tinghir												
Zagora												
Darâa-Tafilalet	112	67	179	112	67	179	3	6	9	0	0	0
Agadir-Ida -Ou-Tanane	355	117	472	287	101	388	59	10	69	5	0	5
Chtouka- Ait Baha												
Inezgane- Ait Melloul	0	0	0	0	0	0	0	0	0	0	0	0
Taroudannt	75	313	388	118	162	280	3	1	4	0	0	0
Tata												
Tiznit	109	67	176	85	52	137	4	3	7	0	0	0
Souss - Massa	539	497	1 036	490	315	805	66	14	80	5	0	5
Assa-Zar												
Guelmim												
Sidi Ifni												
Tan-Tan												
Guelmim -Oued Noun	0	0	0	0	0	0	0	0	0	0	0	0
Boujdour												
Es-Semara												
Laâyoune	55	0	55	39	0	39	1	0	1	1	0	1
Tarfaya												
Laâyoune - Sakia El Hamra	55	0	55	39	0	39	1	0	1	1	0	1
Agousserd												
Oued Ed-Dahab	244	9	253	62	2	64	0	0	0	0	0	0
Eddakhla-Oued Eddahab	244	9	253	62	2	64	0	0	0	0	0	0
Total	7 717	4 398	12 115	6 719	3 639	10 358	518	196	714	116	49	165

Source : SEIS/DPE/DPRF

N.B : Le Programme de Détection Précoce du Cancer du Col Utérin est en cours de généralisation au niveau national.

*Les données publiées sont celles de 2021 (les données de 2022 sont incomplètes sur l'application SREC).



3.4.1.4. IST / SIDA

Tableau 56 : Répartition des déclarations syndromiques des infections sexuellement transmissibles (IST) enregistrées dans les ESSP et les ONG chez les femmes et les hommes par région, par province/préfecture et par milieu, année 2022.

Région Province/préfecture	Homme : les cas notifiés des IST					Femmes : les cas notifiés des IST					
	Écoulement Urétral	Écoulement urétral récurrent	Ulcération Génitale	Condylomes	Conjonctivite néonatale	Vaginite isolée	Cervicite	Maladies Inflammatoire Pelvienne	Ulcération Génitale	Condylomes	Conjonctivité néonatale
Al Hoceima	131	27	18	5	8	1 148	415	197	18	20	16
Chefchaouen	397	76	22	15	49	1 773	1 177	72	1	21	48
Fahs-Anjra	26	21	1	0	7	478	230	8	0	0	5
Larache	419	77	44	12	140	3 195	1 693	450	15	24	136
Ouezzane	168	34	33	1	37	2 347	1 559	177	137	26	44
Tanger-Assilah	716	527	176	5	243	4 128	3 168	460	311	161	294
Tétouan	116	55	27	3	66	2 309	1 648	308	14	15	59
M'Diq-Fnideq	143	41	17	20	44	661	617	73	16	19	38
Tanger -Tétouan- Al Hoceima	2 116	858	338	61	594	16 039	10 507	1 745	512	286	640
Berkane	3	0	0	0	0	48	12	0	0	0	0
Driouch	6	10	10	0	27	18	0	4	6	0	21
Figuiq	93	25	47	0	11	178	20	287	86	2	7
Guercif	31	23	30	4	0	420	380	121	16	13	0
Jerada	22	7	0	0	16	116	40	53	0	0	17
Nador	222	97	11	2	31	1019	303	383	39	39	32
Oujda-Angad	214	105	40	9	14	1 657	1 301	272	21	17	11
Taourirt	72	46	6	0	2	50	17	88	20	2	4
Oriental	663	313	144	15	101	3 506	2 073	1209	188	73	92
Meknès	129	15	7	1	11	297	155	93	12	0	10
Boulemane	456	216	97	10	129	2061	810	611	114	2	141
El Hajeb	1708	555	112	14	254	5 804	4511	549	88	63	256
Fès	212	28	14	1	0	1 133	792	59	9	0	1
Ifrane	662	508	131	64	93	3 955	4412	1340	68	42	73
Sefrou	41	24	2	2	19	1151	713	79	0	2	12
Taounate	111	67	21	4	2	273	208	74	42	17	0
Taza	147	66	45	27	33	651	418	175	105	20	28
Moulay Yacoub	319	436	112	33	140	2 617	2097	413	96	36	123
Fès - Meknès	3 785	1 915	541	156	681	17 942	14 116	3 393	534	182	644
Kénitra	1 119	327	63	42	201	3 950	3 119	628	113	82	259
Khémisset	800	413	128	51	34	1 971	1 438	758	135	65	25
Rabat	683	190	28	10	7	2 749	948	152	14	26	6
Salé	409	148	62	35	236	7 641	7 243	262	44	38	203
Sidi Kacem	149	122	19	11	132	1 584	1 127	282	41	19	139
Sidi Slimane	125	136	14	7	43	1 022	752	84	11	8	47
Skhirate- Témara	563	185	34	4	126	3 138	2 403	843	181	52	77
Rabat - Salé-Kénitra	3 848	1 521	348	160	779	22 055	17 030	3 009	539	290	756
Azilal	279	151	462	17	23	444	437	128	246	21	46
Béni Mellal	598	189	72	2	35	1 327	1 268	613	34	24	32
Fquih Ben Salah	398	149	40	50	47	1 104	834	157	55	37	43
Khénifra	553	28	125	3	6	1 111	738	147	132	7	1
Khouribga	405	168	86	11	115	883	605	311	80	27	105
Béni Mellal- Khénifra	2 233	547	785	83	226	4 869	3 882	1 356	547	116	227
Benslimane	764	308	12	16	20	1 823	1494	146	11	21	26
Berrechid	289	25	7	1	12	2 037	1027	56	5	0	8
El Jadida	471	167	27	6	33	1 271	792	78	17	30	26
Médiouna	119	50	3	1	34	1 225	839	122	120	3	41
Mohammadia	641	371	220	22	48	1 637	934	314	177	20	47
Nouaceur	697	235	68	16	29	1 404	537	397	68	18	42
Settat	492	64	19	0	80	1 560	684	136	13	24	79
Sidi Bennour	1367	516	409	44	281	5 186	4754	1 842	501	23	238
Casablanca Anfa	101	216	13	6	69	1 234	459	53	5	25	65
Al Fida-Mers Sultan	410	114	20	6	17	847	679	75	19	9	6
Aïn-Sebaâ - Hay Mohammadi	389	107	28	12	48	1 376	718	115	18	64	31
Hay Hassani	94	100	4	2	7	810	831	14	4	13	5
Aïn-Chock	563	111	226	35	159	1 872	607	389	276	12	156
Sidi Bernoussi	1574	967	383	3	37	1 654	456	261	236	1	68
Ben Msick	761	577	553	72	260	1 718	1051	1452	644	80	282
Moulay Rachid	850	99	151	9	89	2356	1098	348	118	35	81
Casablanca-Settat	9 582	4 027	2 143	251	1 223	28 010	16 960	5 798	2 232	378	1 201
Al Haouz	963	380	111	20	231	2 641	2 172	758	142	15	179
Chichaoua	833	348	294	130	141	2 199	1 511	975	340	149	162
El Kelâa des Sraghna	803	255	264	66	253	1 188	738	1 343	1 128	67	223
Essaouira	746	242	193	49	100	2 410	1 162	545	138	35	90
Marrakech	1 917	902	390	50	842	6 288	4 529	1 103	384	91	902
Rehamna	299	229	94	25	0	2 094	976	534	201	39	0
Safi	1 025	456	190	29	69	2 918	1 421	891	141	31	46
Yousseoufia	252	91	55	7	43	1 198	327	134	66	8	48
Marrakech- Safi	6 838	2 903	1 591	376	1 679	20 936	12 836	6 283	2 540	435	1 650
Errachidia	21	16	13	2	10	783	926	58	5	11	17
Midelt	0	0	0	0	0	0	0	0	0	0	0
Ouarzazate	31	12	15	29	33	314	142	134	23	37	34
Tinghir	92	64	0	5	3	142	221	55	1	3	4
Zagora	60	15	2	0	0	253	213	161	1	5	0
Darâa-Tafilalet	204	107	30	36	46	1 492	1 502	408	30	56	55
Agadir-Ida -Ou-Tanane	503	157	16	7	19	2 065	2 280	181	23	31	26
Chtouka- Ait Baha	245	19	35	0	25	662	400	213	9	0	30
Inezgane- Ait Melloul	103	18	34	8	12	337	337	129	18	5	17
Taroudannt	140	61	19	2	9	616	678	247	34	8	6
Tata	4	3	0	0	0	262	87	10	0	1	1
Tiznit	107	21	14	8	5	1 041	539	168	8	6	4
Souss - Massa	1 102	279	118	25	70	4 983	4 321	948	92	51	84
Assa-Zag	120	33	0	0	0	204	158	50	0	0	0
Guelmim	380	158	115	3	81	635	937	893	294	13	87
Sidi Ifni	12	0	2	0	0	84	19	0	5	0	0
Tan-Tan	127	74	57	31	0	434	125	106	41	39	0
Guelmim -Oued Noun	639	265	174	34	81	1357	1239	1049	340	52	87
Boujdour	0	0	0	0	0	0	7	0	0	0	0
Es-Semara	5	5	0	0	0	62	5	5	0	0	0
Laâyoune	264	69	66	4	12	502	330	83	33	2	8
Tarfaya	51	8	0	0	0	208	10	0	0	0	0
Laâyoune - Sakia El Hamra	320	82	66	4	12	772	352	88	33	2	8
Aousserd	0	1	0	0	0	16	0	7	0	3	0
Oued Ed-Dahab	0	0	0	0	0	0	0	0	0	0	0
Eddakhla-Oued Eddahab	0	1	0	0	0	16	0	7	0	3	0
Total	31 330	12 818	6 278	1 201	5 492	121 977	84 818	25 293	7 587	1 924	5 444

Source : DELM



Tableau 57 : Répartition des tests VIH réalisés par région et par province/préfecture, année 2022*

Région Province/préfecture	Total des tests réalisés		Dont femmes enceintes		Dont Tuberculeux		Dont patients consultant pour IST	
	Cas testés	Cas positifs	Cas testés	Cas positifs	Cas testés	Cas positifs	Cas testés	Cas positifs
Al Hoceima	2 516	0	936	0	254	0	241	0
Chefchaouen	1 429	0	571	0	31	0	342	0
Fahs-Anjra	1 159	0	779	0	24	0	43	0
Larache	2 530	0	868	0	211	0	352	0
Ouezzane	3 731	2	2 327	0	125	1	435	0
Tanger-Assilah	1 974	20	0	0	582	9	220	1
Tétouan	1 293	30	0	0	462	1	50	0
M'Diq-Fnideq	875	0	271	0	192	0	109	0
Tanger -Tétouan- Al Hoceima	17 444	74	7 689	1	1 881	11	1 792	1
Berkane	691	6	101	0	69	1	71	0
Drïouch	1 083	0	189	0	22	0	31	0
Figuiç	156	2	0	0	17	1	7	0
Guercif	3 339	0	881	0	108	0	318	0
Jerada	31	0	25	0	0	0	3	0
Nador	2 422	366	561	1	7	0	156	0
Oujda-Angad	3 632	6	1 136	0	407	2	473	1
Taourirt	1 623	0	531	0	62	0	120	0
Oriental	12 977	380	3 424	1	692	4	1 179	1
Meknès	1 119	0	509	0	15	0	175	0
Boulemane	2 189	2	671	0	199	1	346	0
El Hajeb	12 369	8	3 993	2	1 382	1	1 653	0
Fès	3 141	6	1 185	0	83	0	552	2
Ifrane	7 449	4	3 596	1	648	1	688	0
Sefrou	1 742	0	1 348	0	19	0	49	0
Taounate	2 718	0	1 696	0	169	0	112	0
Taza	3 621	0	905	0	243	0	264	0
Moulay Yacoub	1 661	2	867	0	161	0	199	0
Fès - Meknès	36 009	22	14 770	3	2 919	3	4 038	2
Kénitra	18 475	28	6 349	0	670	3	1 310	0
Khémisset	4 904	0	3 092	0	182	0	276	0
Rabat	3 365	28	882	5	460	3	289	5
Salé	13 159	12	2 879	0	832	4	1 222	1
Sidi Kacem	3 038	0	1 818	0	142	0	455	0
Sidi Slimane	4 206	4	2 088	0	244	1	418	1
Skhirate- Témara	6 666	4	1 549	1	377	0	515	0
Rabat - Salé-Kénitra	53 813	76	18 657	6	2 907	11	4 485	7
Azilal	8 669	8	980	1	197	0	895	1
Béni Mellal	5 771	4	3 007	2	201	0	315	0
Fquih Ben Salah	5 847	2	2 745	0	181	1	386	0
Khénifra	4 710	6	3 026	0	160	3	313	0
Khouribga	4 850	0	2 042	0	382	0	440	0
Béni Mellal- Khénifra	29 847	20	11 800	3	1 121	4	2 349	1
Benslimane	3 139	14	982	1	345	6	248	0
Berrechid	3 011	4	1 121	0	270	2	135	0
El Jadida	2 276	2	572	0	377	1	173	0
Médiouna	1 465	8	787	0	103	3	35	0
Mohammadia	1 540	0	940	0	32	0	99	0
Nouaceur	2 766	14	800	0	164	2	312	0
Settat	3 102	14	650	0	334	5	306	1
Sidi Bennour	3 582	22	506	0	543	10	299	0
Casablanca Anfa	1 719	2	444	1	516	0	103	0
Al Fida-Mers Sultan	3 991	0	1 329	0	293	0	299	0
Aïn-Sebaâ - Hay Mohammadi	1 492	6	1 018	0	19	0	211	3
Hay Hassani	2 183	10	674	1	483	4	32	0
Aïn-Chock	3 301	0	1 441	0	302	0	229	0
Sidi Bernoussi	833	4	357	0	125	1	25	0
Ben Msick	871	12	158	1	268	5	61	0
Moulay Rachid	4 975	6	932	1	903	1	432	0
Casablanca-Settat	40 246	118	12 711	5	5 077	40	2 999	4
Al Haouz	7 719	4	5 166	1	236	0	797	0
Chichaoua	7 057	6	2 265	2	280	1	1 470	0
El Kelâa des Sraghna	3 071	14	1 182	1	368	3	142	0
Essaouira	2 755	20	1 332	1	229	7	442	2
Marrakech	8 518	20	2 097	1	884	8	442	0
Rehama	7 994	12	2 923	1	199	1	935	2
Safi	13 370	34	6 631	3	564	6	1 402	3
Yousseoufia	3 349	10	2 119	0	82	5	246	0
Marrakech- Safi	54 533	120	23 715	10	2 842	31	5 876	7
Errachidia	1 514	2	1 082	0	1	0	195	0
Midelt	0	0	0	0	0	0	0	0
Ouarzazate	2 826	4	2 040	0	102	2	86	0
Tinghir	195	3	162	1	4	0	0	0
Zagora	4 272	0	2 097	0	10	0	1 064	0
Darâa-Tafilalet	8 807	9	5 381	1	117	2	1 345	0
Agadir-Ida -Ou-Tanane	18 945	24	3 995	2	459	3	1 307	2
Chtouka- Ait Baha	1 950	12	1 299	1	29	2	90	3
Inezgane- Ait Melloul	12 231	92	2 519	6	605	9	331	1
Taroudannt	7 273	34	1 975	0	227	5	691	7
Tata	363	0	309	0	4	0	13	0
Tiznit	6 434	36	1 440	0	178	1	431	1
Souss - Massa	47 196	198	11 537	9	1 502	20	2 863	14
Assa-Zag	73	0	39	0	0	0	3	0
Guelmim	1 215	13	112	0	162	3	113	0
Sidi Ifni	231	8	77	0	15	1	35	0
Tan-Tan	1 251	26	885	8	75	2	124	3
Guelmim -Oued Noun	2 810	47	1 113	8	252	6	275	3
Boujdour	1 135	14	479	4	26	2	34	0
Es-Semara	683	0	197	0	2	0	11	0
Laÿyoune	2 147	0	1 303	0	170	0	252	0
Tarfaya	1 812	2	418	0	0	0	114	1
Laÿyoune - Sakia El Hamra	5 777	16	2 397	4	198	2	411	1
Aousserd	237	0	21	0	0	0	108	0
Oued Ed-Dahab	4 814	39	1 705	2	136	3	293	1
Eddakla-Oued Eddahab	5 051	39	1 726	2	136	3	401	1
Total	314 510	1 119	114 920	53	19 644	137	28 013	42

Source : DELM

* Total des tests VIH réalisés dans les structures du Ministère de la santé et de la Protection Sociale, ONG, DGAPR et les laboratoires privés



Tableau 58 : Répartition des femmes enceintes testées pour la syphilis par région, par province/préfecture et par milieu, année 2022.

Région Province/pr éfecture	Nombre de femmes enceintes testées pour la syphilis			Nombre de femmes enceintes positives au test Rapide de la syphilis			Nombre de femmes enceintes positives au VDRL			Nombre de femmes enceintes positives au TPHA			Nombre de femmes enceintes traitées pour la syphilis			Nombre de nouveaux nés avec syphilis congénitale		
	Urbain	Rural	Ensemble	Urbain	Rural	Ensemble	Urbain	Rural	Ensemble	Urbain	Rural	Ensemble	Urbain	Rural	Ensemble	Urbain	Rural	Ensemble
Al Hoceima	312	403	715	0	6	6	0	1	1	0	1	1	4	0	4	0	0	0
Chefchaouen	473	587	1 060	0	6	6	0	5	5	0	5	5	0	0	0	0	0	0
Fahs-Anjra	0	138	138	0	0	0	0	0	0	0	1	1	0	0	0	0	0	0
Larache	835	842	1 677	1	2	3	1	2	3	1	2	3	1	2	3	0	0	0
Ouezzane	280	876	1 156	0	0	0	1	9	10	1	7	8	0	1	1	0	0	0
Tanger-Assilah	1 290	224	1 514	12	0	12	0	0	0	1	0	1	1	0	1	0	0	0
Tétouan	26	15	41	1	0	1	0	0	0	1	0	1	1	0	1	0	0	0
M'Diq-Frédq	887	5	892	2	0	2	2	0	2	1	0	1	0	0	0	0	0	0
Tanger-Tétouan	4 103	3 090	7 193	16	14	30	4	17	21	5	16	21	7	3	10	0	0	0
Berkane	0	4	4	0	0	0	0	0	0	0	0	0	0	0	0	0	0	0
Driouch	0	0	0	0	0	0	0	0	0	0	0	0	0	0	0	0	0	0
Figuig	0	0	0	0	0	0	0	0	0	0	0	0	0	0	0	0	0	0
Guercif	262	147	409	0	0	0	0	0	0	0	0	0	0	0	0	0	0	0
Jerada	28	0	28	0	0	0	0	0	0	0	0	0	0	0	0	0	0	0
Nador	895	344	1 239	1	0	1	1	0	1	1	0	1	1	0	1	0	0	0
Oujda-Angad	1 102	22	1 124	0	0	0	1	0	1	1	0	1	1	0	1	0	0	0
Taourirt	7	1	8	0	0	0	0	0	0	0	0	0	0	0	0	0	0	0
Oriental	2 294	518	2 812	1	0	1	2	0	2	2	0	2	2	0	2	0	0	0
Meknès	359	576	935	0	0	0	6	7	13	6	0	6	0	0	0	0	0	0
Boulemane	0	697	697	0	0	0	0	5	5	0	4	4	0	1	1	0	0	0
El Hajeb	2491	61	2552	0	0	0	0	0	0	4	0	4	0	0	0	0	0	0
Fès	467	271	738	1	0	1	2	0	2	1	0	1	1	0	1	0	0	0
Ifrane	3459	864	4323	11	1	12	10	0	10	7	0	7	4	0	4	0	0	0
Sefrou	678	173	851	0	1	1	0	1	1	0	1	1	0	1	1	0	0	0
Taounate	254	143	397	0	0	0	1	1	2	1	1	2	1	0	1	0	0	0
Taza	63	217	280	0	1	1	0	6	6	0	0	0	0	0	0	0	0	0
Moulay Yacoub	140	267	407	0	0	0	0	0	0	0	0	0	0	0	0	0	0	0
Fès - Meknès	7 921	3 269	11 190	12	3	15	19	20	39	19	6	25	6	2	8	0	0	0
Kénitra	1 528	970	2 498	0	0	0	2	2	4	2	3	5	2	2	4	0	0	0
Khémisset	1 347	916	2 263	0	0	0	1	0	1	1	0	1	1	0	1	0	0	0
Rabat	1 931	0	1 931	7	0	7	6	0	6	4	0	4	4	0	4	0	0	0
Salé	3 275	127	3 402	0	0	0	7	0	7	7	0	7	0	0	0	0	0	0
Sidi Kacem	1 235	456	1 691	0	1	1	0	1	1	0	0	0	1	0	1	0	0	0
Sidi Slimane	0	23	23	0	0	0	1	0	1	1	0	1	1	2	3	0	0	0
Skhirate- Témara	1 039	409	1 448	4	8	12	0	0	0	0	0	0	0	0	0	0	0	0
Rabat - Salé	10	2 901	13 256	11	9	20	17	3	20	15	3	18	9	4	13	0	0	0
Azilal	643	2 329	2 972	1	2	3	1	2	3	0	0	0	1	4	5	0	0	0
Béni Mellal	1 910	2 654	4 564	16	11	27	5	33	38	4	21	25	3	30	33	0	0	0
Fquih Ben Salah	298	597	895	0	10	10	0	34	34	0	33	33	0	0	0	0	0	0
Khénifra	1 034	2 435	3 469	0	2	2	0	3	3	0	2	2	1	1	2	0	0	0
Khouribga	1 735	32	1 767	0	0	0	6	2	8	0	1	1	0	3	3	1	0	1
Béni Mellal	5 620	8 047	13 667	17	25	42	6	74	80	4	57	61	5	38	43	1	0	1
Benslimane	1 300	3	1 303	23	0	23	3	0	3	6	0	6	0	0	0	1	0	1
Berrechid	2 397	0	2 397	0	0	0	0	0	0	0	0	0	0	0	0	0	0	0
El Jadida	492	0	492	0	0	0	0	0	0	1	0	1	0	0	1	0	0	0
Médiouna	731	0	731	1	0	1	0	0	0	0	0	0	0	0	0	0	0	0
Mohammadia	97	227	324	0	0	0	0	0	0	0	0	0	0	0	0	0	0	0
Nouaceur	3 371	885	4 256	20	0	20	91	9	100	48	9	57	0	0	0	0	0	0
Settat	1 582	0	1 582	44	0	44	6	0	6	9	0	9	2	0	2	0	0	0
Sidi Bennour	142	1 941	2 083	0	0	0	0	6	6	0	6	6	0	6	6	0	0	0
Casablanca Anfa	1 400	0	1 400	100	0	100	4	0	4	4	0	4	3	0	3	0	0	0
Al Fida-Mers	612	693	1 305	0	1	1	2	2	4	2	3	5	2	3	5	0	0	0
Aïn-Sebaâ - Hay	763	395	1 158	2	0	2	2	0	2	1	0	1	1	0	1	0	0	0
Hay Hassani	1 892	0	1 892	2	0	2	2	0	2	2	0	2	3	0	3	0	0	0
Aïn-Chock	2 298	0	2 298	0	0	0	4	0	4	2	0	2	4	0	4	1	0	1
Sidi Bernoussi	235	362	597	0	1	1	0	0	0	0	0	0	0	0	0	0	0	0
Ben Msick	0	148	148	0	8	8	0	8	8	0	8	8	0	6	6	0	0	0
Moulay Rachid	4 416	0	4 416	28	0	28	5	0	5	5	0	5	4	0	4	0	0	0
Casablanca-Settat	21	4 654	26 382	220	10	230	119	25	144	80	26	106	20	15	35	2	0	2
Al Haouz	37	4 655	4 692	0	95	95	0	133	133	0	43	43	0	1	1	0	0	0
Chichaoua	519	1 857	2 376	3	0	3	0	2	2	0	2	2	0	0	0	0	0	0
El Kelâa des	0	144	144	0	9	9	1	4	5	0	1	1	0	0	0	0	0	0
Essaouira	681	724	1 405	1	0	1	1	0	1	1	0	1	1	0	1	0	0	0
Marrakech	902	502	1 404	0	0	0	0	0	0	0	0	0	0	0	0	0	0	0
Rehamna	232	448	680	0	0	0	0	0	0	0	0	0	0	6	6	0	0	0
Safi	885	3 119	4 004	14	1	15	20	1	21	28	0	28	14	1	15	4	0	4
Yousseoufia	487	1 532	2 019	0	0	0	0	0	0	0	0	0	0	0	0	0	0	0
Marrakech-Safi	3 743	12 981	16 724	18	105	123	22	140	162	29	46	75	15	8	23	4	0	4
Errachidia	2 214	1 289	3 503	0	5	5	0	2	2	0	2	2	0	1	1	0	4	4
Midelt	0	0	0	0	0	0	0	0	0	0	0	0	0	0	0	0	0	0
Ouarzazate	359	1 003	1 362	0	0	0	0	0	0	0	0	0	0	0	0	0	0	0
Tinghir	22	109	131	0	0	0	0	0	0	0	0	0	0	0	0	0	0	0
Zagora	93	1 686	1 779	0	0	0	0	0	0	0	0	0	0	11	11	0	0	0
Darâa-Tafilalet	2 688	4 087	6 775	0	5	5	0	2	2	0	2	2	0	12	12	0	4	4
Agadir-Ida-Ou-	510	726																



3.4.1.5. Immunisation

Tableau 59 : Répartition des enfants nés protégés et du nombre d'enfants vaccinés par antigène (Hep.B1, BCG et VPO.O), par région, par province/préfecture et par milieu, année 2022.

Région Province/préfecture	Nombre d'enfants nés protégés			Hep.B1						BCG			VPO.O		
				Fait à la naissance			Fait avec le BCG			Urbain	Rural	Ensemble	Urbain	Rural	Ensemble
	Urbain	Rural	Ensemble	Urbain	Rural	Ensemble	Urbain	Rural	Ensemble						
Al Hoceima	1 841	2 792	4 633	75	868	943	541	1 709	2 250	2 171	4 378	6 549	2 144	4 258	6 402
Chefchaouen	634	4 864	5 498	554	3 621	4 175	260	3 177	3 437	815	6 777	7 592	814	6 729	7 543
Fahs-Anjra		1 425	1 425		792	792		1 032	1 032		1 896	1 896		1 892	1 892
Larache	2 809	2 819	5 628	389	780	1 169	3 651	4 423	8 074	4 196	5 317	9 513	4 176	5 262	9 438
Ouezzane	713	2 115	2 828	220	1 570	1 790	189	1 269	1 458	1 060	3 420	4 480	1 070	3 348	4 418
Tanger-Assilah	14 842	1 220	16 062	10 676	973	11 649	13 034	556	13 590	23 782	1 527	25 309	23 775	1 527	25 302
Tétouan	4 673	2 328	7 001	2 812	1 447	4 259	3 371	1 756	5 127	6 222	3 317	9 539	6 187	3 332	9 419
M'Diq-Fnideq	3 066	161	3 227	2 654	208	2 862	1 143	1	1 144	3 975	212	4 187	3 883	212	4 095
Tanger-Tétouan- Al Hoceima	28 578	17 724	46 302	17 380	10 259	27 639	22 189	13 923	36 112	42 221	26 844	69 065	42 049	26 460	68 509
Berkane*	2 426	857	3 283	1 628	624	2 252	1 204	284	1 488	2 869	913	3 782	2 870	892	3 762
Driouch*	970	702	1 672	566	794	1 360	669	582	1 251	1 496	1 536	3 032	1 212	1 511	2 723
Figuig	307	437	744	112	424	536	177	467	644	609	1 284	1 893	598	1 230	1 828
Guercif	1 354	1 210	2 564	1 227	1 493	2 720	538	713	1 251	1 756	2 232	3 988	1 756	2 226	3 982
Jerada	979	489	1 468	760	299	1 059	241	120	361	1 006	467	1 473	1 003	466	1 469
Nador	4 736	1 465	6 201	1 994	473	2 467	3 486	881	4 367	6 478	2 342	8 820	6 179	2 330	8 509
Oujda-Angad	5 744	427	6 171	4 080	344	4 424	3 390	123	3 513	7 514	474	7 988	7 345	469	7 814
Taourirt	2 223	416	2 639	2 293	454	2 747	533	139	672	2 878	594	3 472	2 878	588	3 466
Oriental	18 739	6 003	24 742	12 660	4 905	17 565	10 238	3 309	13 547	24 606	9 842	34 448	23 841	9 712	33 553
Meknès	10 749	3 266	14 015	203	229	432	11 146	2 633	13 779	11 409	3 232	14 641	11 227	3 224	14 451
Boulemane	622	418	1 040	940	1 110	2 050	622	786	1 408	1 650	2 063	3 713	1 624	1 960	3 584
El Hajeb	320	314	634	967	866	1 833	1 726	977	2 703	2 693	1 843	4 536	2 693	1 837	4 530
Fès	13 917	1 091	15 008	1 736	152	1 888	17 983	1 128	19 111	19 929	1 281	21 210	19 471	1 130	20 601
Ifrane	1 031	778	1 809	116	337	453	264	305	569	1 206	1 379	2 585	1 206	1 378	2 584
Sefrou	2 423	1 079	3 502	1 571	906	2 477	1 735	997	2 732	3 305	1 902	5 207	3 304	1 894	5 198
Taounate	362	854	1 216	1 204	2 194	3 398	1 660	7 096	8 756	2 330	9 706	12 036	2 319	9 572	11 891
Taza	2 974	3 960	6 934	2 594	3 978	6 572	1 358	985	2 343	3 953	4 963	8 916	3 952	4 963	8 915
Moulay Yacoub	1 345	2 142	3 487	437	984	1 421	1 201	1 518	2 719	1 641	2 499	4 140	1 641	2 499	4 140
Fès - Meknès	33 743	13 902	47 645	9 768	10 756	20 524	37 695	16 425	54 120	48 116	28 868	76 984	47 437	28 457	75 894
Kénitra	3 774	2 471	6 245	4 344	5 081	9 425	6 823	3 447	10 270	11 473	11 925	23 398	9 425	9 779	19 204
Khémisset	3 705	3 497	7 202	2 143	2 620	4 763	3 319	2 980	6 299	5 456	5 643	11 099	5 441	5 609	11 050
Rabat	4 063		4 063	346		346	4 543		4 543	4 895		4 895	4 885		4 885
Salé	13 141	310	13 451	4 773	252	5 025	12 865	169	13 034	17 750	416	18 166	17 177	421	17 598
Sidi Kacem	3 839	6 551	10 390	2 545	556	3 101	1 283	2 333	3 616	4 057	6 371	10 428	4 057	6 371	10 428
Sidi Slimane	1 809	3 567	5 376	607	3	610	1 231	1 847	3 078	2 585	4 929	7 514	2 584	4 929	7 513
Skhirate-Témara	4 101	1 211	5 312	655	106	761	8 005	2 765	10 770	8 671	2 877	11 548	8 668	2 876	11 544
Rabat - Salé-Kénitra	34 432	17 607	52 039	15 413	8 618	24 031	38 609	13 541	51 610	54 887	32 161	87 048	52 237	29 985	82 222
Azilal	1 154	6 884	8 038	1 175	5 049	6 224	416	4 680	5 096	1 599	9 739	11 338	1 599	9 739	11 338
Béni Mellal	4 691	4 147	8 838	2 597	2 760	5 357	2 180	1 474	3 654	4 786	4 269	9 025	4 712	4 174	8 886
Fquih Ben Salah	2 831	4 565	7 396	1 887	3 508	5 395	1 131	1 209	2 340	2 905	4 758	7 663	2 760	4 608	7 368
Khénifra	1 578	2 315	3 893	1 589	2 350	3 939	485	767	1 252	2 332	3 257	5 589	2 200	3 277	5 477
Khouribga	4 408	2 234	6 642	2 671	1 633	4 304	2 803	981	3 784	5 536	2 673	8 209	5 477	2 684	8 161
Béni Mellal- Khénifra	14 662	20 145	34 807	9 919	15 300	25 219	7 015	9 111	16 126	17 158	24 666	41 824	16 748	24 482	41 230
Benslimane	1 850	1 985	3 835	731	964	1 695	1 449	1 055	2 504	2 159	2 034	4 193	2 034	1 906	3 937
Berrechid	6 564	2 609	9 173	1 549	793	2 342	5 827	2 425	8 252	7 376	3 218	10 594	7 376	3 218	10 594
El Jadida	6 954	9 024	15 978	479	1 234	1 713	6 887	8 030	14 917	7 370	9 272	16 642	7 367	9 272	16 639
Médiouna	3 182	1 778	4 960	1 426	888	2 314	1 822	1 113	2 935	3 249	2 001	5 250	3 249	2 001	5 250
Mohamadia	6 196	1 025	7 221	2 790	595	3 385	3 959	531	4 490	6 750	1 125	7 875	6 750	1 125	7 875
Nouaceur	6 119	0	6 119	1 777	0	1 777	7 549	0	7 549	9 414	0	9 414	9 386	0	9 386
Settat	0	0	0	587	479	1 066	3 849	6 297	10 146	4 463	7 220	11 683	4 463	7 248	11 711
Sidi Bennour	2 162	5 013	7 175	784	3 085	3 869	1 914	3 100	5 014	2 704	6 256	8 960	2 703	6 257	8 960
Casablanca Anfa	2 241		2 241	917		917	2 637		2 637	3 581		3 581	3 536		3 536
Al Fida-Mers Sultan	1 990		1 990	809		809	2 289		2 289	3 195		3 195	3 162		3 162
Ain-Sebaâ - Hay Mohammadi	2 998		2 998	1 073		1 073	3 057		3 057	4 195		4 195	4 088		4 088
Hay Hassani	6 617		6 617	1 350		1 350	5 971		5 971	7 329		7 329	7 286		7 286
Ain-Chock	3 855		3 855	1 441		1 441	3 164		3 164	4 607		4 607	4 605		4 605
Sidi Bernoussi	7 747		7 747	3 308		3 308	7 134		7 134	10 437		10 437	10 440		10 440
Ben Msick	2 665		2 665	1 107		1 107	2 006		2 006	3 122		3 122	3 122		3 122
Moulay Rachid	4 986		4 986	2 095		2 095	3 691		3 691	5 857		5 857	5 857		5 857
Casablanca-Settat	66 126	21 434	87 560	22 223	8 038	30 261	63 205	22 551	85 756	85 808	31 126	116 934	85 421	31 027	116 448
Al Haouz	1 220	4 778	5 998	339	972	1 311	1 441	8 005	9 446	1 864	9 802	11 666	1 864	9 294	11 158
Chichaoua	565	3 256	3 821	138	1 176	1 314	1 104	5 504	6 608	1 299	6 738	8 037	1 326	6 566	7 892
El Kelâa des Sraghna	3 125	7 042	10 167	2 086	5 614	7 700	1 128	1 414	2 542	3 167	7 035	10 202	3 114	7 057	10 171
Essouira	1 523	4 333	5 856	1 694	4 466	6 160	512	917	1 429	2 207	5 383	7 590	2 206	5 383	7 589
Marrakech	8 892	5 005	13 897	1 591	1 232	2 823	14 957	5 993	20 950	16 461	7 455	23 916	16 268	7 344	23 612
Rehama	2 213	3 297	5 510	1 039	1 524	2 563	1 627	2 455	4 082	2 707	4 018	6 725	2 684	4 021	6 705
Safi	4 877	5 926	10 803	3 848	5 317	9 165	2 33								



Tableau 60 : Répartition des enfants vaccinés par antigène (VPO et DTC-Hib-HB (Penta)), par région, par province/préfecture et par milieu, année 2022.

Région Province/préfecture	VPO									DTC-Hib-HB (Penta)								
	1 ^{ère} Prise			2 ^{ème} Prise			3 ^{ème} Prise			1 ^{ère} Prise			2 ^{ème} Prise			3 ^{ème} Prise		
	Urbain	Rural	Ensemble	Urbain	Rural	Ensemble	Urbain	Rural	Ensemble	Urbain	Rural	Ensemble	Urbain	Rural	Ensemble	Urbain	Rural	Ensemble
Al Hoceima	2.313	4.387	6.700	2.291	4.244	6.535	2.213	4.311	6.524	2.340	4.377	6.717	2.304	4.243	6.547	2.236	4.302	6.538
Chefchaouen	793	6.390	7.183	842	5.808	6.650	796	5.524	6.320	788	6.451	7.239	843	5.897	6.740	803	5.566	6.369
Fahs-Anjra		1.967	1.967		1.836	1.836		1.780	1.780		1.950	1.950		1.846	1.846		1.792	1.792
Larache	4.181	5.409	9.590	4.250	5.288	9.538	4.172	5.214	9.386	4.212	5.425	9.637	4.245	5.282	9.527	4.171	5.224	9.395
Ouezzane	973	3.721	4.694	1.002	3.704	4.706	998	3.729	4.727	970	3.768	4.738	1.007	3.745	4.752	980	3.738	4.718
Tanger-Assilah	24.033	1.563	25.596	23.758	1.549	25.307	23.384	1.551	24.935	24.039	1.563	25.602	23.760	1.549	25.309	23.384	1.561	24.945
Tétouan	5.816	3.204	9.020	5.826	3.188	9.014	5.800	3.068	8.868	5.855	3.218	9.073	5.817	3.202	9.019	5.835	3.090	8.925
MDiq-Fnideq	3.895	210	4.105	3.815	221	4.036	3.756	208	3.964	3.916	210	4.126	3.870	221	4.091	3.720	208	3.928
Tanger-Tétouan-Al Hoceima	42.004	26.851	68.855	41.784	25.338	67.122	41.119	25.385	66.504	42.120	26.962	69.082	41.846	25.985	67.831	41.129	25.481	66.610
Berkane*	2.809	927	3.736	2.794	932	3.726	2.625	922	3.547	2.804	925	3.729	2.803	945	3.748	2.623	939	3.562
Driouch*	1.255	1.786	3.041	1.237	1.816	3.053	1.258	1.696	2.954	1.224	1.753	2.977	1.242	1.723	2.965	1.256	1.695	2.951
Figig	666	1.193	1.859	648	1.109	1.757	696	1.080	1.775	644	1.254	1.898	644	1.171	1.815	695	1.144	1.839
Guercif	1.777	2.230	4.007	1.867	2.192	4.059	1.836	2.060	3.896	1.769	2.234	4.003	1.892	2.206	4.098	1.844	2.091	3.935
Jerada	999	524	1.523	993	565	1.558	981	562	1.543	999	538	1.537	1.003	558	1.561	982	565	1.547
Nador	5.810	2.177	7.987	5.762	2.111	7.873	5.863	2.097	7.960	6.141	2.194	8.335	5.989	2.140	8.129	6.061	2.120	8.181
Oujda-Angad	7.068	453	7.521	7.141	468	7.609	7.121	453	7.574	7.107	453	7.560	7.146	472	7.618	7.098	492	7.590
Taourirt	2.946	694	3.640	2.830	657	3.487	2.999	743	3.742	2.946	683	3.629	2.824	662	3.486	2.999	744	3.743
Oriental	23.330	9.984	33.314	23.272	9.850	33.122	23.379	9.653	33.032	23.634	10.034	33.669	23.543	9.877	33.420	23.558	9.790	33.348
Meknès	11.052	3.340	14.392	10.834	3.202	14.036	11.201	3.198	14.399	11.329	3.390	14.719	11.219	3.246	14.465	11.567	3.230	14.797
Boulemane	1.601	2.290	3.891	1.570	2.212	3.782	1.532	2.278	3.810	1.650	2.296	3.946	1.621	2.221	3.842	1.587	2.249	3.836
El Hajeb	2.846	1.840	4.686	2.558	1.837	4.395	2.621	1.766	4.387	2.847	1.821	4.668	2.684	1.810	4.494	2.621	1.779	4.400
Fès	18.424	1.237	19.661	18.439	1.223	19.662	18.429	1.247	19.676	18.771	1.347	20.118	18.982	1.324	20.306	18.592	1.352	19.944
Ifrane	1.153	1.453	2.606	1.152	1.455	2.607	1.135	1.429	2.564	1.153	1.456	2.609	1.152	1.456	2.608	1.135	1.429	2.564
Sefrou	3.084	1.986	5.070	3.133	1.974	5.107	3.119	1.960	5.079	3.084	1.986	5.070	3.133	1.973	5.106	3.119	1.962	5.081
Taounate	2.397	10.053	12.450	2.385	10.218	12.603	2.345	10.074	12.419	2.401	10.186	12.587	2.358	10.328	12.686	2.340	10.055	12.395
Taza	3.704	5.130	8.834	3.738	4.968	8.706	3.701	4.986	8.687	3.744	5.138	8.842	3.741	4.980	8.721	3.701	4.989	8.690
Moulay Yacoub	1.549	2.530	4.079	1.652	2.438	4.090	1.510	2.406	3.916	1.509	2.526	4.075	1.651	2.439	4.090	1.510	2.395	3.905
Fès - Meknès	45.810	29.859	75.669	45.461	29.527	74.988	45.593	29.344	74.937	46.488	30.146	76.634	46.541	29.777	76.318	46.172	29.440	75.612
Kénitra	11.053	9.164	20.217	11.169	8.950	20.119	10.916	8.904	19.820	12.516	11.570	24.086	12.586	11.215	23.801	12.072	10.998	23.070
Khémisset	4.068	4.419	8.487	3.929	4.415	8.435	4.119	4.854	8.973	4.097	4.479	8.576	3.965	4.563	8.528	4.200	4.904	9.104
Rabat	4.916		4.916	4.949		4.949	4.957		4.957	4.916		4.916	4.949		4.949	4.957		4.957
Salé	15.857	445	16.302	16.214	428	16.642	15.645	447	16.092	16.268	455	16.723	16.504	428	16.932	16.059	447	16.506
Sidi Kacem	3.902	6.559	10.461	3.830	6.638	10.468	3.744	6.543	10.287	3.902	6.559	10.461	3.830	6.638	10.468	3.744	6.543	10.287
Sidi Slimane	2.397	4.704	7.101	2.543	4.634	7.177	2.292	4.620	6.812	2.407	4.717	7.124	2.543	4.631	7.174	2.298	4.588	6.886
Skhirate-Témara	8.796	3.005	11.801	8.932	3.021	11.953	8.781	3.077	11.858	8.796	3.005	11.801	8.932	3.021	11.953	8.782	3.077	11.859
Rabat - Salé-Kénitra	50.989	28.296	79.285	51.557	28.186	79.743	50.454	28.345	78.799	52.902	30.785	83.687	53.309	30.496	83.805	52.112	30.557	82.669
Azilah	1.518	9.648	11.166	1.486	8.092	9.578	1.527	8.695	10.222	1.533	9.635	11.168	1.496	8.105	9.601	1.605	8.694	10.299
Béni Mellal	4.695	4.271	8.966	4.630	4.308	8.938	4.708	4.232	8.940	4.761	4.320	9.081	4.679	4.359	9.038	4.762	4.277	9.039
Fquih Ben Salah	2.806	4.959	7.765	2.910	4.920	7.830	2.909	4.873	7.782	2.853	4.948	7.801	2.897	4.937	7.834	2.765	4.849	7.614
Khénifra	2.304	3.644	5.948	2.249	3.587	5.836	2.175	3.618	5.793	2.310	3.694	6.004	2.239	3.574	5.813	2.144	3.626	5.770
Khouribga	5.118	2.779	7.897	5.248	2.800	8.048	5.111	2.734	7.845	5.318	2.803	8.124	5.417	2.865	8.282	5.335	2.787	8.122
Béni Mellal- Khénifra	16.441	25.301	41.742	16.523	23.707	40.230	16.430	24.152	40.582	16.775	25.400	42.175	16.728	23.840	40.568	16.611	24.233	40.844
Benslimane	2.019	2.059	4.078	2.104	2.022	4.126	2.011	2.076	4.087	2.026	2.059	4.085	2.454	2.022	4.476	1.995	2.072	4.067
Berrechidj	7.460	3.172	10.632	7.306	3.196	10.502	7.595	3.206	10.801	7.460	3.172	10.632	7.306	3.196	10.502	7.595	3.206	10.801
El Jadida	7.032	9.197	16.229	7.025	9.005	16.030	6.825	8.879	15.704	7.047	9.234	16.281	7.037	8.977	16.014	6.828	8.879	15.707
Médiouna	3.497	1.955	5.452	3.412	1.950	5.362	3.358	1.918	5.276	3.497	1.955	5.452	3.412	1.950	5.362	3.358	1.918	5.276
Mohammadia	6.774	1.208	7.982	6.904	1.165	8.069	6.718	1.016	7.734	6.774	1.208	7.982	6.931	1.165	8.096	7.748	1.016	8.764
Nouaceur	10.539	0	10.539	10.510	0	10.510	10.679	0	10.679	10.486	0	10.486	10.503	0	10.503	10.547	0	10.547
Settat	4.383	7.332	11.715	4.502	7.153	11.655	4.366	7.187	11.553	4.383	7.350	11.733	4.502	7.175	11.677	4.366	7.205	11.571
Sidi Bennour	2.688	6.079	8.767	2.577	5.958	8.535	2.449	6.014	8.463	2.688	6.080	8.768	2.596	5.954	8.550	2.450	6.009	8.459
Casablanca Anfa	3.314		3.314	3.394		3.394	3.514		3.514	3.318		3.318	3.403		3.403	3.524		3.524
Al Fida-Mers Sultan	2.965	2.965	5.930	2.966	2.966	5.932	2.961	2.961	5.922	2.951	2.951	5.902	2.951	2.951	5.902	2.960	2.960	5.920
Aïn-Sebaâ - Hay Mohammadi	4.324		4.324	4.378		4.378	4.773		4.773	4.355		4.355	4.356		4.356	4.716		4.716
Hay Hassani	7.192		7.192	7.306		7.306	7.178		7.178	7.359		7.359	7.399		7.399	7.171		7.171
Aïn-Chock	4.523		4.523	4.504		4.504</												



Tableau 61 : Répartition des enfants vaccinés par antigène (VPI et Rotavirus), par région, par province/préfecture et par milieu, année 2022.

Région Province/préfecture	VPI			Rotavirus								
	Urbain	Rural	Ensemble	1 ^{ère} Prise			2 ^{ème} Prise			3 ^{ème} Prise		
				Urbain	Rural	Ensemble	Urbain	Rural	Ensemble	Urbain	Rural	Ensemble
Al Hoceïma	2 199	4 303	6 502	2 078	2 960	5 038	2 051	2 778	4 829	1 927	2 629	4 556
Chefchaouen	797	5 458	6 255	519	2 884	3 403	524	2 373	2 897	366	2 000	2 366
Fahs-Anjra		1 724	1 724		1 984	1 984		1 836	1 836		1 815	1 815
Larache	3 947	5 005	8 952	3 567	4 954	8 521	3 642	4 781	8 423	3 667	4 798	8 465
Ouezzane	1 003	3 719	4 722	658	2 692	3 350	655	2 731	3 386	662	2 617	3 279
Tanger-Assilah	23 397	1 564	24 961	17 952	1 372	19 324	18 071	1 407	19 478	17 957	1 390	19 347
Tétouan	5 954	3 053	9 007	5 894	3 235	9 129	5 834	3 178	9 012	5 806	2 960	8 766
M'Diq-Fnideq	3 778	208	3 986	3 887	210	4 097	3 909	220	4 129	3 750	208	3 958
Tanger -Tétouan- Al Hoceïma	41 075	25 034	66 109	34 555	20 291	54 846	34 686	19 304	53 990	34 135	18 417	52 552
Berkane*	2 639	902	3 541	2 848	928	3 776	2 818	953	3 771	2 642	920	3 562
Driouch*	1 153	1 563	2 716	1 034	1 627	2 661	978	1 573	2 551	992	1 514	2 506
Figuil	705	1 027	1 732	624	1 103	1 727	623	1 065	1 688	680	1 036	1 716
Guercif	1 845	2 000	3 845	1 769	2 207	3 976	1 892	2 188	4 080	1 843	2 040	3 883
Jerada	965	564	1 529	1 229	504	1 733	1 207	506	1 713	1 161	529	1 690
Nador	5 674	2 036	7 710	5 527	2 124	7 651	5 462	1 989	7 451	5 401	1 992	7 393
Oujda-Angad	7 127	490	7 617	6 906	462	7 368	6 525	463	6 988	6 512	477	6 989
Taourirt	2 999	742	3 741	2 660	651	3 311	2 567	618	3 185	2 717	690	3 407
Oriental	23 107	9 324	32 431	22 597	9 606	32 203	22 072	9 355	31 427	21 948	9 198	31 146
Meknès	11 685	3 236	14 921	8 383	2 413	10 796	7 473	2 181	9 654	6 501	1 842	8 343
Boulemane	1 534	2 222	3 756	1 586	2 123	3 709	1 536	1 929	3 465	1 452	1 990	3 442
El Hajeb	2 647	1 776	4 423	1 459	947	2 406	1 321	890	2 211	1 317	859	2 176
Fès	18 140	1 281	19 421	14 720	1 089	15 809	14 506	1 012	15 518	14 520	1 152	15 672
Ifrane	1 057	1 379	2 436	694	462	1 156	400	443	843	183	434	617
Sefrou	3 119	1 969	5 088	1 681	1 280	2 961	1 598	1 197	2 795	1 607	983	2 590
Taounate	1 502	8 102	9 604	1 514	5 701	7 215	1 230	5 349	6 579	1 121	4 647	5 768
Taza	3 727	4 978	8 705	3 955	5 077	9 032	3 974	4 710	8 684	3 996	4 602	8 598
Moulay Yacoub	1 514	2 320	3 834	841	1 648	2 489	730	1 337	2 067	656	1 182	1 838
Fès - Meknès	44 925	27 263	72 188	34 833	20 740	55 573	32 768	19 048	51 816	31 353	17 691	49 044
Kénitra	8 057	7 859	15 916	8 610	6 395	15 005	8 267	6 039	14 306	8 073	5 851	13 924
Khémisset	4 197	4 832	9 029	2 375	2 337	4 712	1 829	2 162	3 991	1 392	2 213	3 605
Rabat	5 835		5 835	4 407		4 407	4 413		4 413	4 464		4 464
Salé	16 055	444	16 499	10 902	339	11 241	10 685	297	10 982	10 055	302	10 357
Sidi Kacem	3 744	6 543	10 287	1 847	3 918	5 765	1 663	3 613	5 276	1 493	3 303	4 796
Sidi Slimane	2 287	4 283	6 570	1 280	2 575	3 855	1 420	2 407	3 827	1 105	2 088	3 193
Skhirate- Témarra	8 749	3 043	11 792	7 818	2 526	10 344	6 889	2 153	9 042	6 136	2 076	8 212
Rabat - Salé-Kénitra	48 924	27 004	75 928	37 239	18 090	55 329	35 166	16 671	51 837	32 718	15 833	48 551
Azilah	1 486	8 613	10 099	1 410	8 331	9 741	1 393	6 980	8 373	1 456	7 321	8 777
Béni Mellal	4 586	4 227	8 813	3 153	2 725	5 878	2 861	2 599	5 460	2 700	2 368	5 068
Fquih Ben Salah	2 883	4 857	7 740	1 558	2 883	4 441	1 108	2 365	3 473	811	2 117	2 928
Khénifra	2 166	3 556	5 722	1 363	2 791	4 154	976	2 699	3 675	680	2 635	3 315
Khouribga	5 044	2 589	7 633	2 720	1 936	4 656	2 849	1 932	4 781	2 543	1 805	4 348
Béni Mellal- Khénifra	16 165	23 842	40 007	10 204	18 676	28 880	9 187	16 575	25 762	8 190	16 246	24 436
Benslimane	1 645	1 985	3 630	959	1 749	2 708	923	1 590	2 513	816	1 603	2 419
Berrechidj	7 595	3 206	10 801	3 261	1 767	5 028	2 448	1 799	4 247	2 247	1 761	4 008
El Jadida	6 822	8 888	15 710	4 388	5 494	9 882	3 762	4 883	8 645	3 401	4 412	7 813
Médouna	3 248	1 908	5 256	2 363	1 688	4 051	2 414	1 674	4 088	2 462	1 428	3 890
Mohammadia	6 659	1 016	7 675	5 906	1 043	6 949	5 684	1 057	6 741	5 184	874	6 058
Nouaceur	10 230	0	10 230	6 110	0	6 110	6 038	0	6 038	5 950	0	5 950
Settat	4 369	7 222	11 591	3 620	5 347	8 967	2 976	4 336	7 312	2 631	3 206	5 837
Sidi Bennour	2 147	5 803	7 950	1 873	3 899	5 772	1 622	3 753	5 375	1 418	3 540	4 958
Casablanca Anfa	3 510		3 510	2 526		2 526	2 685		2 685	2 713		2 713
Al Fida-Mers Sultan	2 956		2 956	2 582		2 582	2 615		2 615	2 643		2 643
Aïn-Sebaâ - Hay Mohammadi	4 683		4 683	3 294		3 294	3 168		3 168	3 310		3 310
Hay Hassan	7 019		7 019	5 602		5 602	5 121		5 121	5 088		5 088
Aïn-Chock	4 622		4 622	3 912		3 912	3 925		3 925	4 119		4 119
Sidi Bernoussi	10 400		10 400	7 674		7 674	6 034		6 034	4 054		4 054
Ben Msick	3 281		3 281	2 926		2 926	2 905		2 905	2 974		2 974
Moulay Rachid	5 664		5 664	4 474		4 474	4 450		4 450	4 500		4 500
Casablanca-Settat	84 950	30 028	114 978	61 470	20 987	82 457	56 770	19 092	75 862	53 510	16 824	70 334
Al Haouz	1 658	9 112	10 770	1 280	7 213	8 493	1 367	7 169	8 536	1 272	7 148	8 420
Chichaoua	1 073	5 811	6 884	1 201	6 939	8 140	1 178	6 369	7 547	1 023	6 339	7 362
El Kelâa des Sraghna	3 285	7 122	10 407	1 317	3 811	5 128	1 307	3 629	4 936	1 018	3 436	4 454
Essaouira	1 954	5 635	7 589	1 676	5 357	7 033	1 576	5 226	6 802	1 694	5 027	6 721
Marrakech	15 388	7 305	22 693	10 180	4 338	14 518	10 030	3 971	14 001	9 522	3 717	13 239
Rehamna	2 489	3 850	6 339	2 575	2 906	5 481	2 480	2 735	5 215	1 946	2 751	4 697
Safi	5 984	6 516	12 500	5 749	5 884	11 633	5 583	5 628	11 211	5 442	5 659	11 101
Youssefouia	1 921	3 039	4 960	1 430	2 529	3 959	1 343	2 379	3 722	1 424	2 358	3 782
Marrakech- Safi	33 752	48 390	82 142	25 408	38 977	64 385	24 864	37 106	61 970	23 341	36 435	59 776
Errachidia*	3 999	3 640	7 639	4 073	3 937	8 010	4 141	3 698	7 839	4 031	3 567	7 598
Midelt*	1 931	5 172	7 103	1 879	4 925	6 804	1 807	4 944	6 751	1 623	4 983	6 606
Ouarzazate	2 384	2 871	5 255	2 193	2 779	4 972	1 917	2 564	4 481	1 485	2 303	3 788
Tinghir*	1 879	4 410	6 289	1 470	4 113	5 583	1 416	3 850	5 266	1 421	3 613	5 034
Zagora*	1 632	5 625	7 257	968	3 764	4 732	983	3 570	4 553	1 031	3 650	4 681
Darâa-Tafilalet	11 825	21 718	33 543	10 583	19 518	30 101	10 264	18 626	28 890	9 591	18 116	27 707
Agadir-Ida-Ou-Tanane	6 194	3 439	9 633	5 198	2 909	8 107	5 108	2 835	7 943	4 918	2 568	7 486
Chtouka- Ait Baha*	1 553	5 909	7 462	1 315	5 341	6 656	1 336	5 338	6 674	1 282	5 192	6 474
Inezgane- Ait Melloul	5 917	306	6 223	4 959	263	5 222	4 410	260	4 670	4 303	152	4 455
Taroudannt*	4 958	8 424	13 382	4 693	8 737	13 430	4 600	8 774	13 374	4 435	8 242	12 677
Tata*	734	1 181	1 915	726	1 290	2 016	704	1 244	1 948	698	1 155	1 853
Tiznit	1 2											



Tableau 62 : Répartition des enfants vaccinés par antigène (Pneumocoque et RR), par région, par province/préfecture et par milieu, année 2022.

Région Province/préfecture	Pneumocoque									RR					
	1 ^{ère} Prise			2 ^{ème} Prise			3 ^{ème} Prise			1 ^{ère} Prise			2 ^{ème} Prise		
	Urbain	Rural	Ensemble	Urbain	Rural	Ensemble	Urbain	Rural	Ensemble	Urbain	Rural	Ensemble	Urbain	Rural	Ensemble
Al Hoceima	2 341	4 361	6 702	2 226	4 262	6 488	1 992	3 763	5 755	2 137	4 192	6 329	1 977	3 882	5 859
Chefchaouen	793	6 339	7 132	786	5 459	6 245	665	4 388	5 053	810	5 270	6 080	737	4 120	4 857
Fahs-Anjra		1 953	1 953		1 813	1 813		1 541	1 541		1 599	1 599		1 468	1 468
Larache	4 201	5 416	9 617	4 146	5 230	9 376	3 523	4 611	8 134	4 235	4 899	9 134	3 585	4 415	8 000
Ouezzane	954	3 745	4 699	988	3 703	4 691	901	3 610	4 511	1 012	3 666	4 678	906	3 577	4 483
Tanger-Assilah	22 353	1 433	23 786	21 752	1 450	23 202	18 159	1 186	19 345	21 914	1 404	23 318	19 683	1 268	20 951
Tétouan	5 800	3 175	8 975	5 759	3 284	9 043	5 177	2 498	7 675	2 912	2 912	8 675	5 015	2 529	7 544
M'Diq-Fnideq	3 892	209	4 101	3 719	204	3 923	3 299	200	3 729	3 490	178	3 668	3 192	200	3 392
Tanger -Tétouan - Al Hoceima	40 334	26 621	66 955	39 376	25 405	64 781	33 946	21 797	55 743	39 361	24 120	63 481	35 095	21 459	56 554
Berkane*	2 842	926	3 768	2 679	914	3 593	2 732	1 023	3 755	2 773	942	3 715	3 144	1 060	4 204
Driouch*	1 251	1 730	2 981	1 215	1 781	2 996	1 196	1 536	2 732	1 348	1 627	2 975	1 205	1 562	2 767
Figuil	624	1 219	1 843	683	1 103	1 786	615	814	1 429	644	1 049	1 693	555	834	1 389
Guercif	1 775	2 210	3 985	1 862	2 032	3 894	1 452	1 859	3 311	1 697	2 000	3 697	1 536	1 875	3 411
Jerada	1 001	533	1 534	1 015	566	1 581	946	487	1 433	1 009	574	1 583	1 000	484	1 484
Nador	6 031	2 175	8 206	5 950	2 098	8 048	5 417	1 756	7 173	5 960	2 039	7 999	5 834	2 012	7 846
Oujda-Angad	7 011	468	7 479	7 096	485	7 581	6 414	425	6 839	7 070	457	7 527	6 983	438	7 421
Taourirt	2 945	684	3 629	2 994	731	3 725	2 678	512	3 190	2 902	549	3 451	2 563	578	3 141
Oriental	23 480	9 945	33 425	23 494	9 710	33 204	21 450	8 412	29 862	23 403	9 237	32 640	22 820	8 843	31 663
Meknès	11 283	3 406	14 689	11 604	3 215	14 819	10 017	2 941	12 958	10 993	3 097	14 090	10 351	2 818	13 169
Boulemane	1 630	2 316	3 946	1 569	2 272	3 841	1 384	2 092	3 476	1 395	2 235	3 630	1 384	2 028	3 412
El Hajeb	2 819	1 818	4 637	2 587	1 731	4 318	2 378	1 543	3 921	3 068	1 732	4 800	2 521	1 718	4 239
Fès	17 999	1 262	19 261	17 905	1 308	19 213	16 319	1 167	17 486	18 384	1 365	19 749	16 688	1 297	17 985
Ifrane	1 176	1 437	2 613	1 151	1 430	2 581	1 152	1 372	2 524	1 182	1 391	2 573	1 170	1 296	2 466
Sefrou	3 076	1 985	5 061	3 091	1 959	5 050	2 699	1 804	4 503	3 073	2 004	5 077	2 766	1 804	4 570
Taounate	2 331	10 104	12 435	2 315	9 981	12 296	2 104	8 446	10 550	2 365	9 305	11 670	2 163	8 485	10 648
Taza	3 737	5 037	8 774	3 680	4 918	8 598	3 255	4 470	7 725	3 611	5 134	8 745	3 319	4 675	7 994
Moulay Yacoub	1 549	2 523	4 072	1 501	2 393	3 894	1 233	2 109	3 342	1 410	2 318	3 728	1 320	2 317	3 637
Fès - Meknès	45 600	29 888	75 488	45 403	29 207	74 610	40 541	25 944	66 485	45 481	28 581	74 062	41 682	26 438	68 120
Kénitra	12 125	10 102	22 227	12 037	9 768	21 805	10 574	8 949	19 523	11 416	10 883	22 299	10 225	9 570	19 795
Khémisset	3 981	4 093	8 074	3 739	4 352	8 091	3 687	3 854	7 541	4 864	5 301	9 864	4 186	4 599	8 785
Rabat	4 915		4 915	4 988		4 988	4 464		4 464	5 049		5 049	4 794		4 794
Salé	15 365	404	15 769	15 159	405	15 564	12 888	357	13 245	16 898	425	17 323	15 535	362	15 897
Sidi Kacem	3 900	6 558	10 458	3 744	6 544	10 288	3 273	5 640	8 913	3 754	6 419	10 173	3 700	5 694	9 394
Sidi Slimane	2 413	4 643	7 056	2 320	4 502	6 822	1 980	3 685	5 665	2 366	4 283	6 649	2 082	3 817	5 899
Skhirate-Témara	8 791	2 975	11 766	8 774	3 051	11 825	7 738	2 813	10 551	8 532	3 058	11 590	8 231	2 946	11 177
Rabat - Salé-Kénitra	51 490	28 775	80 265	50 761	28 622	79 383	44 604	25 298	69 902	52 578	30 369	82 947	48 753	26 988	75 741
Azilal	1 525	9 652	11 177	1 596	8 522	10 118	1 321	7 073	8 394	1 386	8 001	9 387	1 322	7 331	8 653
Béni Mellal	4 620	4 324	8 944	4 633	4 248	8 881	4 075	3 981	8 056	4 302	4 308	8 610	4 072	4 077	8 149
Fquih Ben Salah	2 774	4 915	7 689	2 854	4 809	7 663	2 634	4 474	7 108	2 873	4 732	7 605	2 458	4 568	7 026
Khénifra	2 269	3 601	5 870	2 129	3 522	5 651	1 903	3 215	5 118	2 130	3 469	5 599	1 808	3 218	5 026
Khouribga	4 950	2 792	7 742	4 903	2 765	7 668	4 852	2 588	7 440	5 510	2 722	8 232	5 208	2 431	7 639
Béni Mellal- Khénifra	16 138	25 284	41 422	16 115	23 866	39 981	14 785	21 331	36 116	16 201	23 232	39 433	14 868	21 625	36 493
Benslimane	1 912	2 050	3 962	2 017	2 063	4 080	1 837	1 845	3 682	2 003	1 917	3 920	1 828	1 851	3 679
Berrechid	7 370	3 166	10 536	7 435	3 176	10 611	6 707	3 141	9 848	7 191	3 274	10 465	7 123	3 068	10 191
El Jadida	6 634	8 863	15 497	6 423	8 432	14 855	5 767	7 530	13 297	6 556	8 546	15 102	6 483	8 206	14 689
Médiouna	3 497	1 787	5 284	3 328	1 746	5 074	2 922	1 512	4 434	3 310	1 772	5 082	3 103	1 627	4 730
Mohammadia	6 819	1 208	8 027	6 738	1 014	7 752	6 255	1 015	7 270	6 362	1 064	7 426	6 069	986	7 055
Noouaceur	10 269	0	10 269	10 580	0	10 580	8 890	0	8 890	9 902	0	9 902	9 324	0	9 324
Settat	4 380	7 321	11 701	4 384	7 199	11 583	3 935	6 565	10 500	4 353	7 251	11 604	4 311	6 842	11 153
Sidi Bennour	2 689	6 064	8 753	2 506	5 926	8 432	2 229	5 225	7 454	2 403	5 775	8 178	2 382	5 554	7 936
Casablanca Anfa	3 323		3 323	3 515		3 515	3 352		3 352	3 541		3 541	3 607		3 607
Al Fida-Mers Sultan	2 941		2 941	2 970		2 970	2 755		2 755	2 842		2 842	2 876		2 876
Aïn-Sebaâ - Hay Mohammadi	4 263		4 263	4 723		4 723	4 059		4 059	4 590		4 590	4 000		4 000
Hay Hassani	7 129		7 129	7 061		7 061	6 460		6 460	7 112		7 112	6 596		6 596
Aïn-Chock	4 557		4 557	4 683		4 683	4 489		4 489	4 692		4 692	4 444		4 444
Sidi Bernoussi	10 086		10 086	9 944		9 944	9 100		9 100	10 227		10 227	9 485		9 485
Ben Msick	3 208		3 208	3 285		3 285	3 315		3 315	3 432		3 432	3 455		3 455
Moulay Rachid	5 459		5 459	5 572		5 572	5 067		5 067	5 795		5 795	5 454		5 454
Casablanca-Settat	84 536	30 459	114 995	85 164	29 556	114 720	77 139	26 833	103 972	84 311	29 599	113 910	80 540	28 134	108 674
Al Haouz	1 641	9 665	11 306	1 655	9 911	11 566	1 532	8 405	9 937	1 612	9 174	10 786	1 596	8 384	9 980
Chichaoua	1 242	7 497	8 739	1 201	7 208	8 409	1 054	5 965	7 019	1 236	6 039	7 275	989	5 677	6 666
El Kelââ des Sraghna	3 118	7 073	10 191	3 286	7 090	10 376	2 773	6 284	9 057	3 376	6 899	10 275	3 213	6 944	10 157
Essaouira	2 016	5 814	7 830	1 943	5 649	7 592	1 648	5 139	6 787	1 983	5 282	7 265	1 838	5 104	6 942
Marrakech	16 084	7 482	23 566	16 433	7 386	23 819	14 451	6 610	21 061	16 187	8 900	25 087	14 722	5 034	19 756
Rehanna	2 584	4 107	6 691	2 579	4 061	6 640	2 462	3 653	6 115	2 444	3 820	6 264	2 193	3 366	5



Tableau 63 : Répartition des enfants vaccinés par antigène (Rappel VPO.O et Rappel DTC), par région, par province/préfecture et par milieu, année 2022.

Région Province/préfecture	Rappel VPO.O			Rappel DTC		
	Urbain	Rural	Ensemble	Urbain	Rural	Ensemble
Al Hoceima	4 324	8 349	12 673	4 303	8 284	12 587
Chefchaouen	1 327	6 784	8 111	1 327	6 792	8 119
Fahs-Anjra		2 565	2 565		2 565	2 565
Larache	7 441	8 408	15 849	7 481	8 415	15 896
Ouezzane	1 815	6 830	8 645	1 788	6 976	8 764
Tanger-Assilah	35 539	2 365	37 904	35 708	2 354	38 062
Tétouan	9 176	4 304	13 480	9 149	4 308	13 457
M'Diq-Fnideq	5 893	409	6 302	5 897	409	6 306
Tanger -Tétouan- Al Hoceima	65 515	40 014	105 529	65 653	40 103	105 756
Berkane*	6 053	2 092	8 145	6 053	2 095	8 148
Driouch*	2 073	2 762	4 835	2 214	2 756	4 970
Figuig	993	1 486	2 479	1 015	1 503	2 518
Guercif	3 021	3 452	6 473	3 021	3 465	6 486
Jerada	2 134	989	3 123	2 134	1 003	3 137
Nador	10 945	3 882	14 827	11 308	3 902	15 210
Oujda-Angad	14 820	843	15 663	14 796	843	15 639
Taourirt	4 937	1 106	6 043	4 937	1 110	6 047
Oriental	44 976	16 612	61 588	45 478	16 677	62 155
Meknès	20 355	5 348	25 703	20 452	5 327	25 779
Boulemane	2 628	3 945	6 573	2 645	3 936	6 581
El Hajeb	4 656	3 215	7 871	4 656	3 202	7 858
Fès	30 443	2 071	32 514	32 171	2 130	34 301
Ifrane	2 327	2 414	4 741	2 327	2 422	4 749
Sefrou	5 475	3 372	8 847	5 475	3 372	8 847
Taounate	4 079	15 222	19 301	4 054	15 354	19 408
Taza	6 465	8 345	14 810	6 468	8 382	14 850
Moulay Yacoub	2 636	3 983	6 619	2 665	3 959	6 624
Fès - Meknès	79 064	47 915	126 979	80 913	48 084	128 997
Kénitra	19 856	14 200	34 056	21 110	16 953	38 063
Khémisset	7 829	8 616	16 445	7 880	8 640	16 520
Rabat	9 487		9 487	9 487		9 487
Salé	29 416	773	30 189	30 173	746	30 919
Sidi Kacem	7 067	11 115	18 182	7 067	11 115	18 182
Sidi Slimane	4 079	6 822	10 901	4 083	6 797	10 880
Skhirate- Témara	16 543	5 724	22 267	16 543	5 724	22 267
Rabat - Salé-Kénitra	94 277	47 250	141 527	96 343	49 975	146 318
Azilal	2 304	12 593	14 897	2 304	12 576	14 880
Béni Mellal	8 252	8 222	16 474	8 404	8 261	16 665
Fquih Ben Salah	5 947	9 794	15 741	5 582	9 817	15 399
Khénifra	3 781	6 511	10 292	3 791	6 498	10 289
Khouribga	11 132	5 394	16 526	11 247	5 392	16 639
Béni Mellal-Khénifra	31 416	42 514	73 930	31 328	42 544	73 872
Benslimane	3 567	3 831	7 398	3 711	3 777	7 488
Berrechid	13 725	5 719	19 444	13 725	5 728	19 453
El Jadida	12 407	15 029	27 436	12 407	15 038	27 445
Médiouna	6 096	3 063	9 159	6 096	3 042	9 138
Mohammadia	12 170	1 929	14 099	12 180	1 925	14 105
Nouaceur	17 170	0	17 170	17 162	0	17 162
Settat	8 441	13 590	22 031	8 441	13 623	22 064
Sidi Bennour	4 440	9 724	14 164	4 402	9 775	14 177
Casablanca Anfa	7 367		7 367	7 376		7 376
Al Fida-Mers Sultan	5 968		5 968	5 958		5 958
Ain-Sebaâ - Hay Mohammadi	8 114		8 114	8 118		8 118
Hay Hassani	12 701		12 701	13 045		13 045
Ain-Chock	8 225		8 225	8 214		8 214
Sidi Bernoussi	19 009		19 009	19 009		19 009
Ben Msick	6 892		6 892	6 896		6 896
Moulay Rachid	11 094		11 094	11 092		11 092
Casablanca-Settat	157 386	52 885	210 271	157 832	52 908	210 740
Al Haouz	2 990	14 666	17 656	2 993	14 898	17 891
Chichaoua	1 896	9 699	11 595	1 896	9 837	11 733
El Kelâa des Sraghna	5 926	13 620	19 546	5 942	13 600	19 542
Essaouira	3 108	9 033	12 141	3 108	9 033	12 141
Marrakech	26 848	12 190	39 038	26 910	12 324	39 234
Rehamna	4 652	6 904	11 556	4 719	6 907	11 626
Safi	11 066	12 053	23 119	11 050	12 103	23 153
Yousseoufia	3 407	5 118	8 525	3 403	5 119	8 522
Marrakech- Safi	59 893	83 283	143 176	60 021	83 821	143 842
Errâchidia*	8 482	7 725	16 207	8 409	7 708	16 117
Midelt*	4 032	8 455	12 487	4 132	8 924	13 056
Ouarzazate	3 891	5 649	9 540	3 946	5 656	9 602
Tinghir*	3 396	6 756	10 152	3 335	6 786	10 121
Zagora*	2 806	9 773	12 579	2 806	9 755	12 561
Darâa-Tafilalet	22 607	38 358	60 965	22 628	38 829	61 457
Agadir-Ida-Ou-Tanane	11 045	5 515	16 560	11 045	5 516	16 561
Chtouka- Ait Baha*	2 926	11 493	14 419	2 996	11 496	14 492
Inezgane- Ait Melloul	9 299	588	9 887	9 216	598	9 814
Taroudannt*	8 964	14 603	23 567	9 880	14 737	24 617
Tata*	1 564	2 347	3 911	1 553	2 347	3 900
Tiznit	2 613	2 498	5 111	2 611	2 478	5 089
Souss - Massa	36 411	37 044	73 455	37 301	37 172	74 473
Assa-Zag	589	117	706	590	116	706
Guelmim	4 566	1 358	5 924	4 568	1 352	5 920
Sidi Ifni*	1 566	2 004	3 570	1 564	2 011	3 575
Tan-Tan	2 983	19	3 002	2 983	19	3 002
Guelmim-Oued Noun	9 704	3 498	13 202	9 705	3 498	13 203
Bouïdour	1 890	0	1 890	1 882	0	1 882
Es-Semara	1 741	5	1 746	1 747	6	1 753
Laâyoune	9 247	63	9 310	9 234	65	9 299
Tarfaya	307	150	457	311	150	461
Laâyoune - Sakia El Hamra	13 185	218	13 403	13 174	221	13 395
Aousserd	0	85	85	0	85	85
Oued Ed-Dahab	5 421	0	5 421	5 392	0	5 392
Eddakhla-Oued Eddahab	5 421	85	5 506	5 392	85	5 477
Total	619 855	409 676	1 029 531	625 768	413 917	1 039 685

Source : SEIS/DPE/DPRF

*Les données publiées sont celles de 2021 (les données de 2022 sont incomplètes sur l'application SREC).



Tableau 64 : Répartition des femmes en âge de procréation ayant reçu le vaccin contre le tétanos et la diphtérie par région, par province/préfecture, par prise et par milieu, année 2022

Région Province/préfecture	Td1			Td2			Td3			Td4			Td5		
	Urbain	Rural	Ensemble	Urbain	Rural	Ensemble	Urbain	Rural	Ensemble	Urbain	Rural	Ensemble	Urbain	Rural	Ensemble
Al Hoceima	69	990	1 059	113	725	838	385	1 445	1 830	467	1 165	1 632	468	1 110	1 578
Chefchaouen	106	1 456	1 562	118	1 069	1 187	103	993	1 096	99	693	792	81	767	848
Fahs-Anjra		395	395		244	244		196	196		177	177		157	157
Larache	544	1 011	1 555	395	636	1 031	300	424	724	234	403	637	233	363	596
Ouezzane	258	1 770	2 028	185	1 289	1 474	127	876	1 003	85	693	778	49	617	666
Tanger-Assilah	2 685	254	2 939	2 087	205	2 292	1 467	182	1 649	1 180	118	1 298	1 030	116	1 146
Tétouan	633	467	1 100	427	377	804	304	328	632	296	338	634	232	339	571
M'Diq-Fnideq	373	13	386	327	15	342	312	15	327	285	18	303	213	11	224
Tanger -Tétouan- Al Hoceima	4 668	6 356	11 024	3 652	4 560	8 212	2 998	4 459	7 457	2 646	3 605	6 251	2 306	3 480	5 786
Berkane*	238	135	373	226	107	333	427	226	653	374	184	558	251	166	417
Driouch*	139	254	393	79	196	275	55	146	201	69	107	176	60	82	142
Figuig	55	252	307	61	148	209	62	137	199	55	148	203	48	118	166
Guercif	183	304	487	157	246	403	92	153	245	79	163	242	61	163	224
Jerada	110	88	198	96	85	181	137	102	239	113	103	216	101	104	205
Nador	970	180	1 150	903	192	1 095	717	136	853	636	111	747	592	167	759
Oujda-Angad	868	88	956	777	43	820	871	55	926	888	47	935	1 105	57	1 162
Taourirt	160	135	295	168	85	253	171	65	236	195	61	256	168	37	205
Oriental	2 723	1 436	4 159	2 467	1 102	3 569	2 532	1 020	3 552	2 409	924	3 333	2 386	894	3 280
Meknès	1 935	893	2 828	1 802	737	2 539	1 488	587	2 075	1 431	547	1 978	1 508	539	2 047
Boulemane	289	651	940	250	483	733	239	413	652	219	361	580	143	318	461
El Hajeb	522	508	1 030	480	499	979	348	356	704	348	323	671	300	269	569
Fès	2 113	337	2 450	1 856	235	2 091	2 199	194	2 393	1 522	141	1 663	1 340	111	1 451
Ifrane	146	274	420	108	200	308	69	195	264	56	127	183	79	139	218
Sefrou	659	284	943	566	256	822	324	238	562	313	205	518	234	195	429
Taounate	550	2 300	2 850	446	1 902	2 348	272	1 329	1 601	214	919	1 133	176	793	969
Taza	641	1 456	2 097	467	1 170	1 637	332	917	1 249	324	808	1 132	307	699	1 006
Moulay Yacoub	5	177	182	9	170	179	271	446	717	121	325	446	80	286	366
Fès - Meknès	6 860	6 880	13 740	5 984	5 652	11 636	5 542	4 675	10 217	4 548	3 756	8 304	4 167	3 349	7 516
Kénitra	2 700	4 127	6 827	2 466	3 178	5 644	1 675	1 518	3 193	1 591	935	2 526	1 281	575	1 856
Khémisset	1 092	1 964	3 056	982	1 710	2 692	622	1 076	1 698	526	927	1 453	464	839	1 303
Rabat	749		749	614		614	470		470	421		421	496		496
Salé	2 403	180	2 583	2 046	120	2 166	1 581	65	1 646	1 521	77	1 598	1 486	100	1 586
Sidi Kacem	1 215	2 480	3 695	1 071	2 072	3 143	670	975	1 645	475	591	1 066	377	529	906
Sidi Slimane	637	1 952	2 589	710	1 404	2 114	504	745	1 249	388	389	777	349	220	569
Skhirate-Témara	939	484	1 423	796	341	1 137	673	267	940	633	189	822	635	145	780
Rabat - Salé-Kénitra	9 735	11 187	20 922	8 685	8 825	17 510	6 195	4 646	10 841	5 555	3 108	8 663	5 088	2 408	7 496
Azilal	440	3 046	3 486	412	2 572	2 984	279	1 815	2 094	215	1 341	1 556	168	1 165	1 333
Béni Mellal	1 013	1 317	2 330	1 041	1 150	2 191	768	1 056	1 824	794	1 132	1 927	913	836	1 896
Fquih Ben Salah	787	1 836	2 623	704	1 563	2 267	566	1 360	1 926	534	1 211	1 745	394	1 032	1 426
Khénifra	336	1 075	1 411	366	833	1 199	258	596	854	247	546	793	309	523	832
Khouribga	1 124	918	2 042	989	919	1 908	967	549	1 516	871	479	1 350	1 000	417	1 417
Béni Mellal- Khénifra	3 700	8 192	11 892	3 512	7 037	10 549	2 838	5 376	8 214	2 661	4 710	7 371	2 784	4 120	6 904
Benslimane	538	709	1 247	429	618	1 047	304	440	744	199	376	575	176	310	486
Berrechid	2 077	1 426	3 503	2 007	1 237	3 244	1 039	873	1 912	816	569	1 385	707	471	1 178
El Jadida	1 594	3 863	5 457	1 479	3 307	4 786	922	1 824	2 746	774	1 128	1 902	748	823	1 571
Médiouna	841	576	1 417	810	497	1 307	576	340	916	453	215	668	390	145	535
Mohammadia	1 288	384	1 672	1 086	303	1 389	791	123	914	621	71	692	521	95	616
Nouaceur	3 541	0	3 541	2 884	0	2 884	1 963	0	1 963	1 338	0	1 338	903	0	903
Settat	1 141	2 671	3 812	966	2 359	3 325	683	1 927	2 610	473	1 228	1 701	335	792	1 127
Sidi Bennour	789	2 610	3 399	600	2 209	2 809	306	1 192	1 498	187	692	879	145	494	639
Asablanca Anfa	1 341		1 341	1 162		1 162	899		899	655		655	549		549
Al Fida-Mers Sultan	500		500	465		465	440		440	354		354	272		272
Ain-Sebaâ - Hay Mohammadi	979		979	856		856	613		613	462		462	391		391
Hay Hassani	1 757		1 757	1 519		1 519	1 088		1 088	803		803	769		769
Ain-Chock	1 119		1 119	873		873	739		739	582		582	517		517
Sidi Bernoussi	2 094		2 094	1 928		1 928	1 530		1 530	1 281		1 281	1 116		1 116
Ben Msick	1 492		1 492	1 507		1 507	1 420		1 420	1 315		1 315	1 340		1 340
Moulay Rachid	1 647		1 647	1 542		1 542	1 052		1 052	645		645	505		505
Asablanca-Settat	22 738	12 239	34 977	20 113	10 530	30 643	14 365	6 719	21 084	10 958	4 279	15 237	9 384	3 130	12 514
Al Haouz	241	2 280	2 521	204	1 685	1 889	113	1 038	1 151	110	761	871	78	561	639
Chichaoua	296	1 683	1 979	184	1 239	1 423	152	690	842	150	500	650	131	324	455
El Keïla des Sraghna	749	2 447	3 196	607	1 999	2 606	372	1 396	1 768	302	923	1 225	221	708	929
Essaouira	589	1 735	2 324	401	1 404	1 805	378	1 005	1 383	274	949	1 223	253	735	988
Marrakech	2 120	1 302	3 422	1 833	948	2 781	1 532	575	2 107	1 417	626	2 043	1 307	554	1 861
Rehanna	549	1 363	1 912	439	1 100	1 539	262	497	759	188	378	566	129	266	395
Safi	756	1 750	2 506	612	1 487	2 099	676	730	1 406	548	669	1 217	472	501	973
Yousseouf	398	1 059	1 457	351	931	1 282	277	468	745	168	440	608	196	181	377
Marrakech- Safi	5 698	13 619	19 317	4 631	10 793	15 424	3 762	6 399	10 161	3 157	5 246	8 403	2 787	3 830	6 617
Errachidia*	1 011	933	1 944	886	879	1 765	1 039	1 112	2 151	941	772	1 713	741	820	1 561
Midelt*	1 092	4 152	5 244	529	3 082	3 611	517	2 566	3 083	429	1 482	1 911	445	1 445	1 890
Ouarzazate	355	560	915	347	394	741	286	337	623	276	475	751	258	355	613
Tinghir*	328	637	965	236	461	697	209	423	632	227	391	618	249	3	



Tableau 65 : Répartition des femmes enceintes ayant reçu le vaccin contre le tétanos et la diphtérie par région, par province/préfecture, par prise et par milieu, année 2022.

Région Province/préfecture	Td1			Td2			Td3			Td4			Td5		
	Urbain	Rural	Ensemble	Urbain	Rural	Ensemble	Urbain	Rural	Ensemble	Urbain	Rural	Ensemble	Urbain	Rural	Ensemble
Al Hoceima	39	158	197	43	155	198	64	198	262	63	140	203	83	151	234
Chefchaouen	76	454	530	67	323	390	29	109	138	21	94	115	24	172	196
Fahs-Anjra		144	144		85	85		49	49		43	43		29	29
Larache	476	584	1 060	274	307	581	145	110	255	98	91	189	97	81	178
Ouezzane	248	1 134	1 382	171	810	981	65	399	464	48	313	361	16	242	258
Tanger-Assilah	1 644	157	1 801	1 302	101	1 403	626	57	683	572	37	609	427	40	467
Tétouan	286	189	475	185	136	321	62	67	129	70	68	138	65	65	130
M'Diq-Fnideq	200	8	208	163	10	173	119	8	127	105	10	115	57	7	64
Tanger -Tétouan- Al Hoceima	2 969	2 828	5 797	2 205	1 927	4 132	1 110	997	2 107	977	796	1 773	769	787	1 556
Berkane*	77	20	97	50	9	59	55	33	88	40	15	55	21	19	40
Driouch*	80	102	182	34	78	112	11	48	59	21	22	43	13	20	33
Figuig	19	74	93	27	29	56	7	31	38	12	30	42	9	25	34
Guercif	142	157	299	116	112	228	16	24	40	23	18	41	19	30	49
Jerada	8	24	32	9	15	24	13	4	17	8	6	14	6	6	12
Nador	501	82	583	403	70	473	199	24	223	140	18	158	151	36	187
Oujda-Angad	323	19	342	231	14	245	167	5	172	150	5	155	177	5	182
Taourirt	65	49	114	77	25	102	75	7	82	76	8	84	60	6	66
Oriental	1 215	527	1 742	947	352	1 299	543	176	719	470	122	592	456	147	603
Meknès	1 359	373	1 732	1 212	299	1 511	435	127	562	406	115	521	455	132	587
Boulemane	195	286	481	170	222	392	70	131	201	47	98	145	53	68	121
El Hajeb	316	226	542	236	190	426	117	77	194	78	68	146	55	57	112
Fès	1 784	257	2 041	1 526	174	1 700	1 408	111	1 519	851	71	922	672	51	723
Ifrane	125	156	281	84	106	190	35	37	72	27	25	52	25	29	54
Sefrou	518	197	715	376	135	511	124	59	183	113	69	182	67	65	132
Taounate	487	1 767	2 254	391	1 399	1 790	85	599	684	87	424	511	81	318	399
Taza	210	519	729	169	376	545	64	266	330	76	216	292	72	184	256
Moulay Yacoub	3	149	152	6	106	112	209	203	412	63	84	147	40	70	110
Fès - Meknès	4 997	3 900	8 897	4 170	3 007	7 177	2 547	1 610	4 157	1 748	1 170	2 918	1 520	974	2 494
Kénitra	2 312	3 836	6 148	2 016	2 878	4 894	813	957	1 770	577	581	1 158	440	314	754
Khémisset	847	1 285	2 132	721	1 076	1 797	239	446	685	221	347	568	146	271	417
Rabat	323		323	211		211	126		126	95		95	101		101
Salé	1 402	73	1 475	1 078	51	1 129	527	13	540	478	12	490	427	7	434
Sidi Kacem	1 143	2 411	3 554	970	1 989	2 959	364	586	950	283	382	665	182	283	465
Sidi Slimane	578	1 864	2 442	506	1 353	1 859	250	456	706	157	226	383	152	87	239
Skhirate-Témara	517	333	850	438	211	649	281	64	345	241	33	274	232	30	262
Rabat - Salé-Kénitra	7 122	9 802	16 924	5 940	7 558	13 498	2 600	2 522	5 122	2 052	1 581	3 633	1 680	992	2 672
Azilal	338	1 753	2 091	308	1 464	1 772	111	686	797	72	452	524	37	401	438
Béni Mellal	771	562	1 333	689	440	1 129	226	149	375	224	145	369	276	156	432
Fquih Ben Salah	375	694	1 069	340	593	933	131	376	507	112	343	455	111	312	423
Khénifra	295	569	864	319	417	736	117	214	331	116	198	314	147	186	333
Khouribga	894	664	1 558	724	655	1 379	442	149	591	410	111	521	364	90	454
Béni Mellal- Khénifra	2 673	4 242	6 915	2 380	3 569	5 949	1 027	1 574	2 601	934	1 249	2 183	935	1 145	2 080
Benslimane	442	611	1 053	361	529	890	163	252	415	118	169	287	99	119	218
Berrechid	2 025	1 278	3 303	1 937	1 078	3 015	783	421	1 204	689	280	969	588	206	794
El Jadida	1 478	3 537	5 015	1 414	2 874	4 288	467	901	1 368	456	545	1 001	340	324	664
Médiouna	794	492	1 286	703	426	1 129	303	97	400	287	74	361	234	36	270
Mohammadia	1 224	372	1 596	1 002	280	1 282	474	71	545	370	50	420	322	64	386
Nouaceur	3 119	0	3 119	2 494	0	2 494	1 170	0	1 170	887	0	887	478	0	478
Settat	1 087	2 498	3 585	918	2 162	3 080	407	1 421	1 828	315	838	1 153	198	512	710
Sidi Bennour	778	2 281	3 059	564	1 951	2 515	236	644	880	147	368	515	105	228	333
Casablanca Amfa	712		712	654		654	363		363	297		297	235		235
Al Fida-Mers Sultan	422		422	355		355	147		147	106		106	70		70
Aïn-Sebaâ - Hay Mohammadi	754		754	604		604	270		270	199		199	186		186
Hay Hassani	1 475		1 475	1 208		1 208	502		502	350		350	326		326
Aïn-Chock	728		728	516		516	316		316	243		243	218		218
Sidi Bernoussi	1 747		1 747	1 534		1 534	613		613	635		635	503		503
Ben Msick	980		980	927		927	664		664	557		557	587		587
Moulay Rachid	1 547		1 547	1 374		1 374	540		540	355		355	261		261
Casablanca-Settat	19 312	11 069	30 381	16 565	9 300	25 865	7 418	3 807	11 225	6 011	2 324	8 335	4 750	1 489	6 239
Al Haouz	217	1 770	1 987	181	1 282	1 463	22	498	520	29	304	333	21	156	177
Chichaoua	209	1 231	1 440	129	853	982	67	313	380	79	201	280	52	125	177
El Kelâa des Sraghna	632	1 896	2 528	521	1 489	2 010	167	706	873	160	395	555	124	317	441
Essaouira	208	488	696	196	339	535	171	129	300	105	104	209	118	59	177
Marrakech	1 517	881	2 398	1 226	616	1 842	504	202	706	424	156	580	353	167	520
Rehamna	517	1 202	1 719	403	970	1 373	181	330	511	124	235	357	81	133	214
Safi	490	1 326	1 816	388	1 064	1 452	352	252	604	250	257	507	196	145	341
Youssefia	350	806	1 156	315	664	979	89	265	354	77	269	346	77	74	151
Marrakech- Safi	4 140	9 600	13 740	3 359	7 277	10 636	1 553	2 695	4 248	1 248	1 919	3 167	1 022	1 176	2 198
Errachidia*	267	163	430	217	160	377	87	102	190	83	67	150	59	74	133
Midelt*	415	2 393	2 808	166	1 681	1 847	142	1 264	1 406	129	757	886	104	742	846
Ouarzazate	187	251	438	164	174	338	68	65	133	61	64	125	53	68	121
Tinghir*	253	325	578	177	235	412	65	99	164	74	92	166	75	85	160
Zagora*	254	1 073	1 327	200	746	946	52	345	397	47	270	317	44	250	294
Darâa-Tafilalet	1 376	4 205	5 581	924	2 996	3 920	414	1 876	2 290	394	1 250	1 644	335	1 219	1 554
Agadir-Ida-Ou-Tanane	173	86	259	142	51	193	74	23	97	80	18	98	59	27	86
Chtouka- Ait Baha*	323	386	709	222											



3.4.1.6. Nutrition

Tableau 66 : Répartition des enfants de moins de 5 ans ayant fréquenté les ESSP selon leur état nutritionnel par région, par province/préfecture et par milieu, année 2022.

Région Province/préfecture	Insuffisance pondérale			Retard de croissance			Malnutrition			Surpoids			Obésité		
	Urbain	Rural	Ensemble	Urbain	Rural	Ensemble	Urbain	Rural	Ensemble	Urbain	Rural	Ensemble	Urbain	Rural	Ensemble
Al Hoceima	692	318	1 010	1 166	400	1 566	10	565	575	12 951	15 638	28 589	194	31	225
Chefchaouen	14	262	276	13	130	143	9	170	179	11 806	27 456	39 262	3	82	85
Fahs-Anjra		12	12		3	3		5	5		16 232	16 232		4	4
Larache	965	787	1 752	963	782	1 745	965	728	1 693	29 815	15 663	45 478	0	75	75
Quezzane	105	168	273	18	492	510	15	80	95	4 458	17 731	22 189	2	47	49
Tanger-Assilah	956	16	972	946	16	962	655	16	671	62 894	11 189	74 083	281	175	456
Tétouan	30	90	120	2 187	20	2 207	1 313	24	1 337	10 586	4 586	15 172	312	102	414
M'Diq-Fnideq	27	0	27	20	0	20	57	0	57	33 452	674	34 126	41	0	41
Tanger -Tétouan- Al Hoceima	2 789	1 653	4 442	5 313	1 843	7 156	3 024	1 588	4 612	165 962	109 169	275 131	833	516	1 349
Berkane*	7	23	30	49	242	291	6	4	10	192	8	200	2	0	2
Drriouch*	252	278	530	2	138	140	0	91	91	3	150	153	1	36	37
Figuilg	8	100	108	5	293	298	33	57	90	0	940	940	0	10	10
Guercif	0	64	64	0	118	118	0	4	4	4 299	3 670	7 969	0	2	2
Jerada	12	62	74	5	2	7	3	40	43	13 506	11 630	25 136	2	44	46
Nador	12	259	271	0	197	197	6	12	18	48 924	19 451	68 375	104	190	294
Oujda-Angad	153	12	165	43	1	44	420	51	471	76 761	4 390	81 151	356	4	360
Taourirt	9	14	23	2	3	5	0	3	3	16 880	5 644	22 524	0	74	74
Oriental	453	812	1 265	106	994	1 100	468	262	730	160 565	45 883	206 448	465	360	825
Meknès	228	32	267	1 145	12	1 157	219	16	235	43 249	11 490	54 739	47	43	90
Boulemane	0	62	62	1	101	102	0	158	158	0	2 886	2 886	0	42	42
El Hajeb	1 267	523	1 790	4	0	4	7	758	765	26 002	21 482	47 484	0	172	172
Fès	750	0	750	378	0	378	84	3	87	122 121	12 350	134 471	21	0	21
Ifrane	3	33	36	2	9	11	2	18	20	5 507	9 011	14 518	4	5	9
Sefrou	32	87	119	0	62	62	60	60	120	26 667	16 741	43 408	10	29	39
Taounate	17	890	907	4	755	759	14	788	802	15 730	45 528	61 258	257	9	266
Taza	145	567	712	36	211	247	134	220	354	33 555	44 182	77 737	120	27	147
Moulay Yacoub	0	44	44	0	11	11	0	20	20	8 759	20 431	29 190	0	3	3
Fès - Meknès	2 442	2 245	4 687	1 570	1 161	2 731	520	2 041	2 561	281 590	184 101	465 691	459	330	789
Kénitra	1 081	120	1 201	594	230	824	618	112	730	41 789	20 319	62 108	154	114	268
Khémisset	257	162	419	91	53	144	85	57	142	34 684	40 800	75 484	105	139	244
Rabat	176		176	105		105	69		69	43 144		43 144	92		92
Salé	141	0	141	663	0	663	301	0	301	73 647	0	73 647	448	0	448
Sidi Kacem	26	51	77	13	7	20	3	10	13	22 191	43 286	65 477	7	6	13
Sidi Slimane	31	258	289	6	338	344	16	157	173	24 585	30 231	54 816	0	114	114
Skhirate- Témara	34	90	124	12	35	47	7	13	20	81 371	34 655	116 026	36	0	36
Rabat - Salé-Kénitra	1 746	681	2 427	1 484	663	2 147	1 099	349	1 448	321 411	169 291	490 702	842	373	1 215
Azilal	172	832	1 004	120	484	604	126	734	860	19 852	68 253	88 105	548	430	978
Béni Mellal	22	53	75	3	24	27	3	30	33	24 432	26 226	50 658	0	50	50
Fquih Ben Salah	29	60	89	9	56	65	8	76	84	25 276	42 880	68 156	0	3	3
Khénifra	14	178	192	0	1	1	2	2	4	8 062	8 945	17 007	2	12	14
Khouribga	41	22	63	3	3	6	320	12	332	37 202	9 558	46 760	509	162	671
Béni Mellal- Khénifra	278	1 145	1 423	135	568	703	459	854	1 313	114 824	155 862	270 686	1 059	657	1 716
Benslimane	64	259	323	12	747	759	14	556	570	17 294	14 657	31 951	79	54	133
Berrechid	1 913	77	1 990	540	17	557	925	65	990	49 101	15 471	64 572	2 204	8	2 212
El Jadida	0	22	22	794	424	1 218	5	0	5	24 424	27 629	52 053	5	0	5
Médiouna	26	19	45	9	9	18	2	11	13	1 769	1 863	3 632	0	1	1
Mohammadia	14	29	43	4	19	23	4	10	14	46 498	6 398	52 896	2	1	3
Nouaceur	306	0	306	751	0	751	82	0	82	24 654	0	24 654	63	0	63
Settat	151	84	235	151	91	242	151	81	232	10 280	26 189	36 469	0	0	0
Sidi Bennour	16	148	164	4	45	49	2	79	81	5 020	8 931	13 951	2	63	65
Casablanca Anfa	58		58	31		31	51		51	81 349		81 349	73		73
Al Fida-Mers Sultan	138	138	276	230	230	460	43	43	86	34 022	34 022	68 044	12	12	24
Ain-Sebaâ - Hay Mohammadi	269		269	18		18	475		475	60 651		60 651	96		96
Hay Hassani	94		94	391		391	7		7	13 615		13 615	4		4
Ain-Chock	760		760	1 338		1 338	880		880	44 240		44 240	111		111
Sidi Bernoussi	226		226	155		155	71		71	87 397		87 397	77		77
Ben Msick	106		106	114		114	29		29	53 158		53 158	188		188
Moulay Rachid	113		113	547		547	261		261	16 204		16 204	20		20
Casablanca-Settat	4 254	638	4 892	5 089	1 352	6 441	3 002	802	3 804	569 676	101 138	670 814	2 936	127	3 063
Al Haouz	6	2 164	2 170	0	725	725	4	3 032	3 036	5 796	59 809	65 605	0	182	182
Chichaoua	0	670	670	437	535	972	0	571	571	5 232	53 245	58 477	1	297	298
El Kelâa des Sraghna	7	88	95	134	467	601	331	225	556	13 484	17 807	31 291	850	497	1 347
Essaouira	26	514	540	323	573	896	82	208	290	24 753	60 663	85 416	88	231	319
Marrakech	929	414	1 343	666	887	1 553	339	479	818	60 951	20 969	81 920	163	1 953	2 116
Rehanna	13	252	265	4	54	58	8	126	134	10 343	15 089	25 432	0	26	26
Safi	63	84	147	36	18	54	34	66	100	18 855	11 319	30 174	11	2	13
Yousseoufia	150	125	275	28	25	53	45	32	77	10 799	14 743	25 542	26	9	35
Marrakech- Safi	1 194	4 304	5 498	1 827	2 951	4 778	843	4 739	5 582	150 213	253 644	403 857	1 139	3 197	4 336
Errachidia*	626	1 024	1 650	651	907	1 558	1 535	433	1 968	441	275	716	173	194	367
Midelt*	5	360	365	875	527	1 402	0	91	91	3	13	404	435	839	
Ouarzazate	25	85	110	7	242	249	17	40	57	4 234	21 431	25 665	19	319	338
Tinghir*	4	796	800	2	757	759	4	864	868	1	133	134	0	118	118
Zagora*	113	267	380	1	150	151	0	138	138	0	16	16	1	9	10
Darâa-Tafilalet	773	2 532	3 305	1 536	2 583	4 119	1 556	1 566	3 122	4 679	21 865	26 544	597	1 075	1 672
Agadir-Ida -Ou-Tanane	80	1 480	1 560	660	130	790	58	142	200	52 071	25 605	77 676	220	42	262
Chtouka- Ait Baha*	2	121													



Tableau 67 : Répartition des prestations de supplémentation préventive en vitamine A et vitamine D pour les enfants de moins de 5 ans par région, par province/préfecture et par milieu, année 2022.

Région Province/préfecture	Supplémentation préventive en vitamine D						Supplémentation préventive en vitamine A								
	1 ^{ère} Prise			2 ^{ème} Prise			1 ^{ère} Prise			2 ^{ème} Prise			3 ^{ème} Prise		
	Urbain	Rural	Ensemble	Urbain	Rural	Ensemble	Urbain	Rural	Ensemble	Urbain	Rural	Ensemble	Urbain	Rural	Ensemble
Al Hoceima	2 176	4 253	6 429	2 208	4 170	6 378	2 255	4 187	6 442	1 990	3 656	5 646	2 103	3 644	5 747
Chefchaouen	792	6 667	7 459	883	5 234	6 117	890	4 689	5 579	718	3 661	4 379	691	3 004	3 695
Fahs-Anjra	1 746	1 746	1 746	1 511	1 511	1 511	1 471	1 471	1 471	1 392	1 392	1 392	1 220	1 220	1 220
Larache	4 015	5 228	9 243	3 947	4 802	8 749	2 903	4 192	7 095	2 639	3 528	6 167	2 094	3 439	5 533
Ouezzane	1 022	3 354	4 376	1 042	3 431	4 473	1 046	3 475	4 521	904	3 337	4 241	805	3 149	3 954
Tanger-Assilah	20 902	1 503	22 405	19 471	1 353	20 824	17 966	1 272	19 238	13 971	1 084	15 055	13 098	1 015	14 113
Tétouan	5 747	3 187	8 934	5 738	2 893	8 631	5 868	2 973	8 841	5 105	2 488	7 593	4 361	2 360	6 721
M'Diq-Fnideq	3 716	205	3 921	3 482	218	3 700	3 383	219	3 602	2 946	221	3 167	2 764	204	2 968
Tanger -Tétouan- Al Hoceima	38 370	26 143	64 513	36 771	23 612	60 383	34 311	22 478	56 789	28 273	19 367	47 640	25 916	18 035	43 951
Berkane*	2 808	924	3 732	2 644	1 075	3 719	2 477	1 086	3 563	2 534	956	3 490	2 665	992	3 657
Driouch*	1 263	1 397	2 660	1 109	1 392	2 501	1 007	1 433	2 440	1 081	1 415	2 496	894	1 394	2 288
Figuiq	608	1 126	1 734	699	890	1 589	263	572	835	195	504	699	131	437	568
Guercif	1 757	2 214	3 971	1 509	1 991	3 500	1 429	1 935	3 364	1 346	1 682	3 028	1 361	1 484	2 845
Jerada	993	465	1 458	1 014	580	1 594	1 018	566	1 584	938	489	1 427	872	495	1 367
Nador	6 251	2 312	8 563	6 073	2 170	8 243	5 370	2 233	7 603	4 505	1 795	6 300	4 540	2 010	6 550
Oujda-Angad	7 447	454	7 901	7 090	475	7 565	6 985	482	7 467	6 111	378	6 489	6 443	436	6 879
Taourirt	2 829	658	3 487	2 197	658	2 855	1 641	517	2 158	1 961	419	2 380	1 707	455	2 162
Oriental	23 956	9 550	33 506	22 335	9 231	31 566	20 190	8 824	29 014	18 671	7 638	26 309	18 613	7 703	26 316
Meknès	11 272	2 921	14 193	10 555	2 824	13 379	7 966	2 721	10 687	6 993	2 259	9 252	6 655	2 148	8 803
Boulemane	1 488	2 209	3 697	1 434	2 250	3 684	1 537	2 212	3 749	1 245	1 899	3 144	1 309	1 880	3 189
El Hajeb	1 698	1 663	3 361	1 526	1 574	3 100	2 313	1 768	4 081	2 166	1 476	3 642	2 309	1 586	3 895
Fès	18 947	1 141	20 088	17 201	1 079	18 280	15 412	924	16 336	12 223	992	13 215	13 135	823	13 958
Ifrane	1 211	1 372	2 583	1 118	1 354	2 472	513	1 042	1 555	954	1 028	1 982	761	950	1 711
Sefrou	3 319	1 870	5 189	3 100	1 892	4 992	2 196	1 508	3 704	1 764	1 287	3 051	1 853	1 323	3 176
Taounate	2 289	9 605	11 894	2 463	8 599	11 062	2 240	7 979	10 219	1 857	7 257	9 114	1 613	6 887	8 500
Taza	3 966	4 889	8 855	3 600	4 772	8 372	3 601	4 557	8 158	3 141	3 944	7 085	2 979	3 636	6 615
Moulay Yacoub	1 610	2 351	3 961	1 459	2 084	3 543	1 349	2 001	3 350	1 248	1 873	3 121	1 148	1 697	2 845
Fès - Meknès	48 800	28 021	76 821	42 456	26 428	68 884	37 127	24 712	61 839	31 591	22 015	53 606	31 762	20 930	52 692
Kénitra	10 543	9 722	20 265	10 863	7 897	18 760	8 855	7 551	16 406	7 297	6 254	13 551	7 473	5 896	13 369
Khémisset	4 958	5 223	10 181	4 494	5 448	9 942	4 494	5 448	9 942	4 450	5 343	9 793	4 449	5 334	9 783
Rabat	4 659	4 659	4 659	5 219	5 219	5 219	5 139	5 139	5 139	4 154	4 154	4 154	4 261	4 261	4 261
Salé	17 309	425	17 734	17 713	433	18 146	13 704	272	13 976	11 828	202	12 030	12 242	196	12 438
Sidi Kacem	4 095	6 241	10 336	3 676	5 782	9 458	3 530	5 452	8 982	2 748	4 574	7 322	2 873	4 616	7 489
Sidi Slimane	2 585	4 713	7 298	2 486	4 015	6 501	2 458	3 745	6 203	1 786	3 253	5 039	1 801	2 784	4 585
Skhirate- Témara	8 679	2 903	11 582	8 995	2 969	11 964	8 579	2 969	11 548	7 699	2 689	10 388	7 903	2 735	10 638
Rabat - Salé-Kénitra	52 828	29 227	82 055	53 446	26 544	79 990	46 759	25 437	72 196	39 962	22 315	62 277	41 002	21 561	62 563
Azilal	2 023	8 536	10 559	2 180	7 347	9 527	2 274	6 636	8 910	1 824	5 572	7 396	1 747	5 229	6 976
Béni Mellal	4 721	4 287	9 008	4 597	4 205	8 802	4 256	3 951	8 207	3 548	3 459	7 007	3 708	3 585	7 293
Fquih Ben Salah	2 829	4 698	7 527	2 666	4 484	7 150	2 281	4 310	6 591	2 046	4 103	6 149	2 081	4 227	6 308
Khénifra	2 792	2 784	5 576	2 544	3 087	5 631	2 024	2 839	4 863	1 947	2 614	4 561	1 921	2 485	4 406
Khouribga	5 617	2 711	8 328	6 266	2 572	9 018	3 493	1 822	5 315	2 382	1 352	3 734	2 554	1 483	4 037
Béni Mellal- Khénifra	17 982	23 016	40 998	18 253	21 875	40 128	14 328	19 558	33 886	11 747	17 100	28 847	12 011	17 009	29 020
Benslimane	1 890	2 015	3 905	1 769	1 977	3 746	1 000	1 648	2 648	729	1 460	2 189	769	1 545	2 314
Berrechidj	6 634	3 229	9 862	6 610	3 159	9 769	3 525	1 369	4 894	3 756	1 490	5 246	3 556	1 285	4 841
El Jaïdia	6 800	9 223	16 023	6 548	8 840	15 388	5 246	6 845	12 091	4 598	5 869	10 467	5 127	6 097	11 224
Médiouna	2 586	1 479	4 065	2 368	1 340	3 708	2 815	1 772	4 587	2 755	1 507	4 262	2 884	1 481	4 365
Mohammadia	6 694	1 127	7 821	6 798	1 090	7 888	6 717	1 090	7 807	5 940	1 000	6 940	5 826	1 034	6 860
Nouaceur	8 929	0	8 929	8 327	0	8 327	7 507	0	7 507	7 293	0	7 293	7 983	0	7 983
Settat	2 424	4 484	6 908	2 490	4 160	6 650	1 586	2 999	4 585	1 266	2 674	3 940	1 223	2 820	4 043
Sidi Bennour	2 669	6 232	8 901	2 299	5 303	7 602	2 301	5 256	7 557	2 165	4 774	6 939	2 210	4 640	6 850
Casablanca Anfa	3 493	3 493	3 493	3 737	3 737	3 737	3 575	3 575	3 575	3 253	3 253	3 253	3 523	3 523	3 523
Al Fida-Mers Sultan	3 024	3 024	3 024	2 925	2 925	2 925	2 570	2 570	2 570	2 209	2 209	2 209	2 318	2 318	2 318
Ain-Sebaâ - Hay Mohammadi	4 129	4 129	4 129	5 337	5 337	5 337	5 360	5 360	5 360	3 856	3 856	3 856	3 808	3 808	3 808
Hay Hassani	7 526	7 526	7 526	7 757	7 757	7 757	7 128	7 128	7 128	6 395	6 395	6 395	6 823	6 823	6 823
Ain-Chock	4 429	4 429	4 429	4 452	4 452	4 452	4 036	4 036	4 036	3 997	3 997	3 997	4 342	4 342	4 342
Sidi Bernoussi	10 428	10 428	11 392	11 392	11 392	11 392	8 616	8 616	8 616	6 724	6 724	6 724	7 462	7 462	7 462
Ben Msick	3 043	3 043	3 043	3 092	3 092	3 092	2 628	2 628	2 628	2 260	2 260	2 260	2 364	2 364	2 364
Moulay Rachid	5 663	5 663	5 663	5 885	5 885	5 885	4 391	4 391	4 391	3 874	3 874	3 874	4 125	4 125	4 125
Casablanca-Settat	80 361	27 788	108 149	81 786	25 869	107 655	69 001	20 979	89 980	61 070	18 774	79 844	64 343	18 902	83 245
Al Haouz	1 813	9 888	11 701	1 527	9 728	11 255	118	4 951	5 069	158	3 899	4 057	188	3 718	3 906
Chichaoua	1 018	5 444	6 462	890	5 061	5 951	879	5 162	6 041	944	4 895	5 839	843	4 868	5 711
El Keïla des Sraghna	3 126	6 777	9 903	3 194	6 403	9 597	2 673	4 161	6 834	2 444	4 687	7 131	2 803	5 057	7 860
Essaouira	2 229	5 354	7 583	1 987	5 302	7 289	2 026	5 091	7 117	1 702	4 705	6 407	1 631	4 714	6 345
Marrakech	15 201	6 358	21 559	15 502	6 381	21 883	15 672	6 680	22 352	13 382	5 446	18 828	13 572	5 612	19 184
Rehama	2 627	3 885	6 512	2 358	3 985	6 343	1 883	3 338	5 221	1 634	2 899	4 533	1 723	2 885	4 608
Safi	6 052	6 153	12 205	6 105											



Tableau 68 : Répartition des prestations de supplémentation curative en vitamine A et zinc pour les enfants de moins de 5 ans par région, par province/préfecture et par milieu, année 2022.

Région Province/préfecture	Supplémentation curative vitamine A 100.000									Supplémentation curative en vitamine 200.000									Enfants ayant reçu le Zinc		
	1 ^{ère} Prise			2 ^{ème} Prise			3 ^{ème} Prise			1 ^{ère} Prise			2 ^{ème} Prise			3 ^{ème} Prise			Urbain	Rural	Ensemble
	Urbain	Rural	Ensemble	Urbain	Rural	Ensemble	Urbain	Rural	Ensemble	Urbain	Rural	Ensemble	Urbain	Rural	Ensemble	Urbain	Rural	Ensemble			
Al Hoceima	12	33	45	18	2	20	0	1	1	0	2	2	0	16	16	0	12	12	26	18	44
Chefchaouen	73	206	279	43	125	168	33	119	152	26	80	106	48	78	126	43	62	105	91	144	235
Fahs-Anjra	93	93	186	36	36	72	30	30	60	0	0	0	63	63	126	53	53	106	165	165	330
Larache	2	3	5	2	3	5	2	5	7	4	0	4	1	0	1	12	0	12	0	0	0
Ouezzane	5	0	5	5	2	7	5	3	8	2	1	3	2	1	3	2	0	2	0	8	8
Tanger-Assilah	28	0	28	46	0	46	10	0	10	33	2	35	26	1	27	48	0	48	205	120	325
Tétouan	1	0	1	0	0	0	1	0	1	9	2	11	6	2	8	1	11	12	76	86	162
M'Diq-Fnideq	22	0	22	14	0	14	5	0	5	0	0	0	0	0	0	5	0	5	17	0	17
Tanger -Tétouan- Al Hoceima	143	335	478	128	168	296	56	158	214	74	87	161	83	161	244	111	138	249	415	541	956
Berkane*	1	1	2	1	4	5	0	0	0	0	0	0	0	0	0	2	11	13	339	262	601
Driouch*	0	4	4	0	4	4	0	5	5	1	1	2	0	0	0	0	1	1	0	8	8
Figui	28	0	28	0	0	0	0	0	0	73	0	73	63	0	63	29	0	29	0	0	0
Guercif	0	0	0	0	0	0	0	0	0	0	6	6	0	2	2	0	0	0	30	41	71
Jerada	0	0	0	0	0	0	0	0	0	0	0	0	0	0	0	0	1	1	5	94	99
Nador	163	6	169	176	0	176	165	0	165	104	33	137	93	22	115	104	20	124	147	183	330
Oujda-Angad	49	3	52	33	4	37	0	0	0	23	0	23	0	0	0	0	0	0	175	14	189
Taourirt	62	6	68	69	1	70	40	7	47	0	3	3	0	17	17	0	2	2	226	58	284
Oriental	303	20	323	279	13	292	205	12	217	201	43	244	156	41	197	135	35	170	922	660	1582
Meknès	11	4	15	3	0	3	0	0	0	17	0	17	0	0	0	0	0	0	410	132	542
Boulemane	0	8	8	0	6	6	0	7	7	0	6	6	0	0	0	0	0	0	15	1	16
El Hajeb	0	11	11	0	5	5	0	9	9	0	0	0	0	0	0	0	0	0	10	8	18
Fès	4	0	4	4	0	4	0	0	0	56	10	66	42	0	42	19	0	19	559	19	578
Ifrane	1	0	1	0	0	0	0	0	0	0	0	0	0	0	0	0	0	0	0	0	0
Sfrou	0	3	3	0	10	10	0	4	4	0	0	0	0	0	0	0	0	0	25	24	49
Taounate	0	0	0	0	0	0	0	0	0	0	0	0	0	0	0	0	0	0	1	27	28
Taza	2	22	24	0	12	12	0	7	7	0	4	4	0	6	6	1	17	18	249	226	475
Moulay Yacoub	0	3	3	0	3	3	0	0	0	0	1	1	0	2	2	0	0	0	6	180	186
Fès - Meknès	18	51	69	7	36	43	0	27	27	73	21	94	42	8	50	20	17	37	1275	617	1892
Kénitra	170	314	484	16	155	171	19	146	165	10	137	147	74	285	359	85	89	174	118	97	215
Khémisset	3	7	10	0	0	0	0	0	0	6	9	15	0	0	0	0	0	0	346	834	1180
Rabat	63	0	63	0	0	0	0	0	0	74	0	74	81	0	81	0	0	0	656	0	656
Salé	12	0	12	12	0	12	2	0	2	163	0	163	41	0	41	7	0	7	2889	65	2954
Sidi Kacem	20	1	21	28	1	29	14	0	14	0	8	8	0	8	8	0	12	12	25	15	40
Sidi Slimane	0	7	7	0	0	0	0	0	0	3	0	3	3	0	3	1	1	2	103	339	442
Skhirate- Témara	2	0	2	10	0	10	1	0	1	8	7	15	13	6	19	10	4	14	1581	395	1976
Rabat - Salé-Kénitra	270	329	599	66	156	222	36	146	182	264	161	425	212	299	511	103	106	209	5718	1745	7463
Azilal	2	59	61	0	1	1	0	0	0	6	49	55	0	0	0	0	5	5	560	4258	4818
Béni Mellal	3	25	28	3	6	9	3	6	9	6	37	43	12	36	48	6	11	17	62	325	387
Fquih Ben Salah	0	0	0	0	0	0	0	0	0	0	2	2	0	3	3	0	1	1	139	518	657
Khénifra	0	0	0	0	0	0	0	0	0	0	0	0	0	1	1	0	7	7	18	213	231
Khourigba	1	24	25	2	3	5	0	4	4	2	7	9	1	2	3	0	2	2	130	159	289
Béni Mellal- Khénifra	6	108	114	5	10	15	3	10	13	14	95	109	13	42	55	6	26	32	909	5473	6382
Benslimane	0	44	44	0	12	12	0	2	2	0	20	20	0	40	40	0	31	31	73	242	315
Berrechid	119	200	319	108	123	231	110	109	219	45	7	52	63	89	152	140	87	227	260	628	888
El Jadida	0	0	0	0	0	0	0	0	0	0	0	0	0	0	0	0	0	0	0	6	6
Médiouna	0	2	2	0	2	2	0	1	1	5	6	11	2	6	8	14	8	22	133	220	353
Mohammadia	20	0	20	12	0	12	10	0	10	17	0	17	25	0	25	17	0	17	285	9	294
Nouaceur	364	0	364	31	0	31	14	0	14	179	0	179	557	0	557	304	0	304	37	0	37
Settat	74	7	81	0	8	8	0	11	11	9	0	9	26	0	26	1	0	1	63	336	399
Sidi Bennour	4	69	73	0	49	49	0	40	40	0	134	134	0	63	63	0	42	42	220	589	809
Casablanca Anfa	27	7	34	7	7	14	1	1	2	16	16	32	19	19	38	32	32	64	676	676	1352
Al Fida-Mers Sultan	104	0	104	1	0	1	0	0	0	98	0	98	14	0	14	4	4	8	62	62	124
Aln-Sebaa - Hay Mohammadi	51	51	102	1	1	2	1	19	20	19	3	22	3	6	9	6	6	12	158	158	316
Hay Hassani	81	81	162	73	73	146	70	70	140	11	11	22	13	8	21	8	8	16	369	369	738
Aln-Chock	0	0	0	0	0	0	0	0	0	0	0	0	0	0	0	0	0	0	0	40	40
Sidi Bernoussi	1	1	2	0	0	0	0	0	0	1	1	2	0	0	0	0	0	0	2483	2483	4966
Ben Msick	43	43	86	12	12	24	0	7	7	0	7	7	0	0	0	0	0	0	291	291	582
Moulay Rachid	27	27	54	12	12	24	32	32	64	10	10	20	5	5	10	11	11	22	249	249	498
Casablanca-Settat	915	322	1237	257	194	451	238	163	401	417	167	584	727	198	925	537	168	705	5399	2030	7429
Al Haouz	0	14	14	0	19	19	0	14	14	0	6	6	0	6	6	0	6	6	0	169	169
Chichaoua	25	68	93	39	34	73	17	42	59	47	34	81	82	28	110	42	8	50	108	2745	2853
El Keïla des Srahna	37	80	117	26	90	116	23	115	138	0	25	25	0	54	54	0	24	24	0	6	6
Essaouira	10	39	49	9	35	44	5	25	30	21	11	32	3	10	13	4	33	37	409	481	890
Marrakech	254	170	424	321	57	378	3	59	62	220	39	259	43	144	187	7	47	54	503	154	657
Rehamna	0	41	41	1	2	3	0	2	2	0	31	31	2	8	10	2	5	7	36	195	231
Safi	52	107	159	46	65	111	37	88	125	5	6	11	6	43	49	11	46	57	229	66	295
Youssefouia	51	25	76	22	0	22	15	0	15	25	0	25	0	0	0	0	0	0	44	256	300
Marrakech- Safi	429	544	973	464	302	766	100	345	445	318	152	470	136	293	429	66	169</				



Tableau 69 : Répartition des prestations de supplémentation préventive en fer et vitamine D pour les femmes en CPN et CPoN par région, par province/préfecture et par milieu, année 2022.

Région Province/préfecture	Supplémentation en Fer			Supplémentation en Vitamine D		
	Urbain	Rural	Ensemble	Urbain	Rural	Ensemble
Al Hoceima	2 724	4 051	6 775	874	1 085	1 959
Chefchaouen	221	1 211	1 432	384	2 768	3 152
Fahs-Anjra		2 520	2 520		898	898
Larache	2 862	5 411	8 273	1 202	1 123	2 325
Ouezzane	47	1 040	1 087	386	2 452	2 838
Tanger-Assilah	21 208	3 944	25 152	4 745	876	5 621
Tétouan	6 479	2 748	9 227	1 795	870	2 665
M'Diq-Fnideq	2 249	55	2 304	1 168	45	1 213
Tanger - Tétouan- Al Hoceima	35 790	20 980	56 770	10 554	10 117	20 671
Berkane*	1 226	866	2 092	767	532	1 299
Driouch*	728	962	1 690	447	856	1 303
Figuig	601	761	1 362	413	804	1 217
Guercif	935	2 501	3 436	547	835	1 382
Jerada	2 592	842	3 434	815	297	1 112
Nador	3 495	2 029	5 524	2 162	748	2 910
Oujda-Angad	5 153	804	5 957	2 886	256	3 142
Taourirt	1 156	697	1 853	1 412	214	1 626
Oriental	15 886	9 462	25 348	9 449	4 542	13 991
Meknès	9 163	3 312	12 475	4 759	1 340	6 099
Boulemane	3 590	3 152	6 742	929	1 116	2 045
El Hajeb	3 086	2 452	5 538	554	796	1 350
Fès	7 509	577	8 086	5 416	610	6 026
Ifrane	1 414	1 483	2 897	833	873	1 706
Sefrou	2 673	2 155	4 828	2 125	921	3 046
Taounate	2 070	8 702	10 772	929	3 079	4 008
Taza	1 575	2 143	3 718	1 175	2 362	3 537
Moulay Yacoub	1 108	2 190	3 298	951	1 187	2 138
Fès - Meknès	32 188	26 166	58 354	17 671	12 284	29 955
Kénitra	1 355	1 326	2 681	2 674	2 283	4 957
Khémisset	6 459	9 890	16 349	2 254	3 300	5 554
Rabat	5 459		5 459	1 720		1 720
Salé	10 235	588	10 823	5 626	238	5 864
Sidi Kacem	6 854	10 586	17 440	2 149	2 678	4 827
Sidi Slimane	1 630	4 340	5 970	1 050	2 129	3 179
Skhirate- Témara	4 023	1 767	5 790	3 370	1 278	4 648
Rabat - Salé-Kénitra	36 015	28 497	64 512	18 843	11 906	30 749
Azilal	1 739	7 610	9 349	995	3 661	4 656
Béni Mellal	4 242	7 053	11 295	1 577	2 655	4 232
Fquih Ben Salah	2 189	6 155	8 344	1 537	3 113	4 650
Khénifra	2 236	4 466	6 702	1 598	2 100	3 698
Khouribga	5 500	3 330	8 830	3 632	1 718	5 350
Béni Mellal- Khénifra	15 906	28 614	44 520	9 339	13 247	22 586
Benslimane	2 261	2 573	4 834	867	1 132	1 999
Berrechid	7 358	4 291	11 649	3 296	1 844	5 140
El Jadida	2 725	6 663	9 388	1 852	4 051	5 903
Médiouna	5 848	3 536	9 384	868	614	1 482
Mohammadia	2 670	379	3 049	2 168	355	2 523
Nouaceur	2 597	0	2 597	1 958	0	1 958
Settat	4 172	7 264	11 436	1 417	2 360	3 777
Sidi Bennour	1 457	2 412	3 869	700	2 605	3 305
Casablanca Anfa	418		418	2 514		2 514
Al Fida-Mers Sultan	1 718		1 718	1 119		1 119
Ain-Sebaâ - Hay Mohammadi	8 696		8 696	2 067		2 067
Hay Hassani	5 222		5 222	3 495		3 495
Ain-Chock	2 908		2 908	1 206		1 206
Sidi Bernoussi	4 764		4 764	3 475		3 475
Ben Msick	2 967		2 967	1 765		1 765
Moulay Rachid	4 241		4 241	2 590		2 590
Casablanca-Settat	60 022	27 118	87 140	31 357	12 961	44 318
Al Haouz	1 026	5 411	6 437	662	5 143	5 805
Chichaoua	653	7 523	8 176	254	1 888	2 142
El Kelâa des Sraghna	2 088	6 814	8 902	1 294	3 295	4 589
Essaouira	3 153	5 712	8 865	1 115	2 218	3 333
Marrakech	7 864	3 593	11 457	3 847	2 163	6 010
Rehamna	3 338	7 119	10 457	1 387	2 371	3 758
Safi	3 314	2 795	6 109	2 224	3 225	5 449
Youssefia	570	738	1 308	263	1 254	1 517
Marrakech- Safi	22 006	39 705	61 711	11 046	21 557	32 603
Errachidia*	4 351	2 627	6 978	3 003	1 896	4 899
Midelt*	1 721	2 555	4 276	972	2 421	3 393
Ouarzazate	1 857	3 476	5 333	962	1 466	2 428
Tinghir*	698	2 012	2 710	996	1 658	2 654
Zagora*	1 516	4 593	6 109	988	3 584	4 572
Darâa-Tafilalet	10 143	15 263	25 406	6 921	11 025	17 946
Agadir-Ida -Ou-Tanane	4 389	2 525	6 914	1 431	1 170	2 601
Chtouka- Ait Baha*	433	1 280	1 713	808	2 099	2 907
Inezgane- Ait Melloul	809	105	914	1 058	217	1 275
Taroudannt*	832	1 029	1 861	1 264	1 801	3 065
Tata*	424	1 285	1 709	578	751	1 329
Tiznit	101	350	451	329	345	674
Souss - Massa	6 988	6 574	13 562	5 468	6 383	11 851
Asa-Zag	119	59	178	71	53	124
Guelmim	1 879	1 081	2 960	1 019	538	1 557
Sidi Ifni*	527	1 083	1 610	365	547	912
Tan-Tan	1 941	1	1 942	970	0	970
Guelmim -Oued Noun	4 466	2 224	6 690	2 425	1 138	3 563
Boujdour	735	0	735	856	0	856
Es-Semara	977	4	981	640	0	640
Laâyoune	2 431	2	2 433	2 189	0	2 189
Tarfaya	224	117	341	90	30	120
Laâyoune - Sakia El Hamra	4 367	123	4 490	3 775	30	3 805
Acusserd	120		120		39	39
Oued Ed-Dahab	2 400	0	2 400	1 157	0	1 157
Eddakhla-Oued Eddahab	2 400	120	2 520	1 157	39	1 196
Total	246 177	204 846	451 023	128 005	105 229	233 234

Source : SEIS/DPE/DPRF

*Les données publiées sont celles de 2021 (les données de 2022 sont incomplètes sur l'application SREC).



3.4.1.7. Consultation médicale chez les enfants de moins de 5 ans

Tableau 70 : Répartition des nourrissons (de 0 à 2 mois) malades selon la maladie par région, par province/préfecture et par milieu, année 2022.

Région Province/préfecture	Nombre de nourrissons examinés			Infection bactérienne			Ictère			Diarrhée		
	Urbain	Rural	Ensemble	Urbain	Rural	Ensemble	Urbain	Rural	Ensemble	Urbain	Rural	Ensemble
Al Hoceima	1 468	1 364	2 832	337	563	900	102	28	130	213	362	575
Chefchaouen	313	2 183	2 496	80	194	274	14	40	54	46	137	183
Fahs-Anjra		1 009	1 009		92	92		22	22		50	50
Larache	4 590	2 278	6 868	563	76	639	266	21	287	345	797	1 142
Ouezzane	152	3 072	3 224	0	309	309	23	108	131	9	225	234
Tanger-Assilah*	0	0	0	0	0	0	0	0	0	0	0	0
Tétouan	2 655	1 941	4 596	369	162	531	145	131	276	139	94	233
M'Diq-Fnideq	50	0	50	14	0	14	15	0	15	3	0	3
Tanger-Tétouan- Al Hoceima	9 228	11 847	21 075	1 363	1 396	2 759	565	350	915	755	1 665	2 420
Berkane*	706	266	972	4	57	61	28	16	44	123	15	138
Driouch*	633	945	1 578	65	114	179	45	28	73	36	113	149
Figuig	8	2 145	2 153	0	0	0	0	3	3	4	35	39
Guercif	21	533	554	0	142	142	0	3	3	0	49	49
Jerada	138	444	582	3	7	10	13	17	30	213	39	252
Nador	2 232	480	2 712	255	58	313	138	33	171	171	117	288
Oujda-Angad	2 056	377	2 433	176	9	185	184	6	190	203	40	243
Taourirt	681	340	1 021	221	2	223	160	3	163	103	25	128
Oriental	6 475	5 530	12 005	724	389	1 113	568	109	677	853	433	1 286
Meknès	8 059	766	8 825	525	105	630	203	48	251	394	77	471
Boulemane	0	49	49	0	93	93	0	0	0	0	0	0
El Hajeb	1 903	3 283	5 186	203	225	428	12	1	13	317	499	816
Fès	13 986	308	14 294	665	23	688	553	5	558	1 032	32	1 064
Ifrane	97	446	543	0	15	15	15	27	42	0	86	86
Sefrou	1 147	2 225	3 372	69	8	77	41	30	71	190	169	359
Taounate	0	0	0	0	0	0	0	0	0	0	0	0
Taza	1 595	3 855	5 450	86	209	295	83	84	167	131	353	484
Moulay Yacoub	5	825	830	0	40	40	5	29	34	2	29	31
Fès - Meknès	26 792	11 757	38 549	1 548	718	2 266	912	224	1 136	2 066	1 245	3 311
Kénitra	6 764	1 083	7 847	308	43	351	242	42	284	455	209	664
Khémisset	1 132	1 663	2 795	122	217	339	93	94	187	65	157	222
Rabat	4 654		4 654	210		210	192		192	409		409
Salé	9 190	300	9 490	885	1	886	526	4	530	822	80	902
Sidi Kacem	103	348	451	14	4	18	2	12	14	3	41	44
Sidi Slimane	663	4 076	4 739	90	354	444	38	56	94	33	331	364
Skhirate-Témara	7 979	10 169	18 148	1 059	2 406	3 465	681	362	1 043	1 191	741	1 932
Rabat - Salé-Kénitra	30 485	17 639	48 124	2 688	3 025	5 713	1 774	570	2 344	2 978	1 559	4 537
Azilal	170	10 633	10 803	6	441	447	1	62	63	8	1 971	1 979
Béni Mellal	3 384	4 020	7 404	532	466	998	135	72	207	334	619	953
Fquih Ben Salah	891	3 656	4 547	61	218	279	82	122	204	97	421	518
Khénifra	966	3 870	4 836	6	6	12	16	6	22	9	17	26
Khouribga	1 459	2 447	3 906	7	71	78	37	74	111	157	179	336
Béni Mellal- Khénifra	6 870	24 626	31 496	612	1 202	1 814	271	336	607	605	3 207	3 812
Benslimane	874	3 255	4 129	20	208	228	71	43	114	130	520	650
Berrechid	2 857	3 795	6 652	203	231	434	69	182	251	530	462	992
El Jadida	6 028	5 457	11 485	259	115	374	198	34	232	522	374	896
Médiouna	1 116	4 827	5 943	75	29	104	134	63	197	77	487	564
Mohammadia	0	0	0	0	0	0	0	0	0	0	0	0
Nouaceur	7 334	0	7 334	436	0	436	264	0	264	902	0	902
Settat	3 009	7 710	10 719	265	60	325	2	27	29	340	540	880
Sidi Bennour	0	0	0	0	0	0	0	0	0	0	0	0
Casablanca Anfa	12 048		12 048	205		205	272		272	277		277
Al Fida-Mers Sultan	3 484		3 484	252		252	229		229	403		403
Aïn-Sebaâ - Hay Mohammadi	5 591		5 591	54		54	199		199	127		127
Hay Hassani	2 897		2 897	187		187	209		209	267		267
Aïn-Chock	11 314		11 314	659		659	215		215	651		651
Sidi Bernoussi	13 997		13 997	374		374	459		459	723		723
Ben Msick	5 515		5 515	18		18	121		121	354		354
Moulay Rachid	264		264	9		9	4		4	9		9
Casablanca-Settat	76 328	25 044	101 372	3 016	643	3 659	2 446	349	2 795	5 312	2 383	7 695
Al Haouz	75	11 746	11 821	11	900	911	8	401	409	11	1 131	1 142
Chichaoua	3 122	5 528	8 650	486	329	815	3	129	132	1 139	745	1 884
El Keïla des Sraghna	482	5 841	6 323	3	666	669	3	135	138	9	868	877
Essaouira	787	1 303	2 090	126	52	178	14	14	28	51	192	243
Marrakech	11 489	5 561	17 050	488	506	994	657	64	721	1 614	500	2 114
Rehama	403	4 864	5 267	0	408	408	1	308	309	33	1 224	1 257
Safi	8 498	6 470	14 968	1 785	1 629	3 414	287	441	728	1 114	826	1 940
Youssefia	316	2 523	2 839	17	1 120	1 137	26	59	85	95	439	534
Marrakech- Safi	25 172	43 836	69 008	2 916	5 610	8 526	999	1 551	2 550	4 066	5 925	9 991
Errachidia*	701	527	1 228	14	89	103	7	73	80	27	133	160
Midelt*	31	794	825	12	36	48	0	30	30	0	183	183
Ouarzazate	655	854	1 509	4	9	13	12	4	16	171	110	281
Tinghir*	1 195	3 695	4 890	357	1 260	1 617	2	34	36	14	1 395	1 409
Zagora*	36	830	866	31	109	140	0	4	4	8	743	751
Darâa-Tafilalet	2 258	6 700	8 958	418	1 503	1 921	21	145	166	220	2 564	2 784
Agadir-Ida-Ou-Tanane	950	763	1 713	83	130	213	112	88	200	26	118	144
Chtouka- Ait Baha*	22	1 436	1 458	0	125	125	2	23	25	9	269	278
Inezgane- Ait Melloul	1 397	33	1 430	25	2	27	44	0	44	90	7	97
Taroudannt*	3 846	8 509	12 355	216	279	495	147	94	241	238	1 025	1 263
Tata*	365	273	638	0	3	3	4	3	7	31	10	41
Tiznit	360	354	714	35	9	44	41	14	55	12	33	45
Souss - Massa	6 940	11 368	18 308	359	548	907	350	222	572	406	1 462	1 868
Asa-Zag	795	279	1 074	0	0	0	0	0	0	565	227	792
Guelmim	2 403	2 167	4 570	107	9	116	20	1	21	130	74	204
Sidi Ifni*	5	958	963	2	43	45	0	5	5	0	141	141
Tan-Tan	1 047	61	1 108	4	0	4	6	0	6	21	0	21
Guelmim-Oued Noun	4 250	3 465	7 715	113	52	165	26	6	32	716	442	1 158
Boujdour	0	0	0	0	0	0	0	0	0	0	0	0
Es-Semara	215	18	233	0	0	0	1	0	1	21	12	33
Laâyoune	1 186	72	1 258	115	5	120	85	0	85	131	0	131
Tarfaya	55	31	86	1	0	1	0	0	0	3	2	5
Laâyoune- Sakia El Hamra	1 456	121	1 577	116	5	121	86	0	86	155	14	169
Aousserd	0	46	46	0	0	0	0	0	0	0	1	1
Oued Ed-Dahab	89	0	89	29	0	29	21	0	21	23	0	23
Eddakhla-Oued Eddahab												



Tableau 71 : Répartition des enfants (de 2 à 59 mois) malades selon la maladie par région, par province/préfecture et par milieu, année 2022.

Région Province/préfecture	Problème grave (Maladie très grave)			Problème de toux			Problème de diarrhée			Problème d'angine			Problème d'oreille		
	Urbain	Rural	Ensemble	Urbain	Rural	Ensemble	Urbain	Rural	Ensemble	Urbain	Rural	Ensemble	Urbain	Rural	Ensemble
Al Hoceima	25	1	26	1 929	1 765	3 694	806	1 076	1 882	832	784	1 616	298	222	520
Chefchaouen	2	6	8	565	2 124	2 689	149	608	757	561	1 689	2 250	144	244	388
Fahs-Amjra		3	3		2 594	2 594		160	160		1 085	1 085		498	498
Larache	0	0	0	1 505	3 326	4 831	1 290	1 008	2 298	861	1 433	2 294	178	317	495
Ouezzane	0	9	9	40	1 627	1 667	7	301	308	80	1 164	1 244	8	115	123
Tanger-Assilah*	0	0	0	0	0	0	0	0	0	0	0	0	0	0	0
Tétouan	22	32	54	3 014	3 506	6 520	674	443	1 117	1 291	1 179	2 470	426	625	1 051
M'Diq-Fnideq	1	0	1	175	0	175	38	0	38	39	0	39	17	0	17
Tanger -Tétouan- Al Hoceima	50	51	101	7 228	14 942	22 170	2 964	3 596	6 560	3 664	7 334	10 998	1 071	2 021	3 092
Berkane*	0	1	1	104	1 031	1 135	73	109	182	28	261	289	4	56	60
Driouch*	0	2	2	73	587	660	12	20	32	27	253	280	20	85	105
Figuiq	0	0	0	25	434	459	9	72	81	16	358	374	2	52	54
Guercif	0	0	0	98	725	823	30	231	261	12	823	835	3	193	196
Jerada	73	6	79	2 401	809	3 210	139	97	236	945	408	1 353	384	49	433
Nador	2	10	12	3 084	2 050	5 134	280	565	845	2 382	1 400	3 782	483	689	1 172
Oujda-Angad	1	1	2	6 268	594	6 862	1 539	128	1 667	3 952	402	4 354	634	42	676
Taourirt	0	0	0	782	439	1 221	265	130	395	631	538	1 169	206	35	241
Oriental	76	20	96	12 835	6 669	19 504	2 347	1 352	3 699	7 993	4 443	12 436	1 736	1 201	2 937
Meknès	25	2	27	12 599	2 887	15 486	2 830	703	3 533	5 656	1 154	6 810	1 730	274	2 004
Boulemane	0	0	0	0	11	11	0	0	0	0	8	8	0	0	0
El Hajeb	0	0	0	1 373	966	2 339	2 888	2 588	5 476	878	849	1 727	171	213	384
Fès	170	1	171	11 133	785	11 918	3 371	133	3 504	8 729	452	9 181	2 648	120	2 768
Ifrane	0	0	0	417	1 963	2 380	0	51	51	177	1 051	1 228	0	94	94
Sefrou	0	0	0	1 125	1 667	2 792	594	1 985	2 579	818	1 287	2 105	324	171	495
Taounate	0	0	0	0	0	0	0	0	0	0	0	0	0	0	0
Taza	2	5	7	1 314	5 333	6 647	665	2 359	3 024	1 225	3 288	4 513	140	314	454
Moulay Yacoub	0	8	8	225	1 324	1 549	3	518	521	64	915	979	22	201	223
Fès - Meknès	197	16	213	28 186	14 936	43 122	10 351	8 337	18 688	17 547	9 004	26 551	5 035	1 387	6 422
Kénitra	30	6	36	3 570	1 624	5 194	1 068	263	1 331	1 442	682	2 124	596	312	908
Khémisset	0	0	0	5 301	6 606	11 907	1 029	2 220	3 249	2 372	3 170	5 542	359	493	852
Rabat	20		20	7 059	7 059	7 059	804		804	2 359		2 359	853		853
Salé	176	0	176	16 084	559	16 643	10 198	106	10 304	7 740	256	7 996	1 843	78	1 921
Sidi Kacem	0	0	0	92	236	328	88	304	392	151	215	366	24	63	87
Sidi Slimane	1	0	1	957	1 685	2 642	349	709	1 058	465	542	1 007	146	187	333
Skhirate- Témara	26	48	74	14 446	9 951	24 397	4 377	1 962	6 339	5 255	5 353	10 608	708	456	1 164
Rabat - Salé-Kénitra	253	54	307	47 509	20 661	68 170	17 913	5 564	23 477	19 784	10 218	30 002	4 529	1 589	6 118
Azilal	0	0	0	1 408	14 432	15 840	416	5 155	5 571	712	5 957	6 669	165	1 923	2 088
Béni Mellal	1	20	21	3 302	6 029	9 331	901	1 321	2 222	1 697	2 482	4 179	531	981	1 512
Fquih Ben Salah	0	5	5	1 206	2 976	4 182	322	622	944	554	1 278	1 832	143	427	570
Khénifra	0	3	3	388	1 930	2 318	22	54	76	254	1 391	1 645	27	58	85
Khouribga	0	2	2	1 897	2 501	4 398	454	574	1 028	632	1 253	1 885	204	232	436
Béni Mellal- Khénifra	1	30	31	8 201	27 868	36 069	2 115	7 726	9 841	3 849	12 361	16 210	1 070	3 621	4 691
Benslimane	5	3	8	2 914	5 237	8 151	574	2 232	2 806	838	2 941	3 779	289	474	763
Berrechid	19	0	19	3 957	2 228	6 185	1 053	666	1 719	1 069	1 164	2 233	141	343	484
El Jadida	0	0	0	3 691	2 412	6 103	533	493	1 026	990	841	1 831	360	176	536
Médiouna	0	0	0	2 568	3 257	5 825	524	432	956	925	1 006	1 931	411	161	572
Mohammadia	0	0	0	0	0	0	0	0	0	0	0	0	0	0	0
Nouaceur	14	0	14	5 128	0	5 128	1 584	0	1 584	2 947	0	2 947	581	0	581
Settat	0	0	0	3 055	5 779	8 834	218	565	783	628	1 937	2 565	247	1 299	1 546
Sidi Bennour	0	0	0	0	0	0	0	0	0	0	0	0	0	0	0
Casablanca Anfa	14		14	10 003		10 003	1 177		1 177	5 497		5 497	862		862
Al Fida-Mers Sultan	0	0	0	6 840	6 840	6 840	3 467	3 467	3 467	3 483	3 483	1 058	1 058	1 058	1 058
Aïn-Sebaâ - Hay Mohammadi	2		2	4 900		4 900	725		725	2 115		2 115	530		530
Hay Hassani	5		5	2 976		2 976	412		412	926		926	444		444
Aïn-Chock	3		3	7 595		7 595	1 701		1 701	4 026		4 026	925		925
Sidi Bernoussi	21		21	16 985		16 985	3 282		3 282	8 189		8 189	1 776		1 776
Ben Msick	0	0	0	3 500	3 500	3 500	2 299	3 070	3 070	3 070	3 070	3 669	369	369	369
Moulay Rachid	0	0	0	71		71	12		12	28		28	29		29
Casablanca-Settat	83	3	86	74 183	18 913	93 096	17 561	4 388	21 949	34 731	7 889	42 620	8 022	2 453	10 475
Al Haouz	0	12	12	7	10 387	10 394	14	1 458	1 472	3	4 918	4 921	2	1 496	1 498
Chichaoua	1	37	38	1 824	8 485	10 309	1 195	2 949	4 144	854	4 596	5 452	538	916	1 454
El Kelâa des Sraghna	0	0	0	736	10 040	10 776	23	984	1 007	457	4 951	5 408	8	1 327	1 335
Essaouira	1	0	1	3 139	2 939	6 078	406	485	891	1 711	1 524	3 235	318	334	652
Marrakech	2	85	87	21 939	8 701	30 640	6 152	944	7 096	12 696	5 303	17 999	3 356	2 720	6 076
Rehama	0	23	23	1 457	4 346	5 803	144	2 142	2 286	667	2 802	3 469	27	852	879
Safi	0	8	8	9 232	5 770	15 002	1 474	1 302	2 776	4 007	1 890	5 897	545	1 292	1 837
Yousseoufia	0	230	230	1 796	5 361	7 157	683	1 178	1 861	507	4 987	5 494	355	1 179	1 534
Marrakech- Safi	4	395	399	40 130	56 029	96 159	10 091	11 442	21 533	20 902	30 973	51 875	5 149	10 116	15 265
Errachidia*	2	22	24	383	2 824	3 207	67	759	826	239	1 509	1 748	91	818	909
Midelt*	0	34	34	423	1 846	2 269	33	414	447	203	986	1 189	20	432	452
Ouarzazate	1	0	1	337	658	995	103	197	300	289	360	649	97	155	252
Tinghir*	0	19	19	262	3 979	4 241	3	1 132	1 135	27	2 929	2 956	57	564	621
Zagora*	0	14	14	137	1 919	2 056	21	85	106	74	815	889	8	307	315
Darâa-Tafilalet	3	89	92	1 542	11 226	12 768	227	2 587	2 814	832	6 599	7 431	273	2 276	<



Tableau 72 : Répartition des enfants (de 2 à 59 mois) malades selon la maladie par région, par province/préfecture et par milieu, année 2022 (suite).

Région Province/préfecture	Nombre total d'enfants avec méningite diagnostiqué cliniquement			Rougeole			Problème d'anémie			Pris en charge		
	Urbain	Rural	Ensemble	Urbain	Rural	Ensemble	Urbain	Rural	Ensemble	Urbain	Rural	Ensemble
Al Hoceima	2	1	3	23	6	29	150	210	360	3 047	0	3 047
Chefchaouen	2	1	3	1	1	2	109	141	250	2 516	0	2 516
Fahs-Anjra		4	4		0	0		273	273		0	0
Larache	0	0	0	0	0	0	78	253	331	4 531	0	4 531
Ouezzane	0	2	2	2	0	2	0	86	86	197	0	197
Tanger-Assilah*	0	0	0	0	0	0	0	0	0	0	0	0
Tétouan	2	1	3	3	1	4	227	269	496	9 653	0	9 653
M'Diq-Fnideq	0	0	0	32	0	32	9	0	9	198	0	198
Tanger-Tétouan- Al Hoceima	6	9	15	61	8	69	573	1 232	1 805	20 142	0	20 142
Berkane*	0	0	0	0	0	0	0	41	41	2 338	1 757	4 095
Driouch*	0	0	0	0	1	1	0	1	1	10	404	414
Figuiq	0	0	0	0	1	1	0	12	12	0	0	0
Guercif	0	0	0	0	1	1	7	109	116	332	0	332
Jerada	57	1	58	142	10	152	0	7	7	1 399	0	1 399
Nador	0	0	0	4	10	14	107	79	186	9 353	0	9 353
Oujda-Angad	13	0	13	10	0	10	119	10	129	22 605	0	22 605
Taourirt	0	0	0	2	30	32	239	28	267	2884	0	2 884
Oriental	70	1	71	158	53	211	472	287	759	38 921	2 161	41 082
Meknès	11	1	12	13	3	16	278	45	323	44 976	0	44 976
Boulemane	0	0	0	0	0	0	0	0	0	0	0	0
El Hajeb	60	55	115	0	0	0	9	2	11	7 461	0	7 461
Fès	7	0	7	107	0	107	1 082	17	1 099	36 722	0	36 722
Ifrane	0	0	0	0	0	0	6	29	35	895	0	895
Sefrou	0	0	0	20	1	21	23	6	29	4 759	0	4 759
Taounate	0	0	0	0	0	0	0	0	0	0	0	0
Taza	0	0	0	6	0	6	29	144	173	6 172	0	6 172
Moulay Yacoub	0	8	8	0	0	0	6	8	14	419	0	419
Fès - Meknès	78	64	142	146	4	150	1 433	251	1 684	101 404	0	101 404
Kénitra	9	0	9	30	0	30	319	149	468	12 392	0	12 392
Khémisset	0	0	0	0	0	0	95	109	204	14 455	0	14 455
Rabat	0		0	5		5	642		642	21 973		21 973
Salé	44	0	44	3 782	17	3 799	1 171	44	1 215	36 625	0	36 625
Sidi Kacem	0	0	0	0	3	3	22	89	111	505	0	505
Sidi Slimane	0	0	0	6	8	14	112	128	240	4 207	0	4 207
Skhirate-Témara	1	1	2	1	3	4	780	1 053	1 833	44 516	0	44 516
Rabat - Salé-Kénitra	54	1	55	3 824	31	3 855	3 141	1 572	4 713	134 673	0	134 673
Azilal	0	16	16	0	0	0	25	497	522	4 060	0	4 060
Béni Mellal	0	18	18	30	48	78	182	217	399	14 258	0	14 258
Fquih Ben Salah	1	6	7	12	28	40	87	76	163	3 990	0	3 990
Khénifra	0	0	0	21	0	21	7	18	25	590	0	590
Khouribga	0	0	0	4	6	10	108	201	309	4 618	0	4 618
Béni Mellal- Khénifra	1	40	41	67	82	149	409	1 009	1 418	27 516	0	27 516
Benslimane	0	3	3	69	157	226	167	420	587	6 637	0	6 637
Berrechid	0	0	0	0	0	0	45	117	162	13 355	0	13 355
El Jadida	0	3	3	0	0	0	144	55	199	86	0	86
Médiouna	0	0	0	1	8	9	198	147	345	6 444	0	6 444
Mohammadia	0	0	0	0	0	0	0	0	0	0	0	0
Nouaceur	7	0	7	45	0	45	271	0	271	14 478	0	14 478
Settat	13	32	45	21	121	142	111	138	249	923	0	923
Sidi Bennour	0	0	0	0	0	0	0	0	0	0	0	0
Casablanca Anfa	3		3	5		5	551		551	55 619		55 619
Al Fida-Mers Sultan	0	0	0	30		30	610		610	19 224		19 224
Ain-Sebaâ - Hay Mohammadi	0	0	0	0	0	0	351		351	27 267		27 267
Hay Hassani	17		17	134		134	141		141	5 193		5 193
Ain-Chock	4		4	0		0	928		928	5 920		5 920
Sidi Bernoussi	0	0	0	11		11	1 084		1 084	65 253		65 253
Ben Msick	6		6	3		3	355		355	12 968		12 968
Moulay Rachid	0	0	0	0	0	0	2		2	368		368
Casablanca-Settat	50	38	88	319	286	605	4 958	877	5 835	233 735	0	233 735
Al Haouz	0	2	2	0	18	18	0	372	372	0	0	0
Chichaoua	26	2	28	2	40	42	51	403	454	922	0	922
El Kelâa des Sraghna	0	0	0	0	2	2	4	418	422	105	0	105
Essaouira	0	0	0	0	0	0	188	36	224	5 755	0	5 755
Marrakech	5 270	633	5 903	18	19	37	1 342	194	1 536	33 588	0	33 588
Rehamna	0	5	5	0	141	141	2	183	185	1 632	0	1 632
Safi	0	21	21	61	11	72	198	358	556	11 955	0	11 955
Youssoufia	0	0	0	12	15	27	29	365	394	4 173	0	4 173
Marrakech- Safi	5 296	663	5 959	93	246	339	1 814	2 329	4 143	58 130	0	58 130
Errachidia*	0	0	0	115	265	380	140	112	252	982	3 851	4 833
Midelt*	0	0	0	20	180	200	39	230	269	562	1 919	2 481
Ouarzazate	0	0	0	0	15	15	27	67	94	364	0	364
Tinghir*	2	0	2	0	86	86	0	149	149	1 625	5 243	6 868
Zagora*	0	0	0	0	1	1	14	88	102	70	0	70
Darâa-Tafilalet	2	0	2	135	547	682	220	646	866	3 533	11 083	14 616
Agadir-Ida-Ou-Tanane	0	0	0	26	4	30	168	120	288	7 416	0	7 416
Chtouka- Ait Baha*	4	3	7	0	0	0	0	70	70	290	9 172	9 462
Inezgane- Ait Melloul	0	0	0	0	0	0	2	20	22	1 366	0	1 366
Taroudannt*	8	2	10	0	865	865	189	264	453	3 218	12 169	15 387
Tata*	0	0	0	0	115	115	34	24	58	1 597	6 873	8 470
Tiznit	0	0	0	5	1	6	43	10	53	3 104	0	3 104
Souss - Massa	12	5	17	31	985	1 016	436	508	944	16 991	28 214	45 205
Assa-Zag	0	0	0	0	0	0	99	80	179	1 984	0	1 984
Guelmim	0	0	0	0	0	0	103	19	122	251	0	251
Sidi Ifni*	0	0	0	0	0	0	0	27	27	224	5 307	5 531
Tan-Tan	5	0	5	0	0	0	3	0	3	532	0	532
Guelmim-Oued Noun	5	0	5	0	0	0	205	126	331	2 991	5 307	8 298
Bouidour	0	0	0	0	0	0	4	0	4	77	0	77
Es-Semara	0	0	0	0	0	0	20	0	20	1 427	0	1 427
Laâyoune	0	0	0	0	0	0	72	13	85	7 599	0	7 599
Tarfaya	0	0	0	3	0	3	0	0	0	1 879	0	1 879
Laâyoune - Sakia El Hamra	0	0	0	3	0	3	96	13	109	10 982	0	10 982
Aousserd		0	0		0	0		0	0	0	0	0
Oued Ed-Dahab	10	0	10	2	0	2	40	0	40	22	0	22
Eddakhla-Oued Eddahab	10	0	10	2	0	2	40	0	40	22	0	22
Total	5 584	821	6 405	4 839	2 242	7 081	13 797	8 850	22 647	649 040	46 765	695 805

*Les données publiées sont celles de 2021 (les données de 2022 sont incomplètes sur l'application SREC).



3.4.1.8. Soins curatifs

Tableau 73 : Répartition des prestations de soins infirmiers et de consultations médicales par région, par province/préfecture et par milieu, année 2022.

Région Province/préfecture	Soins infirmiers			Consultations médicales								
				Nouveaux cas			Anciens cas					
	Urbain	Rural	Ensemble	Moins de 5 ans			Plus de 5 ans			Urbain	Rural	Ensemble
Urbain				Rural	Ensemble	Urbain	Rural	Ensemble				
Al Hoceïma	41 925	115 064	156 989	8 115	6 912	15 027	46 187	25 552	71 739	15 112	4 371	19 483
Chefchaouen	35 571	252 464	288 035	5 860	11 093	16 953	36 033	77 895	113 928	5 133	13 248	18 381
Fahs-Anjra		82 591	82 591		7 301	7 301		38 352	38 352		2 057	2 057
Larache	84 608	76 062	160 670	14 028	8 386	22 414	60 170	51 635	111 805	8 361	11 172	19 533
Ouezzane	28 378	113 926	142 304	1 865	8 041	9 906	27 412	49 101	76 513	6 362	20 363	26 725
Tanger-Assilah	204 325	27 644	231 969	48 970	7 646	56 616	214 832	29 704	244 536	42 383	4 892	47 275
Tétouan	86 793	49 600	136 393	16 214	10 925	27 139	104 502	49 779	154 281	35 012	8 662	43 674
M'Diq-Fnideq	32 196	6 800	38 996	13 790	838	14 628	65 173	6 029	71 202	20 635	1 332	21 967
Tanger -Tétouan- Al Hoceïma	513 796	724 151	1 237 947	108 842	61 142	169 984	554 309	328 047	882 356	132 998	66 097	199 095
Berkane*	23 318	46 146	69 464	4 933	3 617	8 550	14 689	13 915	28 604	2 081	2 204	4 285
Driouch*	84 554	52 309	136 863	3 188	1 937	5 125	8 178	9 028	17 206	25 026	2 480	27 506
Figuil	137	5 032	5 169	22	5 435	5 457	403	14 558	14 961	122	1 179	1 301
Guercif	36 516	31 931	68 447	4 247	2 998	7 245	32 420	17 447	49 867	9 230	3 238	12 468
Jerada	21 958	40 469	62 427	3 357	2 320	5 677	17 616	13 592	31 208	1 479	5 045	6 524
Nador	98 374	54 104	152 478	15 346	4 902	20 248	65 140	27 238	92 378	19 105	8 451	27 556
Oujda-Angad	78 131	16 676	94 807	21 463	1 924	23 387	138 921	11 355	150 276	24 297	6 223	30 520
Taourirt	1 028	6 211	7 239	4 437	888	5 325	22 991	4 657	27 648	31 008	5 872	36 880
Oriental	344 016	252 878	596 894	56 993	24 021	81 014	300 358	111 790	412 148	112 348	34 692	147 040
Meknès	397 854	128 619	526 473	81 095	14 061	95 156	455 668	72 132	527 800	67 708	11 255	78 963
Boulemane	8 764	45 633	54 397	1 360	4 035	5 395	12 845	21 219	34 064	327	9 653	9 980
El Hajeb	82 810	105 955	188 765	15 480	16 841	32 321	82 715	71 977	154 692	14 572	21 586	36 158
Fès	424 194	30 365	454 559	99 506	5 084	104 590	581 187	32 608	613 795	197 028	8 632	205 660
Ifrane	83 991	107 634	191 625	5 898	8 667	14 565	42 150	61 166	103 316	10 754	5 503	16 257
Sefrou	109 656	90 741	200 397	17 171	8 502	25 673	109 785	58 588	168 373	21 738	23 520	45 258
Taounate	42 651	285 625	328 276	2 782	24 672	27 454	19 271	114 919	134 190	5 601	40 295	45 896
Taza	227 376	213 747	441 123	22 780	5 756	28 536	111 401	39 134	150 535	25 254	7 735	32 989
Moulay Yacoub	54 568	68 489	123 057	6 666	15 094	21 760	52 828	63 946	116 774	13 095	10 257	23 352
Fès - Meknès	1 431 864	1 076 808	2 508 672	252 738	102 712	355 450	1 467 850	535 689	2 003 539	356 077	138 436	494 513
Kénitra	271 433	160 694	432 127	26 904	16 042	42 946	191 575	109 425	301 000	65 879	18 915	84 794
Khémisset	80 995	225 859	306 854	13 062	16 057	29 119	88 675	121 386	210 061	36 819	42 506	79 325
Rabat	95 965	95 965	95 965	38 501		38 501	311 933		311 933	83 617		83 617
Salé	703 115	20 918	724 033	95 626	937	96 563	526 249	8 438	534 687	178 704	2 035	180 739
Sidi Kacem	89 893	217 535	307 428	13 570	7 871	21 441	78 999	52 506	131 505	52 315	40 578	92 893
Sidi Slimane	41 593	99 927	141 520	5 709	8 462	14 171	40 830	46 400	87 230	13 191	12 597	25 788
Skhirate- Témara	226 499	126 648	353 147	51 210	19 609	70 819	302 462	97 927	400 389	70 362	21 849	92 211
Rabat - Salé-Kénitra	1 509 493	851 581	2 361 074	244 582	68 978	313 560	1 540 723	436 082	1 976 805	500 887	138 480	639 367
Azilal	80 049	239 316	319 365	13 429	18 096	31 525	79 558	98 111	177 669	8 944	15 465	24 409
Béni Mellal	80 110	212 519	292 629	11 481	17 388	28 869	90 690	106 430	197 120	14 534	23 954	38 488
Fquih Ben Salah	62 456	131 017	193 473	8 257	8 489	16 746	61 544	67 186	128 730	8 881	21 965	30 846
Khénifra	39 395	133 019	172 414	3 356	5 012	8 368	32 541	33 713	66 254	9 122	42 352	51 474
Khourimba	84 610	109 010	193 620	11 307	9 494	20 801	100 167	77 100	177 267	43 287	22 164	65 451
Béni Mellal- Khénifra	346 620	884 881	1 231 501	47 830	58 479	106 309	364 500	382 540	747 040	84 768	125 900	210 668
Benslimane	82 613	55 500	138 113	9 898	8 965	18 863	58 466	67 464	125 930	10 442	10 662	21 104
Berrechid	584 763	131 588	716 351	70 453	5 993	76 446	227 402	33 823	261 225	51 972	9 150	61 122
El Jadida	70 597	186 849	257 446	22 150	31 624	53 774	98 449	149 905	248 354	16 933	28 720	45 653
Médiouna	201 997	79 321	281 318	21 323	14 203	35 526	106 826	53 986	160 812	44 419	11 513	55 932
Mohammadia	129 656	14 157	143 813	23 223	3 431	26 654	116 173	23 896	140 069	21 969	5 511	27 480
Nouaceur	155 579	0	155 579	25 677	0	25 677	109 298	0	109 298	63 561	0	63 561
Settat	67 538	141 569	209 107	9 718	14 496	24 214	70 513	84 158	154 671	14 681	14 470	29 151
Sidi Bennour	25 503	43 777	69 280	4 989	3 473	8 462	34 806	21 915	56 721	5 145	9 364	14 509
Casablanca Anfa	164 584		164 584	53 464		53 464	231 770		231 770	86 899		86 899
Al Fida-Mers Sultan	55 437		55 437	18 210		18 210	134 721		134 721	20 623		20 623
Aïn-Sebaâ - Hay Mohammadi	283 244		283 244	30 206		30 206	186 510		186 510	65 372		65 372
Hay Hassani	90 853		90 853	32 431		32 431	139 823		139 823	25 789		25 789
Aïn-Chock	26 135		26 135	8 328		8 328	43 173		43 173	11 641		11 641
Sidi Bernoussi	258 433		258 433	75 152		75 152	307 697		307 697	79 243		79 243
Ben Msick	265 075		265 075	31 619		31 619	160 221		160 221	49 137		49 137
Moulay Rachid	98 254		98 254	20 058		20 058	124 926		124 926	14 728		14 728
Casablanca-Settat	2 560 261	652 761	3 213 022	456 899	82 185	539 084	2 150 774	435 147	2 585 921	582 554	89 390	671 944
Al Haouz	25 152	189 964	215 116	4 364	19 512	23 876	27 030	84 737	111 767	7 932	25 129	33 061
Chichaoua	19 235	156 518	175 753	8 142	16 247	24 389	50 461	92 406	142 867	4 178	21 665	25 843
El Kelâ des Sraghna	1 033	3 864	4 897	14 550	57 697	72 247	96 392	279 402	375 794	68 662	127 932	196 594
Essaouira	173 771	324 459	498 230	10 378	4 815	15 193	80 736	43 281	124 017	30 772	17 688	48 460
Marrakech	293 680	143 339	437 019	83 578	18 256	101 834	391 591	94 286	485 877	62 411	24 533	86 944
Rehamna	97 970	114 936	212 906	3 640	11 696	15 336	21 212	58 941	80 153	6 001	21 043	27 044
Safi	216 051	244 872	460 923	21 749	12 339	34 088	117 272	76 490	193 762	39 359	45 211	84 570
Youssefouia	39 201	74 898	114 099	5 890	10 659	16 549	61 915	36 348	98 263	11 590	40 975	52 565
Marrakech- Safi	866 093	1 252 850	2 118 943	152 291	151 221	303 512	846 609	765 891	1 612 500	230 905	324 176	555 081
Errachidia*	93 929	121 777	215 706	8 952	4 409	13 361	44 995	49 971	94 962	7 232	792	8 024
Midelt*	36 317	51 454	87 771	4 509	5 604	10 113	19 830	14 295	34 125	4 155	4 276	8 431
Ouarzazate	61 327	79 114	140 441	2 681	1 079	3 760	16 380	5 564	21 944	10 959	3 474	14 433
Tinghir*	82 164	134 379	216 543	6 051	7 906	13 957	21 628	24 106	45 734	7 331	2 649	9 980
Zagora*	32 442	93 633	126 075	6 297	10 756	17 053	19 839	25 798	45 637	1 528	5 791	7 319
Darâa-Tafilalet	306 179	480 357	786 536	28 490	29 754	58 244	122 672	74 739	197 411	31 205	16 982	48 187
Agadir-Ida -Ou-Tanane	109 785	64 904	174 689	14 873	6 147	21 020	120 110	41 179	161 289	14 759	6 125	20 884



3.4.1.9. Santé scolaire et universitaire

Tableau 74 : Répartition des contrôles de l'acuité visuelle et des visites médicales systématiques au profit des élèves par région et par province/préfecture et par milieu, année 2022.

Région Province/préfecture	Contrôle de l'acuité visuelle						Visite médicale systématique					
	Urbain		Rural		Ensemble		Urbain		Rural		Ensemble	
	Population cible	Population contrôlée	Population cible	Population contrôlée	Population cible	Population contrôlée	Population cible	Population contrôlée	Population cible	Population contrôlée	Population cible	Population contrôlée
Al Hoceima	11 435	5 473	20 047	9 781	31 482	15 254	5 924	7 290	10 231	5 867	16 155	13 157
Chefchaouen	4 357	1 785	34 178	10 089	38 535	11 874	2 422	2 367	19 517	19 052	21 939	21 419
Fâhs-Anjra			8 710	1 420	8 710	1 420			5 337	5 597	5 337	5 597
Larache	20 941	2 313	23 036	3 990	43 977	6 303	11 899	6 156	13 561	7 065	25 460	13 221
Ouezzane	2 600	1 459	19 058	4 924	21 658	6 383	2 600	3 158	11 558	11 544	14 158	14 702
Tanger-Assilah	73 053	34 748	7 291	3 433	80 344	38 181	40 032	22 057	4 570	2 117	44 602	24 174
Tétouan	29 621	18 497	17 597	5 837	47 218	24 334	17 483	13 759	11 369	4 773	28 852	18 532
M'Diq-Fnideq	26 701	0	1 515	0	28 216	0	15 893	11 305	976	273	16 869	11 578
Tanger-Tétouan- Al Hoceima	168 708	64 275	131 432	39 474	300 140	103 749	96 253	66 092	77 119	56 288	173 372	122 380
Berkane	17 328	0	9 093	0	26 421	0	10 888	7 241	5 629	4 388	16 517	11 629
Drïouch	12 634	0	6 210	0	18 844	0	5 834	3 384	6 210	2 639	12 044	6 023
Figuiq	934	810	3 333	2 890	4 267	3 700	934	0	3 333	333	4 267	333
Guercif	10 258	3 434	11 938	4 352	22 196	7 786	6 374	3 832	7 587	3 342	13 961	7 174
Jerada	6 733	6 478	4 021	3 516	10 754	9 994	4 298	4 256	2 618	2 430	6 916	6 686
Nador	35 866	4 575	16 641	2 906	52 507	7 481	22 884	10 035	10 809	4 824	33 693	14 859
Oujda-Angad	36 867	19 667	2 575	1 752	39 442	21 419	21 734	17 954	1 582	951	23 316	18 905
Taourirt	15 812	5 779	5 981	2 071	21 793	7 850	9 018	4 085	3 308	1 311	12 326	5 396
Oriental	136 432	40 743	59 792	17 487	196 224	58 230	81 964	50 787	41 076	20 218	123 040	71 005
Meknès	44 785	27 875	15 095	10 230	59 880	38 105	24 684	23 755	8 489	8 266	33 173	32 021
Boulemane	6 740	1 254	11 346	2 385	18 086	3 639	4 041	3 713	6 955	6 875	10 996	10 588
El Hajeb	14 414	5 100	9 823	3 062	24 237	8 162	8 038	7 889	5 531	5 453	13 569	13 342
Fès	82 199	80 642	5 493	5 283	87 692	85 925	47 291	46 732	3 269	3 070	50 560	49 802
Ifrane	7 686	7 686	8 450	8 450	16 136	16 136	4 942	4 942	5 359	5 359	10 301	10 301
Sefrou	11 989	6 198	13 286	7 391	25 275	13 589	6 689	6 369	7 688	7 391	14 377	13 760
Taounate	12 821	7 591	50 084	8 580	62 905	16 171	7 878	3 654	29 975	3 936	37 853	7 590
Taza	20 604	12 313	27 008	14 364	47 612	26 677	12 732	12 768	16 357	15 003	29 089	27 771
Moulay Yacoub	7 633	3 726	11 394	5 947	19 027	9 673	4 373	4 083	6 715	6 515	11 088	10 598
Fès - Meknès	208 871	152 385	151 979	65 692	360 850	218 077	120 668	113 905	90 338	61 868	211 006	175 773
Kénitra	36 724	26 603	64 096	15 677	100 820	42 280	22 046	18 200	39 604	9 855	61 650	28 055
Khémisset	22 045	1 977	24 846	23 788	46 891	25 765	13 726	13 525	14 706	14 551	28 432	28 076
Rabat	20 751	1 313			20 751	17 313	12 399		11 537		12 399	11 537
Salé	55 473	29 161	5 638	2 736	61 111	31 897	30 383	25 363	2 965	2 249	33 348	27 612
Sidi Kacem	14 303	0	35 759	0	50 062	0	8 150	6 792	19 528	5 864	27 678	12 686
Sidi Slimane	12 693	7 089	20 298	8 720	32 991	15 809	7 718	6 824	11 430	8 553	19 148	15 377
Skhirate-Témara	37 749	24 799	7 397	6 049	45 146	30 848	22 504	17 923	4 542	5 116	27 046	23 039
Rabat - Salé-Kénitra	199 738	106 942	158 034	56 970	357 772	163 912	116 926	100 164	92 775	46 218	209 701	146 382
Azilal	9 773	0	46 876	0	56 649	0	5 640	6 548	27 709	13 481	33 349	20 029
Béni Mellal	27 174	18 717	24 842	18 184	52 016	36 901	15 550	15 942	14 149	13 230	29 699	29 172
Fquih Ben Salah	19 086	2 910	25 204	5 979	44 290	8 889	8 227	3 042	14 346	6 510	22 573	9 552
Khénifra	19 079	0	14 397	0	33 476	0	11 608	6 045	8 681	6 449	20 289	12 944
Khourigba	23 841	8 391	12 732	3 257	36 573	11 648	15 011	9 216	7 589	5 188	22 600	14 404
Béni Mellal- Khénifra	98 953	30 018	124 051	27 420	223 004	57 438	56 036	40 793	72 474	44 858	128 510	85 651
Benslimane	9 223	4 511	10 639	5 305	19 862	9 816	5 479	3 060	6 667	4 461	12 146	7 521
Berrechid	28 716	14 127	19 624	7 631	48 340	21 758	16 748	11 453	12 813	6 050	29 561	17 503
El Jadida	18 441	10 949	47 235	22 377	65 676	33 326	10 356	6 200	26 523	15 349	36 879	21 549
Médiouna	8 102	7 577	7 930	6 912	16 032	14 489	8 102	7 577	7 930	6 911	16 032	14 488
Mohammadia	12 489	9 530	16 136	4 355	28 625	13 885	6 656	5 413	9 049	7 055	15 705	12 468
Nouaceur	35 986	15 250	0	0	35 986	15 250	19 993	8 880	0	0	19 993	8 880
Settat	23 061	17 816	38 344	25 786	61 405	43 602	12 116	9 423	22 597	15 219	34 713	24 642
Sidi Bennour	10 982	0	32 763	0	43 745	0	6 572	1 712	18 492	8 858	25 064	10 570
Casablanca Anfa	11 569	3 281			11 569	3 281	7 757	7 130			7 757	7 130
Al Fida-Mers Sultan	10 110	5 736			10 110	5 736	5 736	5 353			5 736	5 353
Ain-Sebaâ - Hay Mohammadi	13 309	8 085			13 309	8 085	7 990	6 441			7 990	6 441
Hay Hassani	23 783	6 078			23 783	6 078	13 340	9 669			13 340	9 669
Ain-Chock	15 039	14 797			15 039	14 797	8 601	8 764			8 601	8 764
Sidi Bernoussi	92 129	10 835			92 129	10 835	92 129	12 352			92 129	12 352
Ben Msick	12 209	0			12 209	0	6 911	6 601			6 911	6 601
Moulay Rachid	26 618	11 500			26 618	11 500	15 660	11 316			15 660	11 316
Casablanca-Settat	351 766	140 072	172 671	72 366	524 437	212 438	244 146	121 344	104 071	63 903	348 217	185 247
Al Haouz	9 425	4 056	34 808	7 15	44 233	4 771	6 367	7 099	27 205	15 690	33 572	22 789
Chichaoua	7 477	1 772	34 321	9 289	41 798	11 061	4 476	1 400	22 239	6 247	26 715	7 647
El Kelâa des Sraghna	16 973	0	45 099	0	62 072	0	9 873	4 253	27 938	7 440	37 811	11 693
Essaouira	8 671	5 734	29 385	7 929	38 056	13 663	5 744	4 224	17 614	5 057	23 358	9 281
Marrakech	60 861	45 142	38 554	32 157	99 415	77 299	34 935	15 586	22 018	13 854	56 953	29 440
Rehama	8 292	4 035	24 400	17 815	32 692	21 850	4 807	5 322	17 161	12 974	21 968	18 296
Safi	22 788	15 196	33 199	18 758	55 987	33 954	13 042	12 731	19 570	14 762	32 612	27 493
Yousseoufia	11 232	1 228	19 162	2 318	30 394	3 546	7 532	2 559	13 052	3 810	20 584	6 369
Marrakech- Safi	145 719	77 163	258 928	88 981	404 647	166 144	86 776	53 174	166 797	79 834	253 573	133 008
Errachidia	0	0	0	0	0	0	0	0	0	0	0	0
Midett	11 517	3 202	23 055	4 985	34 572	8 187	7 627	2 345	14 545	5 417	22 172	7 762
Ouarzazate	9 984	7 827	22 351	12 052	32 335	19 879	5 997	4 476	13 434	7 107	19 431	11 583
Tinghir	8 644	0	28 870	0	37 514	0	5 208	3 182	17 507	6 037	22 715	9 219
Zagora	9 369	1 783	27 765	4 125	37 134	5 908	6 156	2 654	17 716	6 686	23 872	9 340
Darâa-Tafilalet	39 514	12 812	102 041	21 162	141 555	33 974	24 988	12 657	63 202	25 247	88 190	37 904
Agadir-Ida -Ou-Tanane	29 168	16 367	16 840	4 418	46 008	20 785	18 406	16 737	10 153	4 629	28 559	21 366
Chtouka- Ait Baha	16 516	4 919	20 518	10 134	37 034	15 053	9 304	363	11 589	1 549	20 893	1 912
Inezg												



Réseau Hospitalier

3.4.1.10. Activité hospitalière

Tableau 75 : Les indicateurs des hôpitaux publics par région, par province /préfecture et par hôpital, année 2022.

Région Province/préfecture	Catégorie et nom de l'hôpital	Mode de gestion	Capacité litière fonctionnelle	Journées d'hospitalisation	Admissions	TOM	DMS	IROT	TROT
Al Hoceima	HP Mohamed V	SEGMA	265	56 246	14 073	60,9	4,0	2,6	53,1
	HP Pr Targuist	SEGMA	26	1 489	944	15,7	1,6	8,5	36,3
	HP Pr Imzouren	SEGMA	36	58	33	4,5	1,8	37,5	0,9
	Total Provincial		327	57 793	15 050	81,1	7,3	48,6	90,3
Chefchaouen	HP Mohamed V	SEGMA	161	30 989	10 707	68,9	2,9	1,3	66,5
	Total Provincial		161	30 989	10 707	68,9	2,9	1,3	66,5
Larache	HP Lalla Meriem	SEGMA	125	32 109	9 991	73,9	3,2	1,1	79,9
	HP Pr Ksar El Kebir	SEGMA	57	4 338	2 737	28,2	1,6	4,0	48,0
	Total Provincial		182	36 447	12 728	62,0	2,9	1,8	69,9
M'diq-Fnideq	HP Med VI	SEGMA	61	7 776	2 748	37,5	2,8	4,7	45,0
	HP Pr Hassan II	SEGMA	30	5 217	1 837	49,7	2,8	2,9	61,2
	Total Provincial		91	12 993	4 585	41,6	2,8	4,0	50,4
Ouazzane	HP Abo Kacem Zahra.	SEGMA	125	21 458	6 920	52,0	3,1	2,9	55,4
	Total Provincial		125	21 458	6 920	52,0	3,1	2,9	55,4
Tanger	HR Mohamed V	SEGMA	252	89 902	44 149	98,5	2,0	0,0	175,2
	HR Al Kortobi	SEGMA	85	10 048	4 683	32,4	2,1	4,5	55,1
	HR Duc De Tovar	SEGMA	94	3 985	624	18,6	6,4	27,9	6,6
	HP Pr Assilah	SEGMA	68	885	4 239	6,5	0,2	3,0	62,3
	HPsyR Arrazi	SEGMA	96	68 898	2 635	201,8	26,1	0,0	27,4
	HP Pr Med Vi	SEGMA	84	18 437	3 862	87,2	4,8	0,7	46,0
	Total Provincial		679	192 155	60 192	90,4	3,2	0,3	88,6
Tétouan	HP Hôpital.Civil	SEGMA	304	73 598	22 130	66,3	3,3	1,7	72,8
	HPsyP Errazi	SEGMA	120	40 389	1 707	119,6	23,7	0,0	14,2
	HSP Ben Karrich	SEGMA	26	3 973	348	41,9	11,4	15,9	13,4
	Total Provincial		450	117 960	24 185	76,5	4,9	1,5	53,7
Tanger -Tétouan- Al Hoceima			2 015	469 795	134 367	72,7	3,5	1,3	66,7
Berkane	HP Edderak	SEGMA	148	15 905	6 864	29,4	2,3	5,6	46,4
	Total Provincial		148	15 905	6 864	29,4	2,3	5,6	46,4
Figuig	HP Hassan II	SEGMA	142	15 341	2 726	30,9	5,6	12,6	19,2
	Total Provincial		142	15 341	2 726	30,9	5,6	12,6	19,2
Guercif	HP Guercif	SEGMA	51	15 491	6 007	83,2	2,6	0,5	117,8
	Total Provincial		51	15 491	6 007	83,2	2,6	0,5	117,8
Jrada	HP Jrada	SEGMA	95	5 628	1 908	16,2	2,9	15,2	20,1
	Total Provincial		95	5 628	1 908	16,2	2,9	15,2	20,1
Nador	HP Hassani	SEGMA	420	66 873	22 185	45,1	3,0	3,7	52,8
	HP Pr Med VI (Aroui)	SEGMA	70	11 172	2 690	71,6	4,2	1,6	38,4
	HP Pr Zaiou	SEGMA	22	454	232	9,9	2,0	17,7	10,5
	Total Provincial		512	78 499	25 107	46,6	3,1	3,6	49,0
Oujda Angad	HR Al Farabi	SEGMA	412	36 296	10 760	25,3	3,4	10,0	26,1
	HIR Spécialité	CHU	356	75 227	11 714	68,6	6,4	2,9	32,9
	CRO Hassan II Oujda	CHU	26	6 654	1 501	70,1	4,4	1,9	57,7
	CPU Mohammed 6	CHU	78	46 231	2 589	162,4	17,9	0,0	33,2
	HIR Hôp. Mère-Enfant	CHU	105	24 728	4 417	65,3	5,6	3,0	42,1
	Total Provincial		977	189 136	30 981	57,5	6,1	4,5	31,7
Taourirt	HP Taourirt	SEGMA	56	12 233	5 186	59,8	2,4	1,6	92,6
	HP Pr Laay SM	SEGMA	40	1 869	1 255	14,0	1,5	9,2	31,4
	Total Provincial		96	14 102	6 441	41,7	2,2	3,1	67,1
Driouch	HP Driouch	SEGMA	97	934	331	4,3	2,8	13,7	3,4
	Total Provincial		97	934	331	4,3	2,8	13,7	3,4
Oriental			2 118	335 036	80 365	47,1	4,2	4,7	37,9
Boulemane	HP Marche Verte	SEGMA	72	22 812	14 547	86,8	1,6	0,2	202,0
	HP R S.A.B. Driss Missouri	SEGMA	25	1 629	631	20,7	2,6	9,9	25,2
	Total Provincial		97	24 441	15 178	71,6	1,6	0,6	156,5
El hajeb	HP Prince My Hassan	SEGMA	45	9 023	3 247	56,6	2,8	2,1	72,2
	Total Provincial		45	9 023	3 247	56,6	2,8	2,1	72,2
Fès	HR Al Ghassani	SEGMA	272	41 059	17 396	45,9	2,4	2,8	64,0
	HIR Omar Drissi	CHU	52	12 032	2 261	65,1	5,3	2,9	43,5
	CPU Ibn Al Hassan	CHU	83	33 244	1 037	109,7	32,1	0,0	12,5
	HR Ibn Al Baitar	SEGMA	92	927	165	7,4	5,6	69,8	1,8
	HR Ibn Al Khatib	SEGMA	282	34 131	6 624	17,3	5,2	32,2	23,5
	HIR Hôp.des spécialités	CHU	489	121 197	17 580	71,4	6,9	2,8	36,0
	HIR Hôp. Mère-Enfant	CHU	193	56 443	14 448	80,2	3,9	1,0	74,9
	Total Provincial		1 502	308 681	60 759	62,0	5,1	3,1	40,5
Ifrane	HP 20 Aout (Azrou)	SEGMA	89	15 388	4 816	48,7	3,2	3,4	54,1
	Total Provincial		89	15 388	4 816	48,7	3,2	3,4	54,1
Meknès	HP Mohamed V	SEGMA	321	74 262	16 457	63,5	4,5	2,6	51,3
	HP Pagnon	SEGMA	82	33 281	11 667	111,2	2,9	0,0	142,3
	HP Moulay Ismail	SEGMA	142	25 176	3 185	48,6	7,9	8,4	22,4
	Total Provincial		545	132 719	31 309	66,8	4,2	2,1	57,4
Sefrou	HP Mohamed V	SEGMA	99	13 429	4 217	37,2	3,2	5,4	42,6
	Total Provincial		99	13 429	4 217	37,2	3,2	5,4	42,6
Taounate	HP Pr Hassan II	SEGMA	15	0	416	0,0	0,0	13,2	27,7
	HP Taounate	SEGMA	60	10 853	6 559	53,7	1,7	1,4	109,3
	Total Provincial		75	10 853	6 975	42,2	1,6	2,1	93,0
Taza	HP Ibn Baja	SEGMA	277	50 743	15 974	53,5	3,2	2,8	57,7
	Total Provincial		277	50 743	15 974	53,5	3,2	2,8	57,7
Fès - Meknès			2 729	565 277	142 475	60,5	4,0	2,6	52,2



Région Province/préfecture	Catégorie et nom de l'hôpital	Mode de gestion	Capacité litière fonctionnelle	Journées d'hospitalisation	Admissions	TOM	DMS	IROT	TROT
Kenitra	HP Al Idrissi	SEGMA	377	103 774	20 889	87,1	5,0	0,7	55,4
	HPr Zoubir Skirej	SEGMA	100	7 230	5 346	20,8	1,4	5,1	53,5
	Total Provincial		477	111 004	26 235	72,1	4,2	1,6	55,0
Khemisset	HP Khémisset	SEGMA	158	12 916	5 497	40,7	2,3	3,4	34,8
	HPr Roummani	SEGMA	76	2 477	524	105,1	4,7	0,0	6,9
	HPr Tiflet	SEGMA	15	3 198	1 234	687,7	2,6	0,0	82,3
	Total Provincial		249	18 591	7 255	53,8	2,6	2,2	29,1
Rabat	HIR Ibn Sina	CHU	695	163 204	17 244	72,7	9,5	3,6	24,8
	CPU Arrazi	CHU	189	57 969	2 131	89,7	27,2	3,1	11,3
	HIR El Ayachi	CHU	64	17 309	2 957	74,1	5,9	2,0	46,2
	HIR Mater. Souissi	CHU	268	48 361	13 922	49,6	3,5	3,5	51,9
	HIR Hôpital D'enfants	CHU	415	144 220	20 291	95,2	7,1	0,4	48,9
	HIR Mater. Orangers	CHU	84	9 333	4 119	31,1	2,3	5,0	49,0
	HIR Hôp. Spécialités	CHU	275	62 274	8 175	69,0	7,6	3,4	29,7
	HIR Med B.Abdellah	CHU	139	26 432	5 184	55,9	5,1	4,0	37,3
	HIR My Youssef	CHU	71	18 339	1 719	73,9	10,7	3,8	24,2
	HR Hop de Rabat	SEGMA	346	6 212	2 075	11,3	3,0	23,6	6,0
Total Provincial		2 546	553 653	77 817	68,4	7,1	3,3	30,6	
Salé	HP Moulay Abdellah	SEGMA	156	40 450	9 720	71,9	4,2	1,6	62,3
	Total Provincial		156	40 450	9 720	71,9	4,2	1,6	62,3
Sidi Kacem	HP Sidi Kacem	SEGMA	209	18 443	10 226	25,5	1,8	5,3	48,9
	Total Provincial		209	18 443	10 226	25,5	1,8	5,3	48,9
Sidi Slimane	HP Sidi Slimane	SEGMA	26	7 052	2 541	93,7	2,8	0,2	97,7
	Total Provincial		26	7 052	2 541	93,7	2,8	0,2	97,7
Skhirat - Témara	HP Sidi Lahcen	SEGMA	163	23 191	7 414	44,1	3,1	4,0	45,5
	Total Provincial		163	23 191	7 414	44,1	3,1	4,0	45,5
Rabat-Salé-Kénitra			3 826	772 384	141 208	65,1	5,5	2,9	36,9
Azilal	HP H. Atlas Central	SEGMA	106	20 009	8 819	52,5	2,3	2,1	83,2
	HPr Demnate	SEGMA	10	2 262	2 079	62,0	1,1	0,7	207,9
	Total Provincial		116	22 271	10 898	53,3	2,0	1,8	93,9
Béni Mellal	HR Béni Mellal	SEGMA	433	103 887	29 575	66,0	3,5	1,8	68,3
	HPr Moulay Ismail	SEGMA	90	2 618	1 372	18,0	1,9	8,7	15,2
	Total Provincial		523	106 505	30 947	61,9	3,4	2,1	59,2
Fkih Ben Salah	HP Fquih Ben Salah	SEGMA	44	9 267	4 280	62,9	2,2	1,3	97,3
	HPr Souk Sebti	SEGMA	48	2 849	2 035	23,7	1,4	4,5	42,4
	Total Provincial		92	12 116	6 315	86,5	1,9	5,8	139,7
Khouribga	HP Hassan II	SEGMA	265	44 140	9 084	46,7	4,9	5,5	34,3
	HPr Oued Zem	SEGMA	42	2 138	825	16,7	2,6	12,9	19,6
	HPr Med VI (Bejaad)	SEGMA	26	1 290	894	16,8	1,4	7,2	34,4
	Total Provincial		333	47 568	10 803	41,4	4,4	6,2	32,4
Khenifra	HP Khenifra	SEGMA	218	55 525	12 860	71,5	4,3	1,7	59,0
	HPr Mrirt	SEGMA	24	1 004	532	82,0	10,4	2,3	28,8
	Total Provincial		242	56 529	13 392	67,8	4,2	2,0	55,3
Béni Mellal- Khénifra			1 306	244 989	72 355	55,8	3,4	2,7	55,4
Ben Slimane	HP Benslimane	SEGMA	40	4 765	2 267	34,8	2,1	3,9	56,7
	Total Provincial		40	4 765	2 267	34,8	2,1	3,9	56,7
Berrchid	HP Berrchid	SEGMA	50	7 005	2 895	35,0	2,4	3,8	57,9
	HPr P Errazi	SEGMA	240	62 538	1 048	71,4	59,7	23,9	4,4
	Total Provincial		290	69 543	3 943	64,6	17,6	9,2	13,6
Settat	HP Hassan II	SEGMA	222	41 087	17 767	50,7	2,3	2,2	80,0
	HPr Ben Ahmed	SEGMA	16	1 490	2 344	25,5	0,6	1,9	146,5
	Total Provincial		238	42 577	20 111	49,0	2,1	2,2	84,5
Mediouna	HPr Tit Mellil	SEGMA	173	56 139	386	100,0	145,4	0,0	2,2
	HP Mediouna	SEGMA	40	2 347	1 048	20,3	2,2	8,8	9,1
	Total Provincial		213	58 486	1 434	86,4	40,8	6,4	6,7
Mohammadia	HP My Abdellah	SEGMA	116	15 407	4 518	38,2	3,4	5,5	38,9
	Total Provincial		116	15 407	4 518	38,2	3,4	5,5	38,9
Nouacer	HP Prince My Hassan	SEGMA	90	2 384	1 109	15,0	2,1	12,2	12,3
	Total Provincial		90	2 384	1 109	15,0	2,1	12,2	12,3
Casa Anfa	HR My Youssef	SEGMA	132	20 609	6 314	57,5	3,3	2,4	47,8
	HIR Ibn Rochd	CHU	887	212 137	32 072	68,2	6,6	3,1	36,2
	HIR Hôpital D'enfants	CHU	357	106 011	26 096	84,8	4,1	0,7	73,1
	HIR 20 Aout 1953	CHU	234	42 584	8 065	51,2	5,3	5,0	34,5
	Total Provincial		1 610	381 341	72 547	68,7	5,3	2,4	45,1
Al Fida	HP Med Bouafi	SEGMA	195	19 129	2 221	30,9	8,6	19,2	11,4
	Total Provincial		195	19 129	2 221	30,9	8,6	19,2	11,4
Hay Mohammadi AS	HP Mohamed V	SEGMA	99	6 747	963	30,2	7,0	16,2	9,7
	Total Provincial		99	6 747	963	30,2	7,0	16,2	9,7
Hay Hassani	HP El Hassani	SEGMA	96	7 848	2 475	25,5	3,2	9,3	25,8
	Total Provincial		96	7 848	2 475	25,5	3,2	9,3	25,8
Ain Chock	HP Med Sekkat	SEGMA	91	20 262	5 731	61,0	3,5	2,3	63,0
	Total Provincial		91	20 262	5 731	61,0	3,5	2,3	63,0
Sidi Bernoussi	HP Al Mansour	SEGMA	57	17 397	6 586	83,6	2,6	0,5	115,5
	HPr Sidi Moumen	SEGMA	40	1 249	211	21,6	5,9	21,5	5,3
	Total Provincial		97	18 646	6 797	70,1	2,7	1,2	70,1
Ben M'Sik	HP Ben Msick	SEGMA	83	14 511	5 661	54,5	2,6	2,1	68,2
	Total Provincial		83	14 511	5 661	54,5	2,6	2,1	68,2
My R Sidi Othmane	HP Sidi Othmane	SEGMA	156	12 356	5 473	23,4	2,3	7,4	35,1
	Total Provincial		156	12 356	5 473	23,4	2,3	7,4	35,1
El Jadida	HP Mohamed V	SEGMA	286	58 503	25 182	61,6	2,3	1,4	88,0
	HPr Azemmour	SEGMA	27	2 961	1 337	40,0	2,2	3,3	49,5
	Total Provincial		313	61 464	26 519	101,6	4,5	4,8	137,6
Sidi Bennour	HP Sidi Bennour	SEGMA	50	14 077	4 754	81,5	3,0	0,7	95,1
	HL Zmamra	SEGMA	55	8 354	973	123,5	8,6	0,0	17,7



Région Province/préfecture	Catégorie et nom de l'hôpital	Mode de gestion	Capacité litière fonctionnelle	Journées d'hospitalisation	Admissions	TOM	DMS	IROT	TROT
Total Provincial			105	22 431	5 727	93,3	3,9	0,3	54,5
Casablanca-Settat			3 832	757 897	167 496	59,8	4,5	3,0	43,7
Al Haouz	HP Mohammed Vi	SEGMA	36	1 930	889	15,0	2,2	12,3	24,7
	Total Provincial		36	1 930	889	15,0	2,2	12,3	24,7
Chichaoua	HP Mohamed Vi	SEGMA	42	10 770	4 644	70,3	2,3	1,0	110,6
	Total Provincial		42	10 770	4 644	70,3	2,3	1,0	110,6
El Kelaa des Sraghna	HP Assalama	SEGMA	307	33 571	14 713	30,0	2,3	5,3	47,9
	HL Princ. Lalla Khadija	SEGMA	20	1 049	626	19,2	1,7	7,0	31,3
	Total Provincial		327	34 620	15 339	29,5	2,3	5,4	46,9
Essaouira	HP S. Med B. Abdellah	SEGMA	153	0	13 077	0,0	0,0	0,4	85,5
	Total Provincial		153	0	13 077	0,0	0,0	0,4	85,5
Marrakech	HIR Hémato-Oncologie	CHU	48	15 537	2 386	88,7	6,5	0,8	49,7
	CPU Ibn Nafis	CHU	185	48 568	3 789	71,9	12,8	5,0	20,5
	HR Ibn Zohr	SEGMA	169	5 775	2 000	9,5	2,9	27,4	11,8
	HR El Antaki	SEGMA	90	1 501	578	53,8	2,6	2,2	6,4
	HIR Hop. Mère-Enfant	CHU	222	85 573	30 232	106,8	2,8	-0,2	136,2
	HPsyR Saada	SEGMA	160	49 604	1 006	84,9	49,3	8,7	6,3
	HIR Arazi (Spécialités)	CHU	463	134 033	19 071	79,3	7,0	1,8	41,2
	HP R M'hamid	SEGMA	30	1 687	845	26,3	2,0	5,6	28,2
Total Provincial			1 367	342 278	59 907	521,3	86,0	51,5	300,3
Rhamna	HP Benguerir	SEGMA	56	5 505	4 578	75,6	1,2	19,2	228,5
	Total Provincial		56	5 505	4 578	30,0	1,2	2,8	81,8
Safi	HP Mohamed V	SEGMA	403	90 034	17 467	66,3	5,2	2,6	43,3
	Total Provincial		403	90 034	17 467	66,3	5,2	2,6	43,3
Yousseoufia	HP Lalla Hasna	SEGMA	43	16 508	14 359	133,8	1,1	0,0	333,9
	Total Provincial		43	16 508	14 359	133,8	1,1	0,0	333,9
Marrakech- Safi			2 427	501 645	130 260	64,4	3,9	2,1	53,7
Errachidia	HR My Ali Cherif	SEGMA	243	78 322	18 413	88,3	4,3	0,6	75,8
	HP R S.H.Belmaati	SEGMA	70	2 347	1 524	12,2	1,5	11,0	21,8
	HP R 20 Aout (Goulmima)	SEGMA	60	3 076	1 129	17,6	2,7	12,8	18,8
	HP Amir Sitan IA	SEGMA	30	2 661	2 705	24,3	1,0	3,1	90,2
	Total Provincial			403	86 406	23 771	63,4	3,6	2,1
Midelt	HP Midelt	SEGMA	63	12 459	6 547	54,4	1,9	1,6	103,9
	HP R Rich	SEGMA	34	1 679	1 434	29,4	1,2	2,8	42,2
	Total Provincial			97	14 138	7 981	49,4	1,8	1,8
Ouarzazate	HP Sidi Hssain Bencer	SEGMA	161	48 546	9 514	82,6	5,1	1,1	59,1
	HP Bougafer	SEGMA	66	3 937	3 343	16,3	1,2	6,0	50,7
	Total Provincial			227	52 483	12 857	63,3	4,1	2,4
Tinghir	HP Tinghir	SEGMA	24	5 658	1 886	75,1	3,0	1,0	78,6
	HP R Kelat M'gouna	SEGMA	45	2 614	1 454	26,7	1,8	4,9	32,3
	Total Provincial			69	8 272	3 340	47,7	2,5	2,7
Zagora	HP Ed-Derrak	SEGMA	42	10 438	4 687	75,3	2,2	0,7	111,6
	Total Provincial		42	10 438	4 687	75,3	2,2	0,7	111,6
Darâa-Tafilalet			838	171 737	52 636	61,6	3,3	2,0	62,8
Agadir Ida Outanane	HR Hassan II	SEGMA	498	87 607	19 893	49,7	4,4	4,5	39,9
	CRO d'Agadir	SEGMA	18	1 902	3 642	28,9	0,5	1,3	202,3
	Total Provincial			516	89 509	23 535	48,9	3,8	4,0
Chtouka Ait Baha	HP Mokhtar Soussi	SEGMA	60	17 298	9 239	79,2	1,9	0,5	154,0
	Total Provincial		60	17 298	9 239	79,2	1,9	0,5	154,0
Inezgane Ait melloul	HP Inezgane	SEGMA	310	119 489	14 769	105,6	8,1	0,0	47,6
	Total Provincial		310	119 489	14 769	105,6	8,1	0,0	47,6
Tata	HP Tata	SEGMA	58	6 409	2 675	30,3	2,4	5,5	46,1
	Total Provincial		58	6 409	2 675	30,3	2,4	5,5	46,1
Taroudante	HP Mokhtar Es-Soussi	SEGMA	270	76 408	19 022	77,5	4,0	1,2	70,5
	HP R Oulad Teima	SEGMA	53	6 774	3 799	48,3	1,8	1,9	71,7
	Total Provincial			323	83 182	22 821	73,9	3,6	1,3
Tiznit	HP Hassan 1er	SEGMA	268	39 582	14 328	47,1	2,8	3,1	53,5
	Total Provincial		268	39 582	14 328	47,1	2,8	3,1	53,5
Souss - Massa			1 535	355 469	87 367	66,4	4,1	2,1	56,9
Assa zag	HP Assa	SEGMA	68	1 179	598	6,8	2,0	27,0	8,8
	Total Provincial		68	1 179	598	6,8	2,0	27,0	8,8
Guelmim	HR Guelmim	SEGMA	107	19 323	7 081	49,9	2,7	2,7	66,2
	HP R Bouezakaren	SEGMA	30	1 343	611	17,7	2,2	10,2	20,4
	Total Provincial			137	20 666	7 692	44,6	2,7	3,3
Tan-Tan	HP Hassan II	SEGMA	109	19 452	3 723	48,9	5,2	5,5	34,2
	Total Provincial		109	19 452	3 723	48,9	5,2	5,5	34,2
Sidi Ifni	HP Sidi Ifni	SEGMA	56	2 541	991	17,8	2,6	11,9	17,7
	Total Provincial		56	2 541	991	17,8	2,6	11,9	17,7
Guelmim -Oued Noun			370	43 838	13 004	37,2	3,4	5,7	35,1
Boujdour	HP Boujdour	SEGMA	39	5 494	1 774	47,0	3,1	3,5	45,5
	Total Provincial		39	5 494	1 774	47,0	3,1	3,5	45,5
Es-Smara	HP Es-Smara	SEGMA	69	5 918	1 506	27,8	3,9	10,2	21,8
	Total Provincial		69	5 918	1 506	27,8	3,9	10,2	21,8
Laayoune	HR My Hassan B. Mehdi	SEGMA	209	39 358	11 855	52,1	3,3	3,0	56,7
	HR Hassan II	SEGMA	62	3 654	1 592	17,1	2,3	11,2	25,7
	Total Provincial			271	43 012	13 447	44,4	3,2	4,0
Laâyoune - Sakia El Hamra			379	54 424	16 727	41,9	3,3	4,5	44,1
Oued Eddahab	HR Hassan II	SEGMA	80	17 479	5 644	59,9	3,1	2,1	70,6
	Total Provincial		80	17 479	5 644	59,9	3,1	2,1	70,6
Eddakhla-Oued Eddahab			80	17 479	5 644	59,9	3,1	2,1	70,6
Total			21 455	4 289 970	1 043 904	60,8	4,1	2,6	48,7

Source : SEIS/DPE/DPRF

3.4.1.11. Prestations chirurgicales

Tableau 76 : Répartition des interventions chirurgicales par région, par province /préfecture et par hôpital, année 2022.

Région Province/préfecture	Catégorie et nom de l'hôpital	Nombre total des médecins	Nombre total d'interventions chirurgicales	Nombre d'interventions chirurgicales par médecin
Al Hoceima	HP Mohamed V	32	7 781	243
	HPr Targuist	2	245	123
	Total Provincial	34	8 026	236
Chefchaouen	HP Mohamed V	19	2 237	118
	Total Provincial	19	2 237	118
Larache	HP Lalla Meriem	16	1 034	65
	HPr Ksar El Kebir	3	256	85
	Total Provincial	19	1 290	68
M'diq-Fnideq	HP Med VI	10	1 505	151
	HL Hassan II	2	321	161
	Total Provincial	12	1 826	152
Ouazzane	HP Abo Kacem Zahra.	12	2 339	195
	Total Provincial	12	2 339	195
Tanger	HR Mohamed V	43	6 115	142
	HR Al Kortobi	18	3 898	217
	HPr Assilah	1	254	254
	HPr Med Vi	19	2 112	111
	Total Provincial	81	12 379	153
Tétouan	HP Hôpital.Civil	30	6 058	202
	Total Provincial	30	6 058	202
Tanger -Tétouan- Al Hoceima		207	34 155	165
Berkane	HP Edderak	11	2 395	218
	Total Provincial	11	2 395	218
Figuig	HP Hassan II	11	1 026	93
	Total Provincial	11	1 026	93
Guercif	HP Guercif	3	598	199
	Total Provincial	3	598	199
Jrada	HP Jrada	8	708	89
	Total Provincial	8	708	89
Nador	HP Hassani	19	3 374	178
	HPr Med VI(Aroui)	3	215	72
	Total Provincial	22	3 589	163
Oujda Angad	HR Al Farabi	35	5 322	152
	HIR des Spécialités	30	6 489	216
	CRO Hassan II	11	810	74
	HIR hop. Mère-Enfant	8	1 734	217
	Total Provincial	84	14 355	171
Taourirt	HP Taourirt	12	1 436	120
	HPr Layoune SM	2	255	128
	Total Provincial	14	1 691	121
Driouch	HP Driouch	6	159	27
	Total Provincial	6	159	27
Oriental		159	24 521	154
Boulemane	HP Marche Verte	12	1 577	131
	HPr S.A.B.Dris Missouri	2	49	25
	Total Provincial	14	1 626	116
El hajeb	HP Prince My Hassan	6	964	161
	Total Provincial	6	964	161
Fès	HR Al Ghassani	29	3 807	131
	HIR Omar Drissi	6	10 980	1 830
	HR Ibn Al Khatib	11	1 417	129
	Total Provincial	46	16 204	352
Ifrane	HP 20 Aout (Azrou)	12	2 308	192
	Total Provincial	12	2 308	192
Meknès	HP Mohamed V	22	2 540	115
	HP Pagnon	3	1 252	417
	HP Moulay Ismail	6	1 438	240
	Total Provincial	31	5 230	169
Sefrou	HP Mohamed V	9	1 420	158
	Total Provincial	9	1 420	158
Taouinate	HP Taouinate	8	487	61
	Total Provincial	8	487	61
Taza	HP Ibn Baja	19	2 742	144
	Total Provincial	19	2 742	144
Fès - Meknès		145	30 981	214
Kenitra	HP Al Idrissi	29	4 211	145
	HPr Zoubir Skirej	1	218	218
	Total Provincial	30	4 429	148
Khemisset	HP Khémisset	14	2 144	153
	HPr Tiflet	1	119	119
	HPr Roumani	1	391	391
	Total Provincial	16	2 654	166
Rabat	HIR Ibn Sina	62	10 282	166
	HIR Mater. Souïssi	14	4 518	323
	HIR Hôpital D'enfants	16	6 495	406



Région Province/préfecture	Catégorie et nom de l'hôpital	Nombre total des médecins	Nombre total d'interventions chirurgicales	Nombre d'interventions chirurgicales par médecin
	HIR Mater. Orangers	6	1 281	214
	HIR Hôp. Spécialités	143	9 680	68
	HIR Med B. Abdellah	10	2 034	203
	HR HOP. De Rabat	32	936	29
	Total Provincial	283	35 226	124
Sale	HP Moulay Abdellah	33	4 077	124
	Total Provincial	33	4 077	124
Sidi Kacem	HP Sidi Kacem	10	1 561	156
	Total Provincial	10	1 561	156
Sidi Slimane	HP Sidi Slimane	5	26	5
	Total Provincial	5	26	5
Skhirat - Témara	HP Sidi Lahcen	20	1 838	92
	Total Provincial	20	1 838	92
Rabat-Salé-Kénitra		397	49 811	125
Azilal	HP Haut. Atlas Central	16	2 168	136
	Total Provincial	16	2 168	136
Béni Mellal	HR Béni Mellal	33	6 493	197
	HPr Moulay Ismail	3	213	71
	Total Provincial	36	6 706	186
Fkih Ben Salah	HP Fquih Ben Salah	12	1 240	103
	HPr Souk Sebt	2	45	23
	Total Provincial	14	1 285	92
Khouribga	HP Hassan II	16	2 031	127
	HPr Oued Zem	1	149	149
	HPr Bejaad	3	36	12
	Total Provincial	20	2 216	111
Khenifra	HP Khenifra	19	4 086	215
	Total Provincial	19	4 086	215
Béni Mellal- Khénifra		105	16 461	157
Al Fida	HP Med Bouafi	29	1 239	43
	Total Provincial	29	1 239	43
Ain Chock	HP Med Sekkat	19	2 074	109
	Total Provincial	19	2 074	109
Ben Slimane	HP Benslimane	5	154	31
	Total Provincial	5	154	31
Berrchid	HP Berrchid	9	606	67
	Total Provincial	9	606	67
Ben M'Sik	HP Ben Msick	15	2 079	139
	Total Provincial	15	2 079	139
Casa Anfa	HIR Ibn Rochd	39	17 449	447
	HIR Hôpital D'enfants	134	6 326	47
	HIR 20 Aout 1953	16	6 302	394
	HR My Youssef	33	1 165	35
	Total Provincial	222	31 242	141
El Jadida	HP Mohamed V	26	2 929	113
	HPr Azemmour	3	19	6
	Total Provincial	29	2 948	102
Hay Mohammadi AS	HP Mohamed V	5	6 084	1 217
	Total Provincial	5	6 084	1 217
Hay Hassani	HP El Hassani	13	829	64
	Total Provincial	13	829	64
Mediouna	HP Mediouna	5	268	54
	Total Provincial	5	268	54
Mohammadia	HP My Abdellah	9	1 099	122
	Total Provincial	9	1 099	122
My R Sidi Othmane	HP Sidi Othmane	12	1 750	146
	Total Provincial	12	1 750	146
Nouacer	HP Prince My Hassan	6	81	14
	Total Provincial	6	81	14
Settat	HP Hassan II	24	2 600	108
	Total Provincial	24	2 600	108
Sidi Bennour	HP Sidi bennour	5	427	85
	Total Provincial	5	427	85
Sidi Bernoussi	HP Al Mansour	10	1 603	160
	HPr Sidi Moumen	3	79	26
	Total Provincial	13	1 682	129
Casablanca-Settat		420	55 162	131
Al Haouz	HP Mohammed VI	10	632	63
	Total Provincial	10	632	63
Chichaoua	HP Mohamed VI	11	1 813	165
	Total Provincial	11	1 813	165
El Kelaa des Sraghna	HP Assalama	15	1 243	83
	HPr Princ. L. Khadija	3	263	88
	Total Provincial	18	1 506	84
Essaouira	HP S. Med B. Abdellah	18	2 292	127
	Total Provincial	18	2 292	127
Marrakech	HIR Ibn Tofeil	27	4 298	159
	HPr M'hamid	8	145	18



Région Province/préfecture	Catégorie et nom de l'hôpital	Nombre total des médecins	Nombre total d'interventions chirurgicales	Nombre d'interventions chirurgicales par médecin
	HR El Antaki	13	1 089	84
	HIR Hop.Mère-Enfant	14	9 633	688
	HIR Arrazi(Spécialités)	40	14 307	358
	Total Provincial	102	29 472	289
Rhamna	HP Rhamna	11	756	69
	Total Provincial	11	756	69
Safi	HP Mohamed V	22	3 253	148
	Total Provincial	22	3 253	148
Yousseoufia	HP Lalla Hasna	10	399	40
	Total Provincial	10	399	40
Marrakech- Safi		202	40 123	199
Errachidia	HR My Ali Cherif	22	4 222	192
	HP Amir Sltan IA	7	2 203	315
	HPr 20 Aout	2	43	22
	Total Provincial	31	6 468	209
Midelt	HP Midelt	13	1 676	129
	HPr Rich	2	170	85
	Total Provincial	15	1 846	123
Ouarzazate	HP Sidi Hssain Bencer	17	2 298	135
	HP Bougafer	5	3 431	686
	Total Provincial	22	5 729	260
Tinghir	HP Tinghir	8	101	13
	Total Provincial	8	101	13
Zagora	HP Ed-Derrak	15	1 024	68
	Total Provincial	15	1 024	68
Drâa-Tafilalt		91	15 168	167
Agadir Ida Outanane	HR Hassan II	44	8 396	191
	CRO d'Agadir	2	163	82
	Total Provincial	46	8 559	186
Chtouka Ait Baha	HP Mokhtar Soussi	7	4 158	594
	Total Provincial	7	4 158	594
Inezgane Ait melloul	HP Inezgane	9	2 074	230
	Total Provincial	9	2 074	230
Tata	HP Tata	15	923	62
	Total Provincial	15	923	62
Taroudante	HP Mokhtar Es-Soussi	18	4 842	269
	HPr Oulad Teima	3	254	85
	Total Provincial	21	5 096	243
Tiznit	HP Hassan 1er	12	3 155	263
	Total Provincial	12	3 155	263
Souss - Massa		110	23 965	218
Assa zag	HP Assa	6	104	17
	Total Provincial	6	104	17
Guelmim	HR Guelmim	17	2 556	150
	HPr Bouezakern	2	51	26
	Total Provincial	19	2 607	137
Tan-Tan	HP Hassan II	11	852	77
	Total Provincial	11	852	77
Sidi Ifni	HP Sidi Ifni	9	243	27
	Total Provincial	9	243	27
Guelmim -Oued Noun		45	3 806	85
Boujdour	HP Boujdour	6	228	38
	Total Provincial	6	228	38
Es-Smara	HP Es-Smara	2	364	182
	Total Provincial	2	364	182
Laayoune	HR My Hassan B. Mehdi	23	3 283	143
	HR Hassan II	11	372	34
	Total Provincial	34	3 655	108
Laâyoune - Sakia El Hamra		42	4 247	101
Oued Eddahab	HR Hassan II	21	1 762	84
	Total Provincial	21	1 762	84
Eddakhla-Oued Eddahab		21	1 762	84
Total National		1 944	300 162	154

Source : SEIS/DPE/DPRF

3.4.1.12. Consultations spécialisées

Tableau 77 : Répartition des consultations médicales spécialisées externes par région, par province/préfecture et par hôpital, année 2022.

Région Province/préfecture	Catégorie et nom de l'hôpital	Nombre total des médecins	Nombre total de consultations spécialisées externes	Consultations spécialisées externe par médecin
Al Hoceïma	HP Mohamed V	56	33 288	594
	HPr Targuist	3	3 108	1 036
	CRO Alhoceïma	14	8 908	636
	HPr Imzouren	1	155	155
	Total Provincial	74	45 459	614
Chefchaouen	HP Mohamed V	34	27 507	809
	Total Provincial	34	27 507	809
Larache	HP Lalla Meriem	29	19 191	662
	HPr Ksar El Kebir	12	6 328	527
	Total Provincial	41	25 519	622
M'diq-Fnideq	HP Med VI	18	19 073	1 060
	HPr Hassan II	5	5 558	1 112
	Total Provincial	23	24 631	1 071
Ouazzane	HP Abo Kacem Zahra.	27	32 354	1 198
	Total Provincial	27	32 354	1 198
Tanger	HR Mohamed V	35	11 804	337
	HR Al Kortobi	31	54 896	1 771
	HR Duc De Tovar	16	2 984	187
	HPr Assilah	5	970	194
	HPsyR Arrazi	4	17 552	4 388
	HPr Med Vi	27	24 207	897
	CRO Tanger	17	8 917	525
	Total Provincial	135	121 330	899
Tétouan	HP Hôpital.Civil	49	44 442	907
	HpsyP Errazi	1	1 353	1 353
	Total Provincial	50	45 795	916
Tanger -Tétouan- Al Hoceïma		384	322 595	840
Berkane	HP Edderak	23	28 580	1 243
	Total Provincial	23	28 580	1 243
Figuig	HP Hassan II	26	15 172	584
	Total Provincial	26	15 172	584
Guercif	HP Guercif	26	25 251	971
	Total Provincial	26	25 251	971
Jrada	HP Jrada	22	15 828	719
	Total Provincial	22	15 828	719
Nador	HP Hassani	38	18 680	492
	HPr Med VI (Aroui)	8	4 438	555
	HPr Zaiou	2	1 129	565
	Total Provincial	48	24 247	505
Oujda Angad	HR Al Farabi	13	11 500	885
	HIR Spécialités	515	82 209	160
	CRO Hassan II	31	19 580	632
	CPU Mohammed 6	15	22 765	1 518
	Total Provincial	574	136 054	237
Taourirt	HP Taourirt	18	17 774	987
	HPr Laayoune SM	3	1 676	559
	Total Provincial	21	19 450	926
Driouch	HP Driouch	14	6 969	498
	Total Provincial	14	6 969	498
Oriental		754	271 551	360
Boulemane	HP Marche Verte	28	28 026	1 001
	HPr S.A.B. Driss Misouri	3	421	140
	Total Provincial	31	28 447	918
El hajeb	HP Prince My Hassan	11	10 393	945
	Total Provincial	11	10 393	945
Fès	HR Al Ghassani	51	30 748	603
	HIR Omar Drissi	89	36 110	406
	CPU Ibn Al Hassan	31	29 775	960
	HR Ibn Al Baitar	8	4 643	580
	HR Ibn Al Khatib	25	37 306	1 492
	HIR Hôp. des spécialités	363	74 618	206
	HIR hop,Mère-Enfant	131	26 320	201
	Total Provincial	698	239 520	343
Ifrane	HP 20 Aout (Azrou)	23	28 258	1 229
	Total Provincial	23	28 258	1 229
Meknès	HP Mohamed V	41	25 786	629
	HP Pagnon	9	7 179	798
	HP Moulay Ismail	23	38 229	1 662
	HP Sidi Said	2	1 271	636
	CRO Meknes	6	15 330	2 555
	Total Provincial	81	87 795	1 084
Sefrou	HP Mohamed V	25	27 162	1 086
	Total Provincial	25	27 162	1 086
Taounate	HP Taounate	20	17 409	870
	Total Provincial	20	17 409	870
Taza	HP Ibn Baja	36	25 153	699
	Total Provincial	36	25 153	699
Fès - Meknès		925	464 137	502
Kenitra	HR Al Idrissi	58	28 589	493
	HPr Zoubir Skirej	4	3 392	848



Région Province/préfecture	Catégorie et nom de l'hôpital	Nombre total des médecins	Nombre total de consultations spécialisées externes	Consultations spécialisées externe par médecin
	Total Provincial	62	31 981	516
Khemisset	HP Khémisset	24	36 902	1 538
	HPr Roummani	3	1 736	579
	HPr Tiflet	7	2 860	409
	Total Provincial	34	41 498	1 221
Rabat	HIR Ibn Sina	146	57 525	394
	CPU Arrazi	53	67 391	1 272
	HIR El Ayachi	10	18 838	1 884
	HIR Mater. Souissi	21	41 257	1 965
	HIR Hôpital D'enfants	51	49 851	977
	HIR Mater. Orangers	3	15 993	5 331
	HIR Hôp. Spécialités	227	28 903	127
	HIR Med B. Abdellah	25	37 387	1 495
	HIR My Youssef	4	13 504	3 376
	HR Hôp. de Rabat	84	33 710	401
	Total Provincial	624	364 359	584
Sale	HP Moulay Abdellah	58	29 477	508
	Total Provincial	58	29 477	508
Sidi Kacem	HP Sidi Kacem	21	23 502	1 119
	Total Provincial	21	23 502	1 119
Sidi Slimane	HP Sidi Slimane	11	11 033	1 003
	Total Provincial	11	11 033	1 003
Skhirat - Témara	HP Sidi Lahcen	58	51 088	881
	Total Provincial	58	51 088	881
Rabat-Salé-Kénitra		868	552 938	637
Azilal	HP Haut. Atlas Central	31	19 350	624
	HPr demnate	2	3 227	1 614
	Total Provincial	33	22 577	684
Béni Mellal	HR Béni Mellal	62	58 959	951
	HPr Moulay Ismail	7	4 191	599
	Total Provincial	69	63 150	915
Fkih Ben Salah	HP Fquih Ben Salah	22	21 246	966
	HPr Souk Sebt	5	2 474	495
	Total Provincial	27	23 720	879
Khouribga	HP Hassan II	36	35 070	974
	HPr Oued Zem	2	4 129	2 065
	HPr MedVI Bejaad	6	4 961	827
	Total Provincial	44	44 160	1 004
Khenifra	HP Khenifra	33	27 363	829
	HPr Mrirt	1	2 380	2 380
	Total Provincial	34	29 743	875
Béni Mellal- Khénifra		207	183 350	886
Al Fida	HP Med Bouafi	69	25 918	376
	Total Provincial	69	25 918	376
Ain Chock	HP Med Sekkat	35	27 034	772
	Total Provincial	35	27 034	772
Ben Slimane	HP HassanII Benslimane	22	26 137	1 188
	Total Provincial	22	26 137	1 188
Berrchid	HP Berrchid	19	17 481	920
	HPsyP Errazi	5	11 790	2 358
	Total Provincial	24	29 271	1 220
Ben M'Sik	HP Ben Msick	26	24 789	953
	Total Provincial	26	24 789	953
Casa Anfa	HR My Youssef	68	46 287	681
	HIR Ibn Rochd	392	190 992	487
	HIR Hôpital D'enfants	53	41 334	780
	HIR 20 Aout 1953	218	101 047	464
	Total Provincial	731	379 660	519
El Jadida	HP Mohamed V	50	34 248	685
	HPr Azemmour	5	4 368	874
	Total Provincial	55	38 616	702
Hay Mohammadi AS	HP Mohamed V	29	28 700	990
	Total Provincial	29	28 700	990
Hay Hassani	HP El Hassani	28	24 472	874
	Total Provincial	28	24 472	874
Mediouna	HPsyP Tit Mellil	1	3 766	3 766
	HP Mediouna	12	7 154	596
	Total Provincial	13	10 920	840
Mohammadia	HP My Abdellah	31	30 178	973
	Total Provincial	31	30 178	973
My R Sidi Othmane	HP Sidi Othmane	34	43 495	1 279
	Total Provincial	34	43 495	1 279
Nouacer	HP Prince My Hassan	17	13 180	775
	Total Provincial	17	13 180	775
Settat	HP Hassan II	43	28 661	667
	HPr Ben Ahmed	4	1 741	435
	Total Provincial	47	30 402	647
Sidi Bennour	HP Sidi Bennour	12	8 188	682
	HPr Zmamra	4	6 717	1 679
	Total Provincial	16	14 905	932
Sidi Bernoussi	HP Al Mansour	16	21 929	1 371
	HPr Sidi Moumen	2	644	322
	Total Provincial	18	22 573	1 254
	Casablanca-Settat	1 195	770 250	645



Région Province/préfecture	Catégorie et nom de l'hôpital	Nombre total des médecins	Nombre total de consultations spécialisées externes	Consultations spécialisées externe par médecin
Al Haouz	HP Mohammed Vi	21	20 248	964
	Total Provincial	21	20 248	964
Chichaoua	HP Mohamed Vi	21	17 422	830
	Total Provincial	21	17 422	830
El Kelaa des Sraghna	HP Assalama	35	23 437	670
	HPr Princ. Lalla Khadija	4	1 347	337
	HPsycP	5	6 691	1 338
	Total Provincial	44	31 475	715
Essaouira	HP S. Med B. Abdellah	35	39 144	1 118
	Total Provincial	35	39 144	1 118
Marrakech	HIR Ibn Tofeil	174	89 351	514
	HIR Hémato-Oncologie	34	28 834	848
	CPU Ibn Nafis	48	15 211	317
	HR Ibn Zohr	33	24 018	728
	HR El Antaki	13	10 362	797
	HIR Hop. Mère-Enfant	29	28 221	973
	HPsyR Hop.Physy. Saada	5	18 137	3 627
	HPr Mhamid	12	3 590	299
	Total Provincial	348	217 724	626
	Rhamna	HP Benguerir	27	29 999
	Total Provincial	27	29 999	1 111
Safi	HP Mohamed V	41	24 602	600
	Total Provincial	41	24 602	600
Yousseoufia	HP Lalla Hasna	18	15 630	868
	Total Provincial	18	15 630	868
Marrakech- Safi		555	396 244	714
Errachidia	HR My Ali Cherif	47	25 046	533
	HPr SHM.Maati	1	1 640	1 640
	HPr 20 Aout (Goulmima)	7	5 387	770
	HP Amir Sltan IA	7	18 754	2 679
	Total Provincial	62	50 827	820
Midelt	HL Midelt	28	22 771	813
	HPr Rich	2	1 536	768
	Total Provincial	30	24 307	810
Ouarzazate	HP Sidi Hssain Bencer	33	30 741	932
	HP Bougafer	8	13 466	1 683
	Total Provincial	41	44 207	1 078
Tinghir	HP Tinghir	24	11 851	494
	HPr Kalaat Megouna	5	3 710	742
	Total Provincial	29	15 561	537
Zagora	HP Ed-Derrak	27	18 261	676
	Total Provincial	27	18 261	676
Drâa-Tafilalt		189	153 163	810
Agadir Ida Outanane	HR Hassan II	71	44 346	625
	CRO d'Agadir	22	19 244	875
	Total Provincial	93	63 590	684
Chtouka Ait Baha	HP Mokhtar Soussi	18	22 342	1 241
	Total Provincial	18	22 342	1 241
Inezgane Ait melloul	HP Inezgane	22	11 285	513
	Total Provincial	22	11 285	513
Tata	HP Tata	30	11 022	367
	Total Provincial	30	11 022	367
Taroudante	HP Mokhtar Es-Soussi	37	35 519	960
	HPr Oulad Teima	5	3 380	676
	Total Provincial	42	38 899	926
Tiznit	HGP Hassan 1er	27	24 244	898
	Total Provincial	27	24 244	898
Souss - Massa		232	171 382	739
Assa zag	HP Assa	15	6 360	424
	Total Provincial	15	6 360	424
Guelmim	HR Guelmim	45	23 819	529
	HPr Bouezakaren	4	2 676	669
	Total Provincial	49	26 495	541
Tan-Tan	HP Hassan II	29	13 716	473
	Total Provincial	29	13 716	473
Sidi Ifni	HL Sidi Ifni	23	13 001	565
	Total Provincial	23	13 001	565
Guelmim –Oued Noun		116	59 572	514
Boujdour	HP Boujdour	16	4 104	257
	Total Provincial	16	4 104	257
Es-Smara	HP Es-Smara	15	5 970	398
	Total Provincial	15	5 970	398
Laayoune	HR Hassan II	22	18 891	859
	HR My Hassan b,Mehdi	34	12 259	361
	Total Provincial	56	31 150	556
Laâyoune - Sakia El Hamra		87	41 224	474
Oued Eddahab	HR Hassan II	43	17 957	418
	Total Provincial	43	17 957	418
Eddakhla-Oued Eddahab		43	17 957	418
Total National		5 555	3 404 363	613

Source : SEIS/DPE/DPRF



3.4.1.13. Activités des laboratoires des hôpitaux publics

Tableau 78 : Répartition des activités des laboratoires des hôpitaux publics par région, par Province /Préfecture et par hôpital, année2022.

Région Province/préfecture	Catégorie et nom de l'hôpital	Examens pratiqués							Nombre Total de prélèvements
		Bactériologie	Parasitologie	Immuno-sérologie	Hématologie et transfusion	Hygiène alimentaire	Chimie biologie (Biochimie)	Total	
Al Hoceima	HP Mohamed V	4 056	400	13 189	102 773	0	151 650	272 068	17 383
	HPr Targuist	0	0	2 537	6 697	0	10 155	19 389	6 750
	Total Provincial	4 056	400	15 726	109 470	0	161 805	291 457	24 133
Chefchaouen	HP Mohamed V	151	0	4 750	17 548	0	43 001	65 450	19 520
	Total Provincial	151	0	4 750	17 548	0	43 001	65 450	19 520
Larache	HP Lalla Meriem	132	0	6 598	19 465	0	42 225	68 420	10 412
	HPr Ksar El Kebir	0	0	2 099	6 411	0	25 364	33 874	0
	Total Provincial	132	0	8 697	25 876	0	67 589	102 294	10 412
Ouezzane	HP Abo Kacem Zahra	0	0	231	16 962	0	29 313	46 506	7 068
	Total Provincial	0	0	231	16 962	0	29 313	46 506	7 068
Tanger-Assilah	HR Mohamed V	10 520	0	9 357	45 697	0	124 149	189 723	0
	HPr Assilah	0	0	1 093	1 241	0	6 924	9 258	2 664
	HPr Med Vi	0	0	14 037	22 656	0	71 132	107 825	0
	Total Provincial	10 520	0	24 487	69 594	0	202 205	306 806	2 664
Tétouan	HP Hôpital. Civil	1 508	46	2 335	44 169	0	111 948	160 006	10 704
	Total Provincial	1 508	46	2 335	44 169	0	111 948	160 006	10 704
M'Diq-Fnideq	HP Med VI	2	0	6 326	13 905	0	26 070	46 303	10 151
	HPr Hassan II	0	0	3 132	11 855	0	25 588	40 575	10 039
	Total Provincial	2	0	9 458	25 760	0	51 658	86 878	20 190
Tanger -Tétouan- Al Hoceïma		16 369	446	65 684	309 379	0	667 519	1 059 397	94 691
Berkane	HP Edderak	0	0	11 644	29 674	0	81 231	122 549	85 161
	HPr Saidia	0	0	0	981	0	1 359	2 340	0
	Total Provincial	0	0	11 644	30 655	0	82 590	124 889	85 161
Driouch	HP Driouch	0	0	827	5 207	0	12 129	18 163	17 869
	Total Provincial	0	0	827	5 207	0	12 129	18 163	17 869
Figuig	HP Hassan II	218	0	0	8 514	0	22 494	31 226	11 866
	Total Provincial	218	0	0	8 514	0	22 494	31 226	11 866
Guercif	HP Guercif	0	0	2 142	20 382	0	48 027	70 551	9 233
	Total Provincial	0	0	2 142	20 382	0	48 027	70 551	9 233
Jerada	HP Jrada	51	51	4 468	16 796	0	40 863	62 229	11 318
	Total Provincial	51	51	4 468	16 796	0	40 863	62 229	11 318
Nador	HP Hassani	0	0	4 933	38 030	0	17 695	60 658	4 550
	HPr Med VI (Arouj)	0	0	1 293	4 219	0	3 552	9 064	2 059
	HPr Zaoui	0	0	79	342	27	1 177	1 625	488
	Total Provincial	0	0	6 305	42 591	27	22 424	71 347	7 097
Oujda-Angad	HR Al Farabi	220	0	519	30 159	0	89 025	119 923	35 423
	CHU Mohammed VI	16 539	2 738	110 535	174 089	0	37 171	341 072	80 981
	Total Provincial	16 759	2 738	111 054	204 248	0	126 196	460 995	116 404
Taourirt	HP EL Aioun	0	0	1 151	4 468	0	3 152	8 771	4 991
	HP Taourirt	0	0	2 801	12 593	0	8 198	23 592	9 455
	Total Provincial	0	0	3 952	17 061	0	11 350	32 363	14 446
Oriental		17 028	2 789	140 392	345 454	27	366 073	871 763	273 394
Meknès	HP Sidi Said	0	0	1 430	2 874	0	7 151	11 455	1 668
	HP Mohamed V	3 241	372	29 696	40 964	0	125 515	199 788	84 293
	HP Pagnon	407	0	9 306	19 203	0	21 503	50 419	23 947
	Total Provincial	3 648	372	40 432	63 041	0	154 169	261 662	109 908
Boulemane	HP Marche Verte	0	0	408	21 702	0	19 434	41 544	8 718
	HPr S.A.B. Driss Misouri	0	0	1 821	6 314	0	5 567	13 702	7 333
	Total Provincial	0	0	2 229	28 016	0	25 001	55 246	16 051
El Hajeb	HP Prince My Hassan	0	0	6 186	25 813	0	44 528	76 527	16 600
	Total Provincial	0	0	6 186	25 813	0	44 528	76 527	16 600
Fès	HR Al Ghassani	0	380	4 940	20 767	0	76 925	103 012	34 911
	CHU Hassan II	6 995	0	44 902	33 374	0	197 884	283 155	75 261
	HR Ibn Al Khatib	0	0	22 454	121 737	0	135 946	280 137	35 077
Total Provincial	6 995	380	72 296	175 878	0	410 755	666 304	145 249	
Ifrane	HP 20 Aout (Arouj)	857	32	11 988	28 923	15	61 563	103 378	15 060
	Total Provincial	857	32	11 988	28 923	15	61 563	103 378	15 060
Sefrou	HP Mohamed V	0	0	2 291	7 780	0	9 325	19 396	9 645
	Total Provincial	0	0	2 291	7 780	0	9 325	19 396	9 645
Taounate	HP Taounate	0	0	0	14 093	0	34 993	49 086	6 918
	HP Rhafsaï	247	71	0	0	0	0	318	0
	Total Provincial	247	71	0	14 093	0	34 993	49 404	6 918
Taza	HP Ibn Baja	2	0	0	94 565	0	104 488	199 055	0
	Total Provincial	2	0	0	94 565	0	104 488	199 055	0
Fès - Meknès		11 749	855	135 422	438 109	15	844 822	1 430 972	319 431
Kénitra	HP Al Idrissi	226	0	2 879	7 665	0	21 940	32 710	0
	HPr Zoubir Skirej	0	0	1 911	4 918	0	14 780	21 609	6 598
	Total Provincial	226	0	4 790	12 583	0	36 720	54 319	6 598
Khémisset	HP Khémisset	0	0	11 114	96 001	0	123 138	230 253	0
	HPr Roummani	0	0	395	1 136	0	12 239	13 770	0
	HPr Tiflet	0	0	3 119	49 649	0	37 335	90 103	0
	Total Provincial	0	0	14 628	146 786	0	172 712	334 126	0
Rabat	CHU Ibn Sina	87 959	14 658	0	820 402	0	2 234 708	3 157 727	0



Région Province/préfecture	Catégorie et nom de l'hôpital	Examens pratiqués							Nombre Total de prélèvements
		Bactériologie	Parasitologie	Immuno-sérologie	Hématologie et transfusion	Hygiène alimentaire	Chimie biologie (Biochimie)	Total	
	HIR My Youssef	3 864	0	0	0	0	0	3 864	0
	HR Hôp.de Rabat	0	0	646	5 178	0	19 135	24 959	5 213
	Total Provincial	91 823	14 658	646	825 580	0	2 253 843	3 186 550	5 213
Salé	HP Moulay Abdellah	2	0	1 220	110 372	0	79 791	191 385	7 739
	Total Provincial	2	0	1 220	110 372	0	79 791	191 385	7 739
Sidi Kacem	HP Sidi Kacem	0	0	2 434	22 216	0	39 477	64 127	15 389
	Total Provincial	0	0	2 434	22 216	0	39 477	64 127	15 389
Sidi Slimane	HP Sidi Slimane	0	0	6 227	10 260	0	28 951	45 438	11 826
	Total Provincial	0	0	6 227	10 260	0	28 951	45 438	11 826
Skhirate- Témar	HP Princesse Lalla Aicha	0	0	3 185	92 348	0	110 151	205 684	22 583
	Total Provincial	0	0	3 185	92 348	0	110 151	205 684	22 583
Rabat-Salé-Kénitra		92 051	14 658	33 130	1 220 145	0	2 721 645	4 081 629	69 348
Azilal	HP H. Atlas Central	0	0	8 473	35 524	0	40 201	84 198	6 932
	HP Demnate	0	0	242	1 230	0	0	1 472	607
	Total Provincial	0	0	8 715	36 754	0	40 201	85 670	7 539
Béni Mellal	HR Béni Mellal	3 400	800	28 439	223 750	0	157 105	413 494	76 270
	HP Pr Moulay Ismail	0	0	4 985	52 264	0	73 007	130 256	16 844
	Total Provincial	3 400	800	33 424	276 014	0	230 112	543 750	93 114
Fquih Ben Salah	HP Fquih Ben Salah	0	0	0	2 965	0	2 265	5 230	0
	HP Souk sebt	0	0	2 236	2 950	0	7 531	12 717	631
	Total Provincial	0	0	2 236	5 915	0	9 796	17 947	631
Khénifra	HP Khenifra	3 746	0	7 288	11 133	0	65 502	87 669	18 950
	HP Pr M'ritt	0	0	1 875	5 247	0	6 070	13 192	0
	Total Provincial	3 746	0	9 163	16 380	0	71 572	100 861	18 950
Khouribga	HP Hassan II	353	16	7 170	44 005	0	109 954	161 498	27 590
	HP Pr Oued.Zem	0	62	7 864	69 862	0	59 383	137 171	13 817
	HP Pr Med VI (Bejaad)	0	0	6 549	81 200	0	59 375	147 124	14 655
	Total Provincial	353	78	21 583	195 067	0	228 712	445 793	56 062
Béni Mellal- Khénifra		7 499	878	75 121	530 130	0	580 393	1 194 021	176 296
Benslimane	HP Benslimane	0	0	5 821	16 892	0	41 665	64 378	13 991
	Total Provincial	0	0	5 821	16 892	0	41 665	64 378	13 991
Berrechid	HP Berrchid	0	0	9 604	20 916	0	44 811	75 331	10 140
	Total Provincial	0	0	9 604	20 916	0	44 811	75 331	10 140
El Jadida	HP Mohamed V	238	0	18 060	50 323	0	99 664	168 285	10 131
	HP Pr Azemmour	0	0	1 431	4 405	0	6 974	12 810	4 737
	Total Provincial	238	0	19 491	54 728	0	106 638	181 095	14 868
Mohammadia	HP My Abdellah	0	0	6 810	18 760	0	33 731	59 301	5 834
	Total Provincial	0	0	6 810	18 760	0	33 731	59 301	5 834
Nouaceur	HP Prince My Hassan	0	0	551	5 327	0	6 922	12 800	4 330
	Total Provincial	0	0	551	5 327	0	6 922	12 800	4 330
Settat	HP Hassan II	1 123	217	6 098	25 595	0	44 099	77 132	33 357
	HP Pr Ben Ahmed	0	0	4 096	497	0	3 784	8 377	3 360
	Total Provincial	1 123	217	10 194	26 092	0	47 883	85 509	36 717
Sidi Bennour	HP Sidi Bennour	0	0	8 335	10 080	0	29 167	47 582	12 649
	HP Pr Zmamra	0	0	351	881	0	6 626	7 858	1 883
	Total Provincial	0	0	8 686	10 961	0	35 793	55 440	14 532
Casablanca Anfa	HR My Youssef	0	0	5 164	58 940	0	49 602	113 706	6 323
	CHU Ibn Rochd	44 507	10 525	10 301	207 651	0	154 734	427 718	0
	Total Provincial	44 507	10 525	15 465	266 591	0	204 336	541 424	6 323
Al Fida-Mers Sultan	HP Med Bouafi	5	0	2 692	16 529	0	64 231	83 457	8 434
	Total Provincial	5	0	2 692	16 529	0	64 231	83 457	8 434
Aïn-Sebaâ - Hay Mohammadi	HP Mohamed V	0	0	7 700	13 897	0	67 187	88 784	11 019
	Total Provincial	0	0	7 700	13 897	0	67 187	88 784	11 019
Hay Hassani	HP El Hassani	0	0	211	15 510	0	15 057	30 778	7 734
	Total Provincial	0	0	211	15 510	0	15 057	30 778	7 734
Aïn-Chock	HP Med Sekkat	0	0	7 240	20 773	0	55 460	83 473	13 848
	Total Provincial	0	0	7 240	20 773	0	55 460	83 473	13 848
Sidi Bernoussi	HP Al Mansour	0	0	7 963	21 157	0	36 773	65 893	14 381
	HP Pr Sidi Moumen	0	0	3 436	3 709	0	3 359	10 504	4 097
	Total Provincial	0	0	11 399	24 866	0	40 132	76 397	18 478
Ben Msick	HP Ben Msick	0	0	6 576	23 885	0	60 000	90 461	10 392
	Total Provincial	0	0	6 576	23 885	0	60 000	90 461	10 392
Mediouna	HP Mediouna	0	0	49	9 026	0	16 909	25 984	17 530
	Total Provincial	0	0	49	9 026	0	16 909	25 984	17 530
Moulay Rachid	HP Sidi Othmane	3	0	5 008	39 338	0	62 568	106 917	13 890
	Total Provincial	3	0	5 008	39 338	0	62 568	106 917	13 890
Casablanca-Settat		45 876	10 742	117 497	584 091	0	903 323	1 661 529	208 060
Al Haouz	HP Mohammed VI	0	0	7 040	17 919	0	26 838	51 797	14 532
	Total Provincial	0	0	7 040	17 919	0	26 838	51 797	14 532
Chichaoua	HP Mohammed VI	0	0	4 978	16 306	0	24 000	45 284	10 804
	Total Provincial	0	0	4 978	16 306	0	24 000	45 284	10 804
El Kelâa des Sraghna	HP Assalama	0	0	7 689	27 862	0	95 402	130 953	0
	HP Princ. L. Khadija	0	0	0	7 928	0	20 121	28 049	0
	Total Provincial	0	0	7 689	35 790	0	115 523	159 002	0
Essaouira	HP S. Med B. Abdellah	0	0	0	7 398	0	25 399	32 797	2 622
	Total Provincial	0	0	0	7 398	0	25 399	32 797	2 622
Marrakech	CHU Ibn Tofeil	945	0	0	22 778	0	87 985	111 708	111 708
	HIR ARRAZI	0	1 955	10 274	115 485	0	1 040 717	1 168 431	0



Région Province/préfecture	Catégorie et nom de l'hôpital	Examens pratiqués							Nombre Total de prélèvements
		Bactériologie	Parasitologie	Immuno-sérologie	Hématologie et transfusion	Hygiène alimentaire	Chimie biologique (Biochimie)	Total	
	HR El Antaki	0	0	0	1 230	0	3 153	4 383	0
	HPr Mhamid	0	0	136	4 120	0	8 434	12 690	2 218
	Total Provincial	945	1 955	10 410	143 613	0	1 140 289	1 297 212	113 926
Rehamna	HP Benguerir	0	45	1 261	19 624	0	34 643	55 573	0
	Total Provincial	0	45	1 261	19 624	0	34 643	55 573	0
Safi	HP Mohamed V	6	0	19 007	40 586	0	91 099	150 698	35 125
	Total Provincial	6	0	19 007	40 586	0	91 099	150 698	35 125
Yousseoufia	HP Lalla Hasna	0	0	2 114	15 432	0	17 505	35 051	21 215
	Total Provincial	0	0	2 114	15 432	0	17 505	35 051	21 215
Marrakech- Safi		951	2 000	52 499	296 668	0	1 475 296	1 827 414	198 224
Errachidia	HR My Ali Cherif	1 581	0	15 739	29 042	0	95 216	141 578	4 510
	HPr Sghiri Houmman I	0	0	213	3 977	0	6 257	10 447	3 950
	HPr 20 Aout	0	0	5 402	7 913	0	18 364	31 679	7 507
	Total Provincial	1 581	0	21 354	40 932	0	119 837	183 704	15 967
Midelt	HP Rich	0	0	52	118	0	363	533	317
	HP Midelt	0	0	2 378	18 225	0	28 881	49 484	6 815
	Total Provincial	0	0	2 430	18 343	0	29 244	50 017	7 132
Ouarzazate	HP Sidi Hssain Bencer	1	0	3 203	27 712	0	40 061	70 977	7 650
	Total Provincial	1	0	3 203	27 712	0	40 061	70 977	7 650
Tinghir	HP Tinghir	0	0	6 135	47 982	0	1 074	55 191	3 676
	HP Kalaat Megouna	0	0	91	1 852	0	530	2 473	1 842
	Total Provincial	0	0	6 226	49 834	0	1 604	57 664	5 518
Zagora	HP Ed-Derrak	8	0	341	12 272	922	10 998	24 541	5 852
	Total Provincial	8	0	341	12 272	922	10 998	24 541	5 852
Drâa-Tafilalt		1 590	0	33 554	149 093	922	201 744	386 903	42 119
Agadir-ida -Ou-Tanane	HR Hassan II	2 771	170	11 385	44 178	120	158 407	217 031	19 944
	Total Provincial	2 771	170	11 385	44 178	120	158 407	217 031	19 944
Chtouka- Ait Baha	HP Mokhtar Soussi	0	0	14 417	43 445	0	100 680	158 542	88 903
	Total Provincial	0	0	14 417	43 445	0	100 680	158 542	88 903
Inezgane- Ait Melloul	HP Inezgane	32	0	3 906	22 821	0	15 223	41 982	8 041
	Total Provincial	32	0	3 906	22 821	0	15 223	41 982	8 041
Taroudannt	HPr Oulad Teïma	0	0	2 938	14 102	0	19 693	36 733	16 710
	HP Mokhtar Es-Soussi	0	0	10 333	215 119	0	100 902	326 354	146 409
	Total Provincial	0	0	13 271	229 221	0	120 595	363 087	163 119
Tata	HP Tata	0	0	3 415	12 725	0	25 612	41 752	9 890
	Total Provincial	0	0	3 415	12 725	0	25 612	41 752	9 890
Tiznit	HP Hassan 1er	0	0	4 524	32 280	0	102 841	139 645	19 503
	Total Provincial	0	0	4 524	32 280	0	102 841	139 645	19 503
Souss - Massa		2 803	170	50 918	384 670	120	523 358	962 039	309 400
Assa-Zag	HP Assa	0	0	0	5 911	0	5 193	11 104	5 424
	Total Provincial	0	0	0	5 911	0	5 193	11 104	5 424
Guelmim	HP BZK	0	0	3 688	4 992	0	11 214	19 893	4 603
	HR Guelmim	0	0	42 847	54 870	0	88 352	186 068	10 818
	Total Provincial	0	0	46 535	59 862	0	99 566	205 961	15 421
Sidi Ifni	HP Sidi Ifni	0	0	458	1 931	0	10 940	13 328	3 414
	Total Provincial	0	0	458	1 931	0	10 940	13 328	3 414
Tan-Tan	HP Hassan II	711	106	11 268	18 687	0	33 634	64 406	2 041
	Total Provincial	711	106	11 268	18 687	0	33 634	64 406	2 041
Guelmim -Oued Noun		711	106	58 261	86 391	0	149 333	294 799	26 300
Boujdour	HP Boujdour	8	0	8 271	9 394	0	20 554	38 227	6 661
	Total Provincial	8	0	8 271	9 394	0	20 554	38 227	6 661
Es-Semara	HP Es-Smara	415	124	7 498	9 044	0	24 757	41 836	5 584
	Total Provincial	415	124	7 498	9 044	0	24 757	41 836	5 584
Laâyoune	HR My Hassan B. Mehdi	44	0	12 392	152 803	0	60 140	225 379	34 890
	HR Hassan II	0	0	1 259	29 873	0	28 992	60 124	10 434
	Total Provincial	44	0	13 651	182 676	0	89 132	285 503	45 324
Laâyoune - Sakia El Hamra		467	124	29 420	201 114	0	134 443	365 566	57 569
Oued Ed-Dahab	HR Hassan II	0	33	3 072	25 290	0	21 054	49 449	0
	Total Provincial	0	33	3 072	25 290	0	21 054	49 449	0
Eddakhla-Oued Eddahab		0	33	3 072	25 290	0	21 054	49 449	0
Total National		197 094	32 801	794 970	4 570 534	1 084	8 589 003	14 185 481	1 774 832

Source : SEIS/DPE/DPRF



3.4.2. Etat de santé

3.4.2.1. Maladies Transmissibles

3.4.2.1.1. Maladies à déclaration obligatoire

Tableau 79 : Répartition des cas de maladie à déclaration obligatoire, par région et par province/préfecture, année 2022.

Région Province/préfecture	RAA	Charbon humain	Hépatite virale	Brucellose	Leptospirose	Leishmanioses	Gastro-Entérites aigües	Conjonctivite toute forme
Al Hoceïma	3		3		0	7	14	1 203
Chefchaouen	60		0		0	10	15	476
Fahs-Anjra	6		0		0	0	0	120
Larache	91		1		0	6	723	898
Ouezzane	56		0		0	48	336	1 137
Tanger-Assilah	137		0		0	1	0	1 366
Tétouan	25		6		0	6	139	1 659
M'Diq-Fnideq	0		0		0	2	0	12
Tanger -Tétouan- Al Hoceïma	378		10		0	80	1 227	6 871
Berkane	0		0		0	1	31	57
Driouch	0		0		0	3	17	50
Figuiç	0		0		0	46	0	0
Guercif	1		0		0	5	0	341
Jerada	0		0		0	22	0	0
Nador	0		0		0	5	0	105
Oujda-Angad	46		0		0	0	20	1 424
Taourirt	0		0		0	0	0	0
Oriental	47		0		0	82	68	1 977
Meknès	153		3		4	13	783	4 449
Boulemane	12		0		0	59	556	403
El Hajeb	33		0		0	3	226	1 998
Fès	189		5		0	17	1 814	4 601
Ifrane	28		0		0	1	777	543
Sefrou	8		0		0	13	414	858
Taounate	0		2		0	66	774	250
Taza	23		4		0	65	385	1 679
Moulay Yacoub	65		0		0	9	0	1 183
Fès - Meknès	511		14		4	246	5 729	15 964
Kénitra	0		4		3	5	565	73
Khémisset	10		1		0	0	529	1 456
Rabat	3		1		0	0	10	2 542
Salé	36		2		0	2	131	2 446
Sidi Kacem	15		5		0	38	20	219
Sidi Slimane	24		2		0	3	228	318
Skhirate- Témara	50		1		2	0	5	1 142
Rabat - Salé-Kénitra	138		16		5	48	1 505	8 196
Azilal	68		0		0	369	325	2 988
Béni Mellal	50		0		0	52	739	1 076
Fquih Ben Salah	83		0		0	0	195	2 162
Khénifra	1		0		0	106	756	344
Khourigba	1		0		0	0	1 187	174
Béni Mellal- Khénifra	203		0		0	527	3 202	6 744
Benslimane	0		0		0	0	0	0
Berrechid	37		0		0	0	2	503
El Jadida	0		0		0	1	0	0
Médiouna	272		0		0	0	0	983
Mohammadia	0		0		0	0	0	0
Nouaceur	37		0		0	0	113	1 453
Settat	135		0		0	255	41	1 260
Sidi Bennour	36		0		0	0	0	610
Casablanca	132		0		0	0	1 805	5 139
Casablanca-Settat	649		0		0	256	1 961	9 948
Al Haouz	128		0		0	19	540	2 411
Chichaoua	588		0		0	364	0	1 252
El Kelâa des Sraghna	386		4		0	33	629	1 690
Essaouira	101		0		0	103	0	2 064
Marrakech	42		0		0	1	0	3 215
Rehamna	35		2		0	5	2 177	1 445
Safi	26		0		0	0	67	1 144
Yousseoufia	4		0		0	32	0	376
Marrakech- Safi	1 310		6		0	557	3 413	13 597
Errachidia	1		0		0	95	42	708
Midelt	17		0		0	33	956	679
Ouarzazate	0		6		0	132	1	301
Tinghir	0		1		0	14	15	276
Zagora	2		1		0	200	0	931
Darâa-Tafilalet	20		8		0	474	1 014	2 895
Agadir-Ida -Ou-Tanane	26		0		1	26	9	809
Chtouka- Ait Baha	2		0		0	0	665	113
Inezgane- Ait Melloul	5		0		0	7	841	403
Taroudannt	31		0		0	13	0	320
Tata	2		0		0	9	0	305
Tiznit	2		0		0	1	877	268
Souss - Massa	68		0		1	56	2 392	2 218
Assa-Zag	68		0		0	0	1 081	546
Guelmim	24		0		0	1	202	1 173
Sidi Ifni	167		0		0	0	104	353
Tan-Tan	192		0		0	0	478	658
Guelmim -Oued Noun	451		0		0	1	1 865	2 730
Boujdour	0		0		0	0	0	16
Es-Semara	2		0		0	0	0	133
Laâyoune	37		0		0	0	0	392
Tarfaya	0		0		0	0	198	94
Laâyoune - Sakia El Hamra	39		0		0	0	198	635
Aousserd	22		19		0	0	0	22
Oued Ed-Dahab	167		3		0	0	0	369
Eddakhla-Oued Eddahab	189		22		0	0	0	391
Total	4 003		76		10	2 327	22 557	72 166

Source : DELM



3.4.2.1.2. Maladies sous surveillance épidémiologique

Tableau 80 : Répartition des cas de maladie sous surveillance épidémiologique, par région et par province/préfecture, année 2022.

Région Province/préfecture	Roug- eole	Coque- luche	Téta- nos	Typho- ide	Trach- ome	Diph- térie	Bilhar- ziose	Tuber- culose	Lépre	Urétr- ites	Syphilis	Rage	Toxi-infections alimentaires collectives (TIAC)	Paludisme importé
Al Hoceima	0	0	0	0	0	0	0	452		82	1		0	0
Chefchaouen	0	0	0	0	0	0	0	211		105	0		6	0
Fahs-Anjra	0	0	0	0	0	0	0	49		32	0		0	0
Larache	0	0	0	4	0	0	0	643		421	0		4	1
Ouezzane	0	0	0	0	0	0	0	173		646	0		3	0
Tanger-Assilah	1	0	0	0	0	0	0	2 073		349	0		0	2
Tétouan	0	13	0	0	236	0	0	643		139	4		157	0
M'diq-Fnideq	0	1	0	0	0	0	0	264		54	1		5	0
Tanger-Tétouan- Al Hoceima	1	14	0	4	236	0	0	4 508		1 828	6		175	3
Berkane	0	0	0	0	0	0	0	166		5	0		0	0
Driouch	0	0	0	0	0	0	0	109		36	0		0	0
Figuiq	0	0	0	0	0	0	0	40		0	0		0	1
Guercif	0	0	0	0	0	0	0	71		1	0		0	1
Jerada	0	0	0	0	0	0	0	51		0	0		0	0
Nador	0	0	0	0	221	0	1	386		58	3		0	1
Oujda-Angad	0	0	0	0	0	0	3	392		47	0		0	3
Taourirt	0	0	1	0	0	0	0	59		0	0		0	2
Oriental	0	0	1	0	221	0	4	1 274		147	3		0	8
Meknès	1	0	1	4	0	0	0	779		1 174	10		63	13
Boulemane	0	0	0	0	0	0	0	96		193	3		64	14
El Hajeb	0	0	0	0	0	0	0	208		2 640	2		2	0
Fès	0	0	0	7	0	0	0	1 631		2 187	71		0	18
Ifrane	0	0	0	0	0	0	0	42		398	1		3	0
Sefrou	0	0	0	0	0	0	0	160		57	1		0	2
Taounate	0	0	0	0	0	0	0	448		7	0		41	0
Taza	0	3	0	3	0	0	0	247		198	0		47	4
Moulay Yacoub	0	0	0	2	0	0	0	189		202	1		0	1
Fès - Meknès	1	3	1	16	0	0	0	3 800		7 056	89		218	54
Kénitra	0	8	0	0	0	0	0	1 385		0	0		31	7
Khémisset	0	0	1	0	0	0	0	608		973	0		0	0
Rabat	0	0	0	0	0	0	1	582		340	9		6	23
Salé	1	3	0	0	0	0	0	1 447		303	16		109	2
Sidi Kacem	0	0	1	0	0	0	0	624		42	5		10	0
Sidi Slimane	0	0	0	10	0	0	0	377		52	7		10	0
Skhirate- Témara	0	1	0	0	0	0	0	688		597	1		28	0
Rabat - Salé-Kénitra	1	12	2	10	0	0	1	5 711		2 307	38		194	32
Azilal	0	0	0	0	0	0	1	235		2 534	0		0	2
Béni Mellal	0	0	1	0	6	0	0	337		612	5		0	4
Fquih Ben Salah	0	0	0	0	0	0	0	345		467	23		0	0
Khénifra	0	0	0	0	0	0	0	266		245	0		0	2
Khouribga	0	0	0	0	0	0	0	319		181	15		0	0
Béni Mellal- Khénifra	0	0	1	0	6	0	1	1 502		4 039	43		0	8
Benslimane	0	0	0	0	0	0	0	206		0	0		0	1
Berrechid	0	3	0	0	0	0	0	525		597	3		0	0
El Jadida	0	0	0	0	0	0	0	761		0	0		0	3
Médiouna	0	0	0	0	0	0	0	326		351	9		0	0
Mohammadia	0	0	0	0	0	0	0	472		0	0		0	0
Nouaceur	0	0	0	0	0	0	0	521		840	21		0	0
Settat	0	0	0	0	0	0	0	465		1 394	8		63	1
Sidi Bennour	0	0	0	0	0	0	0	339		603	27		0	0
Casablanca	0	0	0	0	0	0	1	4 135		1 762	34		0	44
Casablanca-Settat	0	3	0	0	0	0	1	7 750		5 547	102		63	49
Al Haouz	0	0	0	0	1	0	0	281		720	0		2	0
Chichaoua	0	0	0	0	52	0	0	162		206	21		0	0
El Kelâa des Sraghna	0	0	0	0	0	0	0	332		1 579	12		13	1
Essaouira	0	0	0	0	0	0	0	212		1 539	15		0	0
Marrakech	0	0	2	0	4	0	0	796		532	18		35	40
Rehamna	0	0	0	0	0	0	0	133		689	0		0	3
Safi	0	0	0	0	0	0	0	472		570	20		6	0
Yousseoufia	0	0	0	0	0	0	0	152		485	2		0	0
Marrakech- Safi	0	0	2	0	57	0	0	2 540		6 320	88		56	44
Errachidia	0	0	0	0	13	0	0	175		20	2		0	19
Midelt	0	0	0	0	12	0	0	83		223	3		0	2
Quarzazate	0	0	0	0	0	0	0	87		0	1		9	14
Tinghir	0	0	0	0	0	0	0	89		30	0		0	0
Zagora	0	0	0	0	0	0	0	53		28	0		0	8
Darâa-Tafilalet	0	0	0	0	25	0	0	487		301	6		9	43
Agadir-Ida-Ou-Tanane	0	0	0	0	0	0	0	446		248	3		15	16
Chtouka- Ait Baha	0	0	0	0	0	0	0	277		47	0		0	0
Inezgane- Ait Melloul	0	0	0	0	0	0	0	524		207	0		62	0
Taroudannt	0	0	0	0	0	0	0	308		134	0		13	0
Tata	0	0	0	0	0	0	0	29		0	0		0	4
Tiznit	0	0	0	0	0	0	0	134		12	1		47	0
Souss - Massa	0	0	0	0	0	0	0	1 718		648	4		137	20
Assa-Zag	0	0	0	0	29	0	0	36		102	0		0	0
Guelmim	0	0	0	0	0	0	0	155		798	14		0	9
Sidi Ifni	0	0	0	0	85	0	0	44		350	0		25	0
Tan-Tan	0	0	0	0	0	0	0	67		85	0		0	0
Guelmim -Oued Noun	0	0	0	0	114	0	0	302		1 335	14		25	9
Boujdour	0	0	0	0	0	0	0	35		0	0		14	1
Es-Semara	0	0	0	0	0	0	0	29		0	2		0	1
Laâyoune	0	0	0	0	0	0	0	171		291	0		0	3
Tarfaya	0	0	0	0	0	0	0	0		65	0		39	0
Laâyoune - Sakia El Hamra	0	0	0	0	0	0	0	235		356	2		53	5
Aousserd	0	0	0	0	0	0	0	0		0	0		0	1
Oued Ed-Dahab	0	0	0	0	70	0	0	116		199	17		0	7
Eddakhla-Oued Eddahab	0	0	0	0	70	0	0	116		199	17		0	8
Total	3	32	7	30	729	0	7	30 503*		30 083	412		930	283

Source : DELM

*Au total du nombre des cas de la tuberculose 560 cas ont été signalé aux services centraux sans connexion à des régions précises



3.4.2.2. Maladies Non Transmissibles

3.4.2.2.1 Hypertension artérielle

Tableau 81 : Répartition des cas hypertendus pris en charge et diagnostiqués par région et par province/préfecture, année 2022.

Région Province/préfecture	Nombre des hypertendus diagnostiqués au niveau des ESSP					Nombre des hypertendus pris en charge au niveau des ESSP				
	Par Milieu		Par Sexe		Total	Par Milieu		Par Sexe		Total
	Urbain	Rural	Homme	Femme		Urbain	Rural	Homme	Femme	
Al Hoceima	458	684	424	718	1 142	5 417	6 008	4 516	6 909	11 425
Chefchaouen	108	1 099	564	643	1 207	1 100	6 424	3 225	4 289	7 524
Fahs-Anjra	0	229	92	137	229	0	2 391	858	1 533	2 391
Larache	937	1 019	868	1 088	1 956	4 560	6 602	5 710	5 452	11 162
Ouezzane	101	1 204	522	783	1 305	1 170	9 368	4 705	5 833	10 538
Tanger-Assilah	2 055	329	986	1 398	2 384	14 277	2 690	6 137	10 830	16 967
Tétouan	1 067	532	602	997	1 599	10 943	4 918	6 180	9 681	15 861
M'Diq-Fnideq	366	31	142	255	397	4 685	626	2 218	3 093	5 311
Tanger -Tétouan- Al Hoceima	5 092	5 127	4 200	6 019	10 219	42 152	39 027	33 559	47 620	81 179
Berkane*	575	304	326	553	879	7 341	6 536	5 226	8 651	13 877
Driouch*	207	566	351	422	773	5 185	6 991	4 531	7 645	12 176
Figuiq	0	2	1	1	2	0	136	67	67	136
Guercif	125	182	120	187	307	9 246	2 420	3 911	7 755	11 666
Jerada	2 130	471	1 439	1 162	2 601	8 448	4 612	6 751	6 309	13 060
Nador	888	487	439	936	1 375	10 709	8 001	6 598	12 112	18 710
Oujda-Angad	890	90	363	617	980	16 250	1 772	6 051	11 971	18 022
Taurirt	1 988	295	926	1 357	2 283	28 150	9 221	19 556	17 815	37 371
Oriental	6 803	2 397	3 965	5 235	9 200	85 329	39 689	52 693	72 325	125 018
Meknès	1 958	834	961	1 831	2 792	19 965	6 344	8 149	18 160	26 309
Boulemane	85	340	198	227	425	1 050	3 594	1 878	2 766	4 644
El Hajeb	390	501	353	538	891	4 678	4 509	3 010	6 177	9 187
Fès	2 803	330	1 105	2 028	3 133	35 143	2 292	13 950	23 485	37 435
Ifrane	122	250	153	219	372	4 278	9 217	5 654	7 841	13 495
Sefrou	599	323	359	563	922	6 400	4 275	4 213	6 462	10 675
Taounate	50	121	100	71	171	19 086	14 732	14 275	19 543	33 818
Taza	130	749	317	562	879	2 033	18 996	8 618	12 411	21 029
Moulay Yacoub	77	118	67	128	195	2 721	5 721	3 500	4 942	8 442
Fès - Meknès	6 214	3 566	3 613	6 167	9 780	95 354	69 680	63 247	101 787	165 034
Kénitra	1 602	946	832	1 716	2 548	23 599	12 689	12 253	24 035	36 288
Khémisset	501	526	411	616	1 027	7 446	14 437	9 025	12 858	21 883
Rabat*	383	0	174	209	383	16 116	0	7 032	9 084	16 116
Salé	2 428	59	955	1 532	2 487	16 311	434	6 591	10 154	16 745
Sidi Kacem	1 244	1 431	913	1 762	2 675	12 095	11 518	8 504	15 109	23 613
Sidi Slimane	523	367	299	591	890	5 898	6 215	4 853	7 260	12 113
Skhirate- Témara	1 242	757	829	1 170	1 999	10 661	3 547	5 998	8 210	14 208
Rabat - Salé-Kénitra	7 923	4 086	4 413	7 596	12 009	92 126	48 840	54 256	86 710	140 966
Azilal	302	746	534	514	1 048	4 815	9 465	6 913	7 367	14 280
Béni Mellal	1 015	1 497	881	1 631	2 512	6 834	10 180	6 834	11 630	18 464
Fquih Ben Salah	776	1 822	1 032	1 566	2 598	6 665	9 264	5 501	10 428	15 929
Khénifra	644	1 586	961	1 269	2 230	16 950	31 107	18 089	29 968	48 057
Khouribga	1 212	752	729	1 235	1 964	8 228	5 293	5 324	8 197	13 521
Béni Mellal- Khénifra	3 949	6 403	4 137	6 215	10 352	44 942	65 309	42 661	67 590	110 251
Benslimane	556	736	502	790	1 292	10 352	14 312	10 166	14 498	24 664
Berrechid	1 144	848	611	1 381	1 992	13 808	5 944	7 079	12 673	19 752
El Jadida	1 647	1 495	1 156	1 986	3 142	13 847	9 446	9 144	14 149	23 293
Médiouna	322	329	235	416	651	3 642	1 608	1 983	3 267	5 250
Mohammadia	1 068	241	617	692	1 309	42 740	2 476	21 007	24 209	45 216
Nouaceur	3 184	0	1 293	1 891	3 184	64 868	0	27 754	37 114	64 868
Settat	393	1 118	666	845	1 511	19 038	34 517	25 594	27 961	53 555
Sidi Bennour	227	1 284	559	952	1 511	2 692	8 623	4 712	6 603	11 315
Casablanca	8 332	0	2 892	5 440	8 332	124 458	0	42 321	82 137	124 458
Casablanca-Settat	16 873	6 051	8 531	14 393	22 924	295 445	76 926	149 760	222 611	372 371
Al Haouz	133	974	428	679	1 107	1 839	11 360	4 919	8 280	13 199
Chichaoua	469	1 024	743	750	1 493	1 911	6 525	3 937	4 499	8 436
El Keïla des Sraghna	462	1 154	747	869	1 616	14 821	28 552	20 188	23 185	43 373
Essaouira	398	1 358	706	1 050	1 756	3 716	5 234	6 633	7 115	12 349
Marrakech	1 903	708	936	1 675	2 611	22 035	6 762	9 176	19 621	28 797
Rehamna	81	850	419	512	931	3 036	14 782	7 994	9 824	17 818
Safi	1 086	765	719	1 132	1 851	6 850	5 236	4 886	7 200	12 086
Yousseoufia	355	534	296	593	889	2 633	3 084	2 048	3 669	5 717
Marrakech- Safi	4 887	7 367	4 994	7 260	12 254	56 841	84 934	58 382	83 393	141 775
Errachidia	173	61	79	155	234	9 274	5 389	4 880	9 783	14 663
Midelt*	206	250	162	294	456	2 520	6 131	2 699	5 952	8 651
Ouarzazate	309	275	312	272	584	2 624	6 968	5 010	4 582	9 592
Tinghir*	312	385	228	469	697	3 114	4 548	2 853	4 809	7 662
Zagora*	78	204	132	150	282	1 787	6 999	3 638	5 148	8 786
Darâa-Tafilalet	1 078	1 175	913	1 340	2 253	19 319	30 035	19 080	30 274	49 354
Agadir-Ida -Ou-Tanane	433	208	280	361	641	6 388	2 660	3 559	5 489	9 048
Chtouka- Ait Baha*	88	1 174	504	758	1 262	1 389	9 827	4 518	6 698	11 216
Inezgane- Ait Melloul	481	112	253	340	593	7 192	1 419	3 277	5 334	8 611
Taroudannt*	488	1 212	614	1 086	1 700	9 865	24 388	13 660	20 593	34 253
Tata*	232	253	195	290	485	3 486	1 636	2 773	2 349	5 122
Tiznit	255	311	223	343	566	1 361	2 175	1 496	2 040	3 536
Souss- Massa	1 977	3 270	2 069	3 178	5 247	29 681	42 105	29 283	42 503	71 786
Assa-Zag	65	9	21	53	74	7 886	349	3 424	4 811	8 235
Guelmim	332	102	175	259	434	21 444	13 433	12 950	21 927	34 877
Sidi Ifni*	137	152	126	163	289	1 307	3 944	2 415	2 836	5 251
Tan-Tan	216	15	85	146	231	3 536	119	1 487	2 168	3 655
Guelmim -Oued Noun	750	278	407	621	1 028	34 173	17 845	20 276	31 742	52 018
Boujdour	44	0	25	19	44	993	0	366	627	993
Es-Semara	106	0	30	76	106	954	10	358	606	964
Laâyoune	374	73	194	253	447	2 617	103	1 007	1 713	2 720
Tarfaya	15	16	8	23	31	201	71	71	201	272
Laâyoune - Sakia El Hamra	539	89	257	371	628	4 765	184	1 802	3 147	4 949
Aousserd	0	3	3	0	3	0	28	14	14	28
Oued Ed-Dahab	252	0	78	174	252	1 547	0	592	955	1 547
Eddakhla-Oued Eddahab	252	3	81	174	255	1 547	28	606	969	1 575
Total	56 337	39 812	37 580	58 569	96 149	801 674	514 602	525 605	790 671	1 316 276

Source : DELM

*Les données publiées sont celles de 2021 (les données de 2022 sont incomplètes sur l'application SREC).



3.4.2.2.2 Diabète

Tableau 82 : Répartition des cas diabétiques pris en charge et diagnostiqués par région et par province/préfecture, année 2022.

Région Province/préfecture	Nombre des diabétiques diagnostiqués au niveau des ESSP					Nombre des diabétiques pris en charge au niveau des ESSP				
	Par Milieu		Par Sexe		Total	Par Milieu		Par Sexe		Total
	Urbain	Rural	Homme	Femme		Urbain	Rural	Homme	Femme	
Al Hoceima	407	573	366	614	980	8.774	6.869	6.228	9.415	15.643
Chefchaouen	77	801	421	457	878	1.116	6.500	3.598	4.018	7.616
Fahs-Anjra	0	199	82	117	199	0	1.819	723	1.096	1.819
Larache	900	774	748	926	1.674	4.536	5.965	5.430	5.071	10.501
Ouezzane	124	742	372	494	866	2.204	9.779	5.358	6.625	11.983
Tanger-Assilah	3.111	274	1.426	1.959	3.385	23.534	2.148	9.566	16.116	25.682
Tétouan	1.026	358	548	836	1.384	12.611	3.212	6.319	9.504	15.823
M'Diq-Fnideq	330	29	149	210	359	5.743	440	2.583	3.600	6.183
Tanger-Tétouan- Al Hoceima	5.975	3.750	4.112	5.613	9.725	58.518	36.732	39.805	55.445	95.250
Berkane*	122	54	63	113	176	10.959	4.480	6.140	9.299	15.439
Driouch*	85	159	109	135	244	5.120	6.591	4.944	6.767	11.711
Figuig	0	0	0	0	0	0	75	41	34	75
Guercif	176	131	128	179	307	12.447	2.470	6.002	8.915	14.917
Jerada	2.314	1.294	1.962	1.646	3.608	8.091	4.385	6.912	5.564	12.476
Nador	952	530	570	912	1.482	15.564	8.209	8.394	15.379	23.773
Oujda-Angad	1.008	70	407	671	1.078	21.364	1.478	8.827	14.015	22.842
Taourirt	438	110	299	249	548	15.410	5.326	9.908	10.828	20.736
Oriental	5.095	2.348	3.538	3.905	7.443	88.955	33.014	51.168	70.801	121.969
Meknès	2.887	706	1.373	2.220	3.593	28.050	6.030	12.519	21.561	34.080
Boulemane	126	314	212	228	440	1.920	4.047	2.702	3.265	5.967
El Hajeb	459	350	325	484	809	5.692	3.509	3.435	5.766	9.201
Fès	2.851	263	1.088	2.026	3.114	47.569	2.415	20.335	29.649	49.984
Ifrane	148	177	162	177	325	4.573	7.371	5.186	6.758	11.944
Sefrou	450	281	303	428	731	8.868	4.401	5.594	7.675	13.269
Taounate	26	64	34	56	90	31.606	25.385	24.042	32.949	56.991
Taza	794	494	549	739	1.288	4.679	15.685	8.812	11.552	20.364
Moulay Yacoub	197	81	107	171	278	5.611	4.484	4.249	5.846	10.095
Fès - Meknès	7.938	2.730	4.154	6.514	10.668	138.568	73.327	86.874	125.021	211.895
Kénitra	1.796	1.069	1.022	1.843	2.865	28.554	11.812	14.864	25.502	40.366
Khémisset	272	430	278	424	702	11.033	8.942	8.599	11.376	19.975
Rabat*	302	0	95	207	302	25.685	0	8.053	17.632	25.685
Salé	2.486	32	944	1.574	2.518	24.235	437	9.516	15.156	24.672
Sidi Kacem	902	1.151	770	1.283	2.053	10.087	11.290	8.802	12.575	21.377
Sidi Slimane	483	541	367	657	1.024	5.290	5.558	4.207	6.641	10.848
Skhirate- Témara	1.218	536	662	1.092	1.754	12.514	4.845	6.179	11.180	17.359
Rabat - Salé-Kénitra	7.459	3.759	4.138	7.080	11.218	117.398	42.884	60.220	100.062	160.282
Azilal	441	1.073	741	773	1.514	4.835	10.539	7.420	7.954	15.374
Béni Mellal	848	1.037	741	1.144	1.885	9.488	8.869	7.418	10.939	18.357
Fquih Ben Salah	842	1.811	1.075	1.578	2.653	7.538	9.568	6.774	10.332	17.106
Khénifra	507	926	618	815	1.433	17.959	21.412	16.284	23.087	39.371
Khouribga	1.060	573	590	1.043	1.633	8.421	3.682	4.882	7.221	12.103
Béni Mellal- Khénifra	3.698	5.420	3.765	5.353	9.118	48.241	54.070	42.778	59.533	102.311
Benslimane	415	516	365	566	931	11.931	10.665	9.538	13.058	22.596
Berrechid	1.293	685	654	1.324	1.978	14.523	5.618	7.282	12.859	20.141
El Jadida	1.930	1.128	1.243	1.815	3.058	16.106	7.094	8.132	15.068	23.200
Médiouna	649	825	549	925	1.474	5.831	3.422	3.277	5.976	9.253
Mohammadia	1.255	240	682	813	1.495	83.130	2.888	40.087	45.931	86.018
Nouaceur	3.110	0	1.326	1.784	3.110	70.806	0	31.334	39.472	70.806
Settat	596	709	578	727	1.305	21.243	30.183	22.547	28.879	51.426
Sidi Bennour	244	999	504	739	1.243	4.091	9.419	5.504	8.006	13.510
Casablanca	9.822	0	3.444	6.378	9.822	148.721	0	51.017	97.704	148.721
Casablanca-Settat	19.314	5.102	9.345	15.071	24.416	376.382	69.289	178.718	266.953	445.671
Al Haouz	161	864	418	607	1.025	2.976	14.719	7.425	10.270	17.695
Chichaoua	302	969	536	735	1.271	2.020	7.663	4.167	5.516	9.683
El Kelaâ des Sraghna	314	490	378	426	804	16.038	31.469	20.934	26.573	47.507
Essaouira	430	1.107	650	887	1.537	4.231	9.198	5.648	7.781	13.429
Marrakech	2.632	793	1.361	2.064	3.425	36.201	9.612	16.927	28.886	45.813
Rehamna	65	669	337	397	734	3.131	10.949	6.218	7.862	14.080
Safi	945	651	552	1.044	1.596	10.486	6.393	10.089	16.879	16.879
Yousseoufia	368	363	269	462	731	3.406	3.429	2.541	4.294	6.835
Marrakech- Safi	5.217	5.906	4.501	6.622	11.123	78.489	93.432	70.650	101.271	171.921
Errachidia	156	31	64	123	187	9.083	5.350	5.210	9.223	14.433
Midelt*	60	245	125	180	305	2.646	3.631	2.412	3.865	6.277
Ouarzazate	364	283	350	297	647	3.739	5.179	4.565	4.353	8.918
Tinghir*	59	64	39	84	123	2.330	3.052	2.080	3.302	5.382
Zagora*	39	93	63	69	132	2.262	3.419	2.124	3.557	5.681
Darâa-Tafilalet	678	716	641	753	1.394	20.060	20.631	16.391	24.300	40.691
Agadir-Ida-Ou-Tanane	596	182	292	486	778	12.490	5.359	6.811	11.038	17.849
Chtouka- Ait Baha*	92	392	160	324	484	2.019	9.071	4.287	6.803	11.090
Inezgane- Ait Melloul	876	132	373	635	1.008	14.905	2.513	7.279	10.139	17.418
Taroudannt*	183	242	172	253	425	11.695	17.326	10.668	18.353	29.021
Tata*	46	59	38	67	105	1.427	2.281	1.330	2.378	3.708
Tiznit	375	359	304	430	734	2.515	3.113	2.418	3.210	5.628
Souss - Massa	2.168	1.366	1.339	2.195	3.534	45.051	39.663	32.793	51.921	84.714
Asa-Zag	91	23	34	80	114	14.518	572	5.145	9.945	15.090
Guelmim	463	114	198	379	577	86.026	19.169	38.062	67.133	105.195
Sidi Ifni*	56	66	44	78	122	1.274	2.236	1.422	2.088	3.510
Tan-Tan	397	55	163	289	452	4.201	205	1.531	2.875	4.406
Guelmim-Oued Noun	1.007	258	439	826	1.265	106.019	22.182	46.160	82.041	128.201
Boujdour	66	0	24	42	66	2.082	0	812	1.270	2.082
Es-Semara	146	0	53	93	146	2.232	10	1.060	1.182	2.242
Laâyoune	683	76	302	457	759	10.116	88	3.918	6.286	10.204
Tarfaya	20	19	11	28	39	370	139	159	350	509
Laâyoune - Sakia El Hamra	915	95	390	620	1.010	14.800	237	5.949	9.088	15.037
Aousserd	0	12	6	6	12	0	102	51	51	102
Oued Ed-Dahab	422	0	173	249	422	3.901	0	1.582	2.319	3.901
Eddakhla-Oued Eddahab	422	12	179	255	434	3.901	102	1.633	2.370	4.003
Total	59.886	31.462	36.541	54.807	91.348	1.096.382	485.563	633.139	948.806	1.581.945

Source : DELM

*Les données publiées sont celles de 2021 (les données de 2022 sont incomplètes sur l'application SREC).



*Direction de la Planification et des Ressources Financières
Division de la Planification et des Etudes
Service des Etudes et de l'Information Sanitaire*